

Số: TVHN-199/DBQG

Hà Nội, ngày 18 tháng 7 năm 2023

## BẢN TIN DỰ BÁO, CẢNH BÁO THỦY VĂN THỜI HẠN NGẮN

### I. Diễn biến xu thế thủy văn

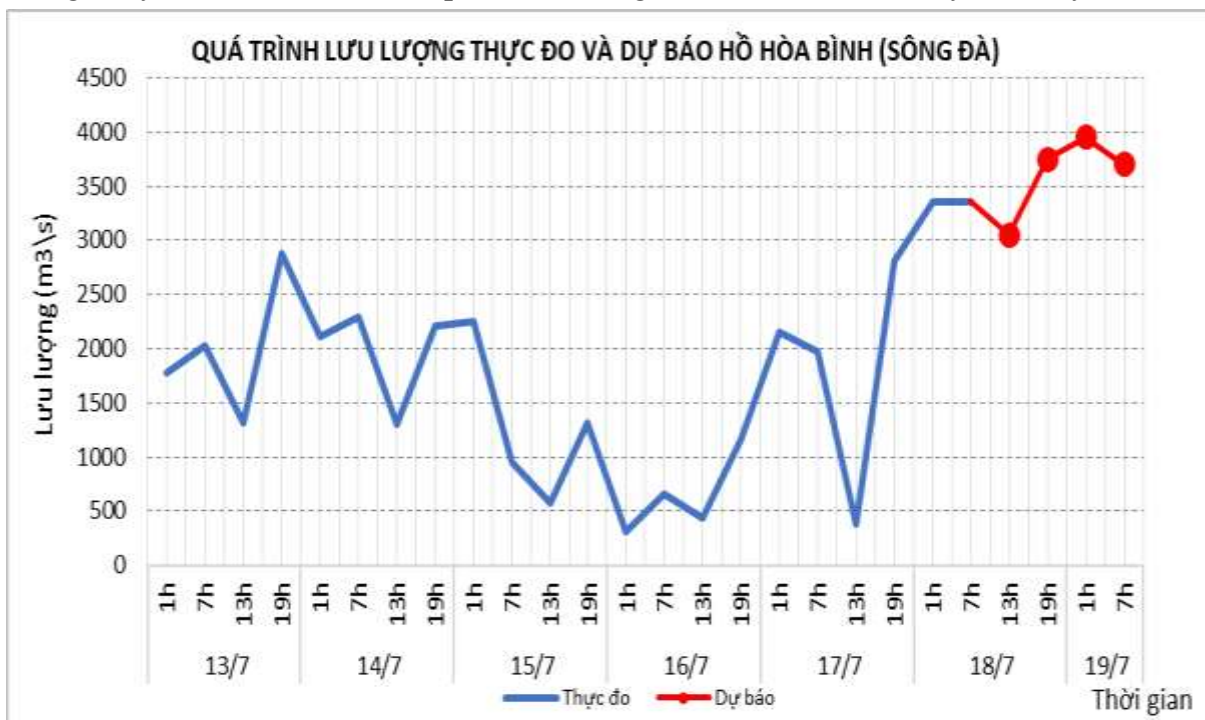
#### 1. Khu vực Tây Bắc:

a. Diễn biến tình hình thủy văn đã qua

Dòng chảy đến hồ Hòa Bình đang dao động theo điều tiết của thủy điện tuyến trên.

b. Dự báo, cảnh báo

Dòng chảy đến hồ Hòa Bình tiếp tục dao động theo điều tiết của thủy điện tuyến trên.



#### 2. Khu vực Việt Bắc:

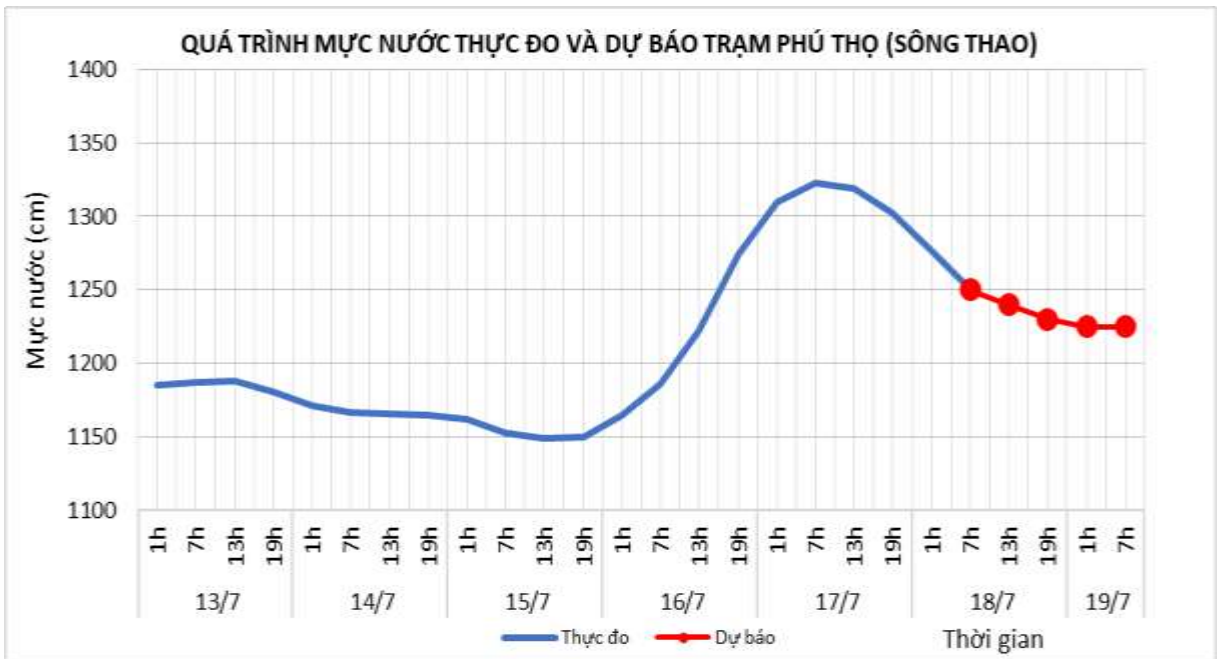
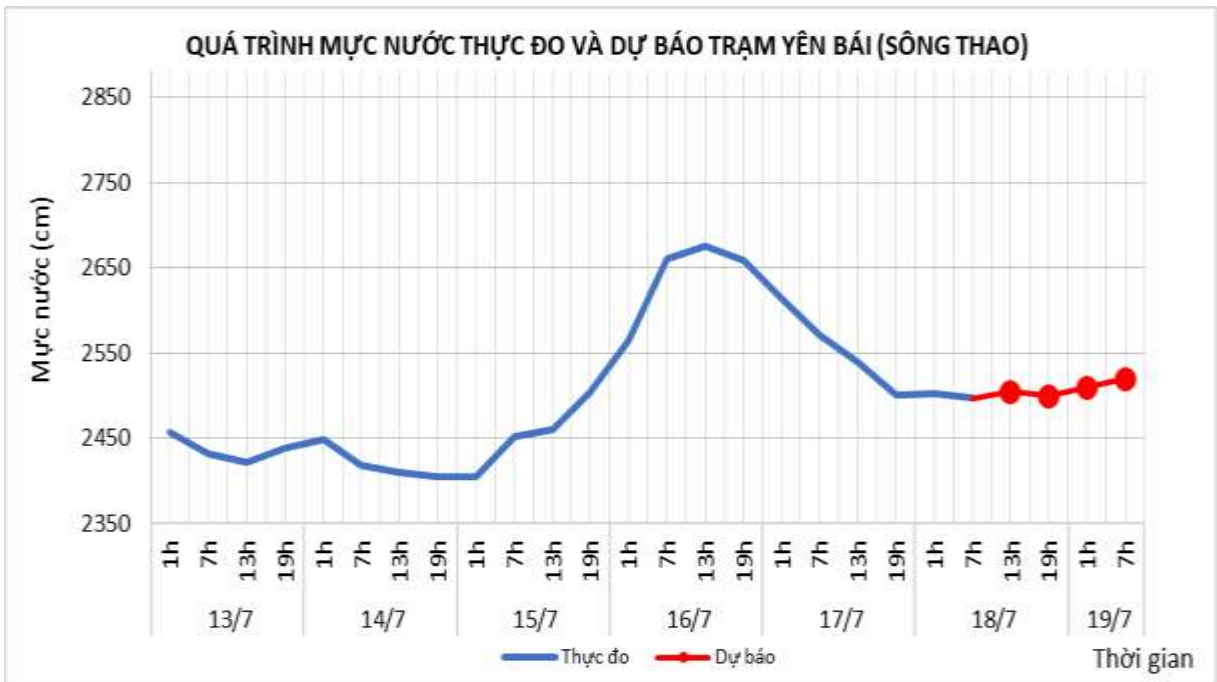
##### 2.1. Lưu vực sông Thao

a. Diễn biến tình hình thủy văn đã qua

Mực nước trên sông Thao tại Yên Bái, Phú Thọ đang biến đổi chậm.

b. Dự báo, cảnh báo

Mực nước trên sông Thao tại Yên Bái, Phú Thọ tiếp tục biến đổi chậm.



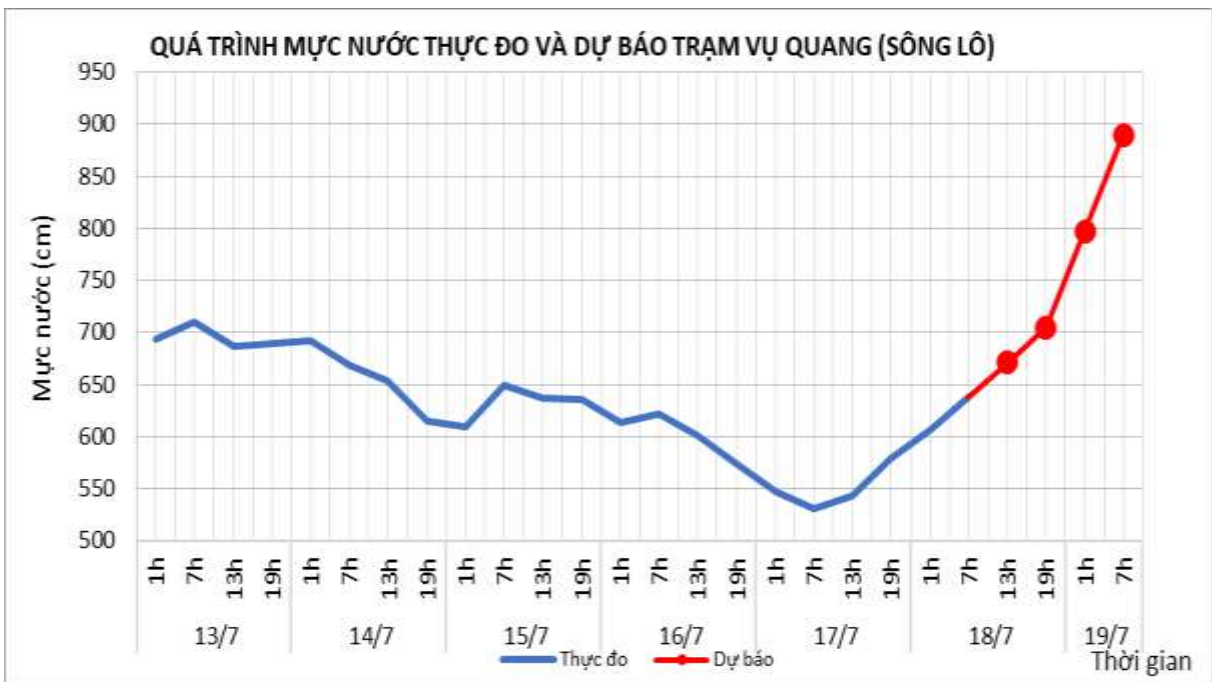
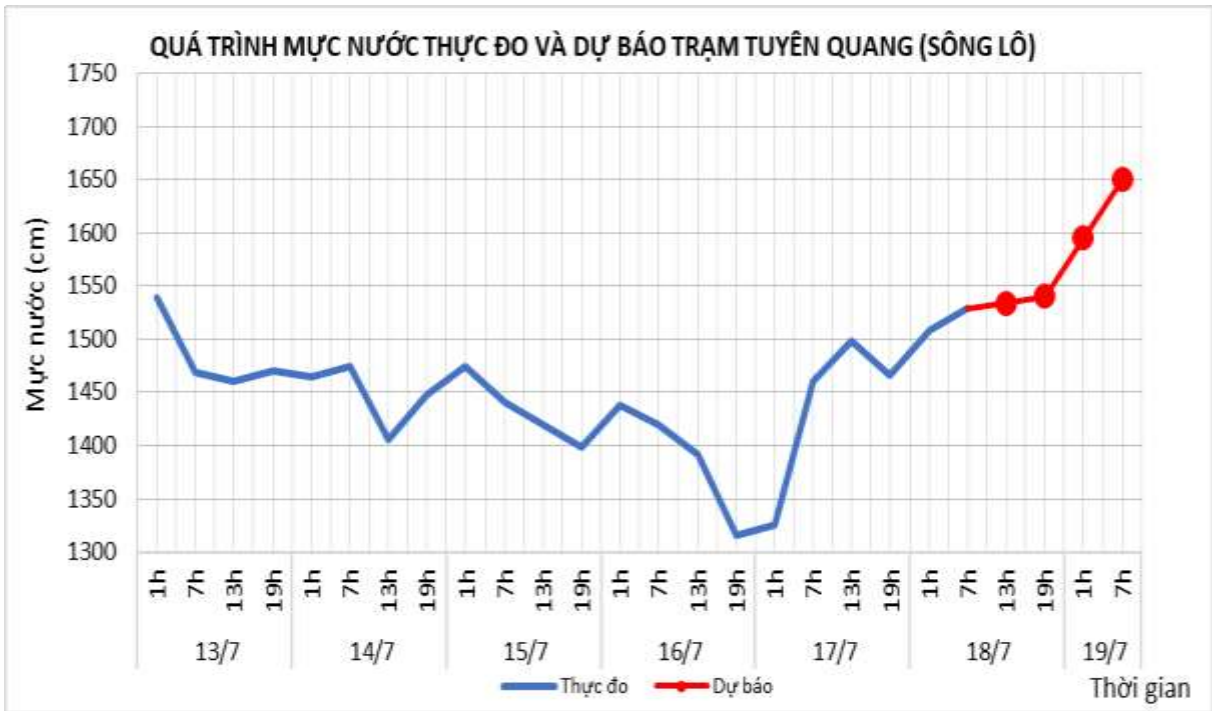
## 2.2. Lưu vực sông Lô

a. Diễn biến tình hình thủy văn đã qua

Mức nước sông Lô tại Tuyên Quang, Vụ Quang đang biến đổi chậm.

b. Dự báo, cảnh báo

Mức nước hạ lưu sông Lô tại Tuyên Quang, Vụ Quang sẽ lên nhanh.



### 3. Khu vực Đông Bắc

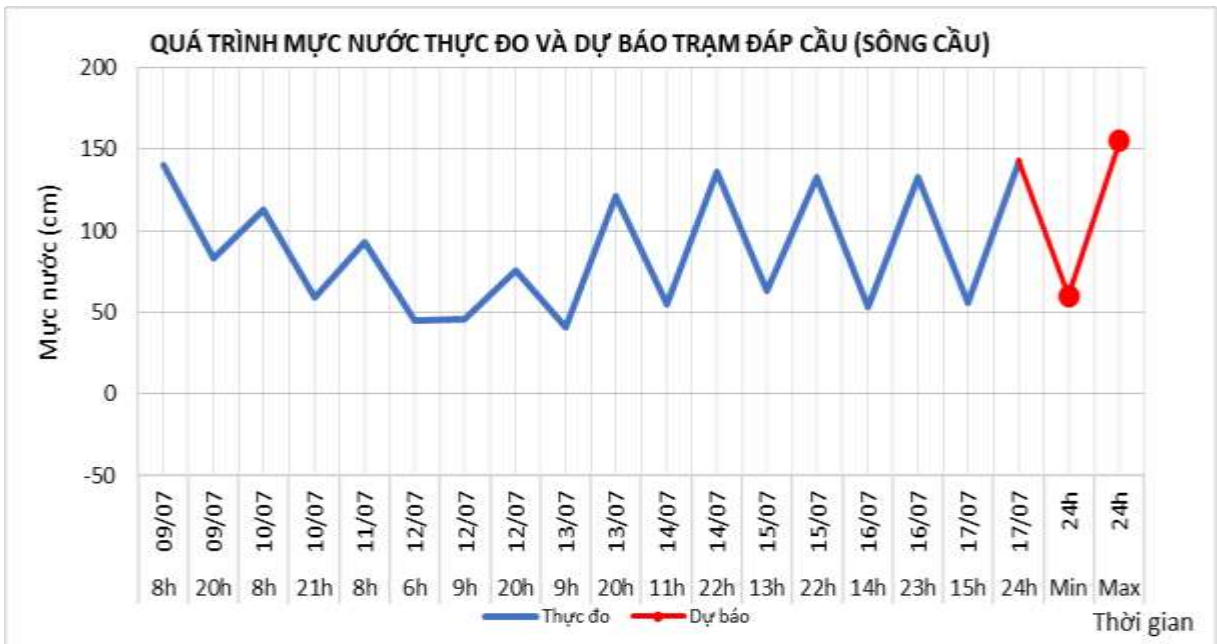
#### 3.1. Lưu vực sông Cầu

a. Diễn biến tình hình thủy văn đã qua

Mức nước sông Cầu tại Đập Cầu biến đổi chậm và chịu ảnh hưởng của thủy triều.

b. Dự báo, cảnh báo

Mức nước sông Cầu tại Đập Cầu sẽ lên chậm.



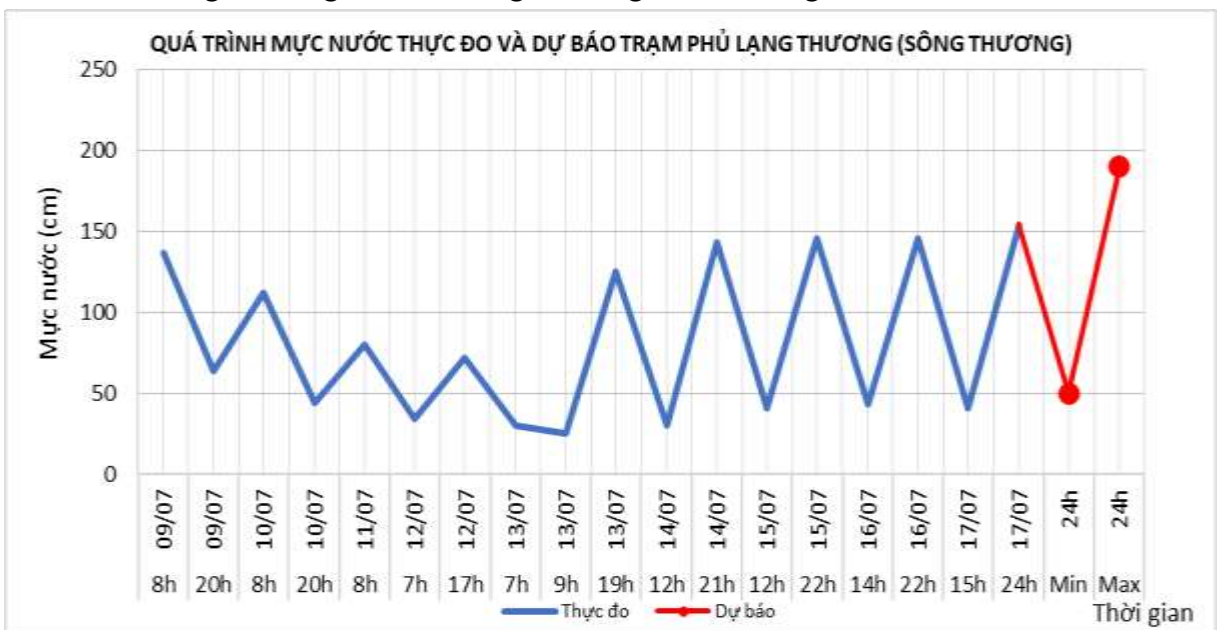
### 3.2. Lưu vực sông Thương

a. Diễn biến tình hình thủy văn đã qua

Mức nước sông Thương tại Phủ Lạng Thương biến đổi chậm và chịu ảnh hưởng của thủy triều.

b. Dự báo, cảnh báo

Mức nước sông Thương tại Phủ Lạng Thương có khả năng lên do mưa.



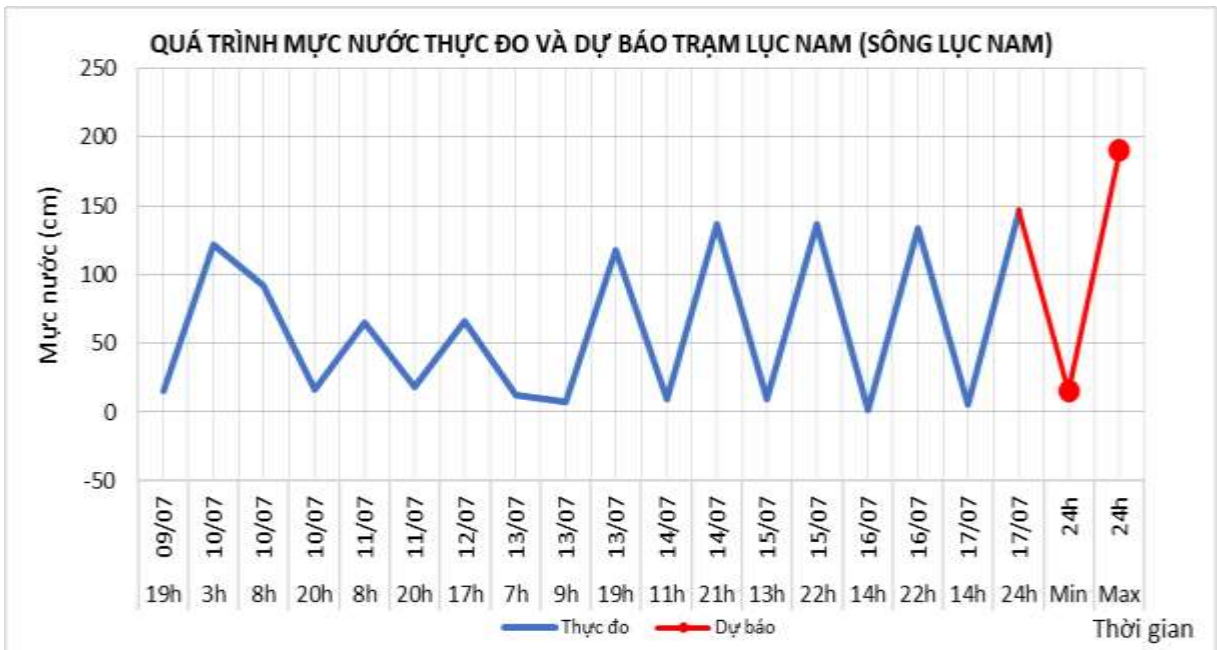
### 3.3. Lưu vực sông Lục Nam

a. Diễn biến tình hình thủy văn đã qua

Mức nước sông Lục Nam tại Lục Nam biến đổi chậm và chịu ảnh hưởng của thủy triều.

b. Dự báo, cảnh báo

Mức nước sông Lục Nam tại Lục Nam sẽ lên.



#### 4. Khu vực Đồng bằng Bắc Bộ

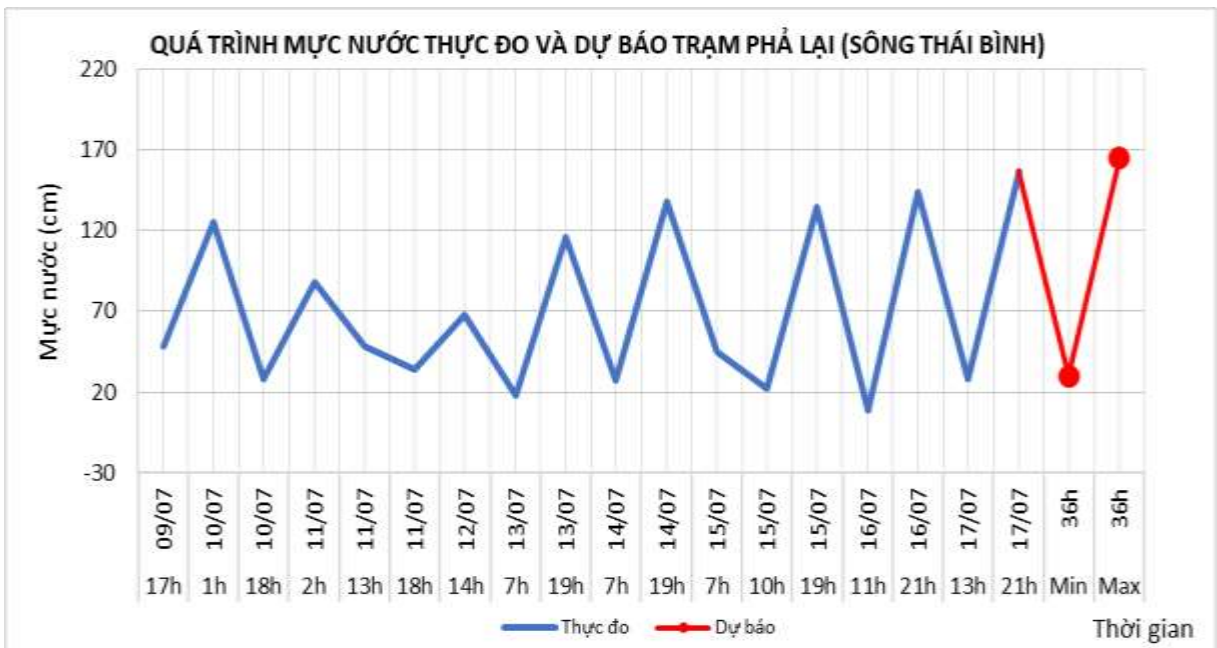
##### 4.1. Lưu vực sông Thái Bình

###### a. Diễn biến tình hình thủy văn đã qua

Mức nước hạ lưu sông Thái Bình tại Phả Lại đang biến đổi chậm và chịu ảnh hưởng của thủy triều.

###### b. Dự báo, cảnh báo

Mức nước hạ lưu sông Thái Bình tại Phả Lại tiếp tục biến đổi chậm và ảnh hưởng của thủy triều. Trong 36h tới, mức nước tại Phả Lại cao nhất có khả năng ở mức 1,65m và thấp nhất ở mức 0,3m.



##### 4.2. Lưu vực sông Hồng

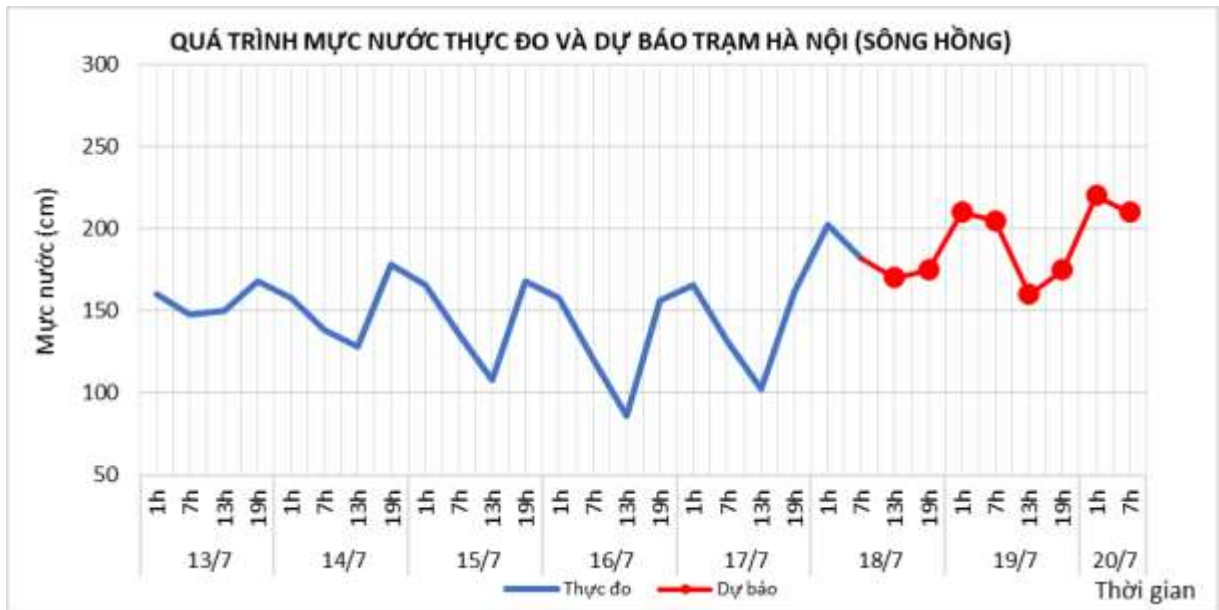
###### a. Diễn biến tình hình thủy văn đã qua

Mức nước trên sông Hồng tại trạm Hà Nội biến đổi chậm và chịu ảnh hưởng mạnh của thủy triều. Lúc 7h/18/07, mức nước tại trạm Hà Nội là 1,82m.



*b. Dự báo, cảnh báo*

Mức nước trên sông Hồng tại trạm Hà Nội sẽ tiếp tục biến đổi chậm và chịu ảnh hưởng mạnh của thủy triều. Đến 7h/20/07 mức nước tại trạm Hà Nội có khả năng ở mức 2,10m.



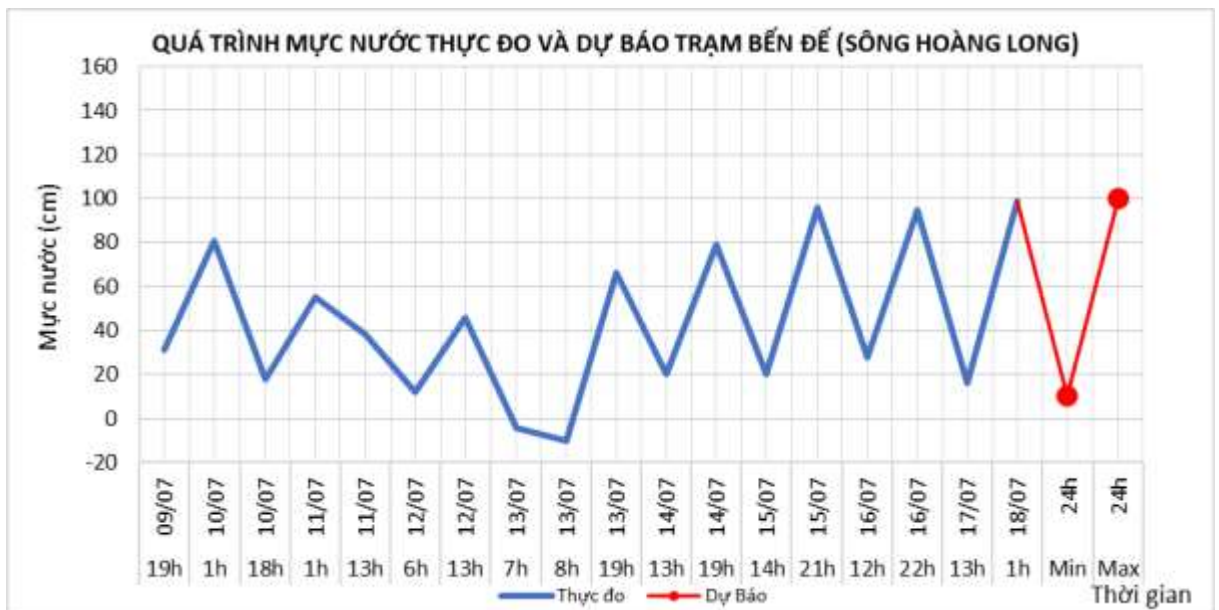
**4.3. Lưu vực sông Hoàng Long**

*a. Diễn biến tình hình thủy văn đã qua*

Mức nước trên sông Bôi, sông Hoàng Long đang biến đổi chậm và chịu ảnh hưởng của thủy triều.

*b. Dự báo, cảnh báo*

Mức nước trên sông Hoàng Long tại trạm thủy văn Bến Đé tiếp tục biến đổi chậm và chịu ảnh hưởng của thủy triều.



**Cảnh báo:**

Từ đêm hôm nay (ngày 18/7) đến ngày 20/7, trên các sông suối thuộc khu vực Bắc Bộ sẽ xuất hiện một đợt lũ với biên độ lũ lên từ 2-4m ở thượng lưu, từ 1 -3m ở hạ lưu. Trong đợt lũ này, mức nước đỉnh lũ trên các sông Thương, Lục Nam và khu vực

thượng lưu thuộc sông Chảy, sông Lô có khả năng đạt mức báo động (BĐ)1; trên các sông suối nhỏ có khả năng đạt mức BĐ1 và trên BĐ1. Đặc biệt, các sông suối nhỏ khu vực các tỉnh Cao Bằng, Lạng Sơn, Bắc Kạn, Quảng Ninh có khả năng xuất hiện lũ lớn cục bộ.

Cảnh báo nguy cơ cao lũ quét, sạt lở đất xảy ra tại các tỉnh vùng núi, trung du phía Bắc, đặc biệt là các tỉnh: Cao Bằng, Lạng Sơn, Quảng Ninh, Hà Giang và Thái Nguyên.

Nguy cơ xảy ra ngập lụt cục bộ tại các khu đô thị đặc biệt ở các tỉnh, thành phố như: Hải Phòng, Quảng Ninh, Lạng Sơn, Bắc Giang, Cao Bằng, Hà Giang, Thái Nguyên.

## 5. Khu vực Bắc Trung Bộ

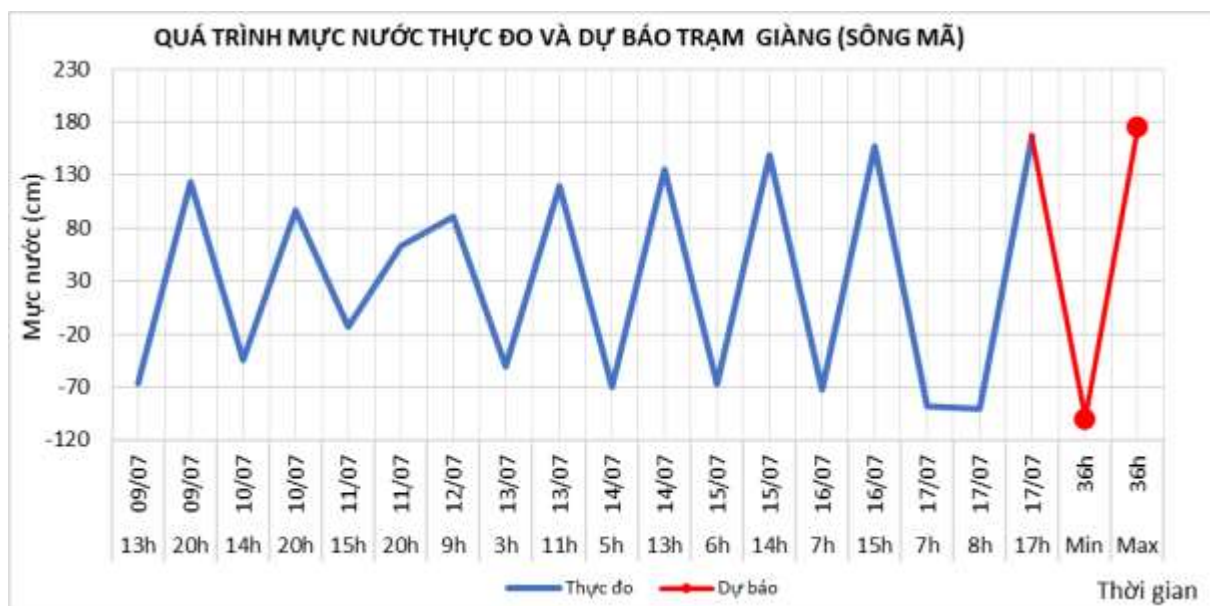
### 5.1. Lưu vực sông Mã

#### a. Diễn biến tình hình thủy văn đã qua

Mức nước thượng lưu biến đổi chậm, trung lưu dao động theo điều tiết hồ chứa, hạ lưu sông Mã tại Giàng biến đổi theo triều.

#### b. Dự báo, cảnh báo

Mức nước trung, thượng lưu sông Mã có dao động, hạ lưu sông Mã tại Giàng biến đổi theo triều.



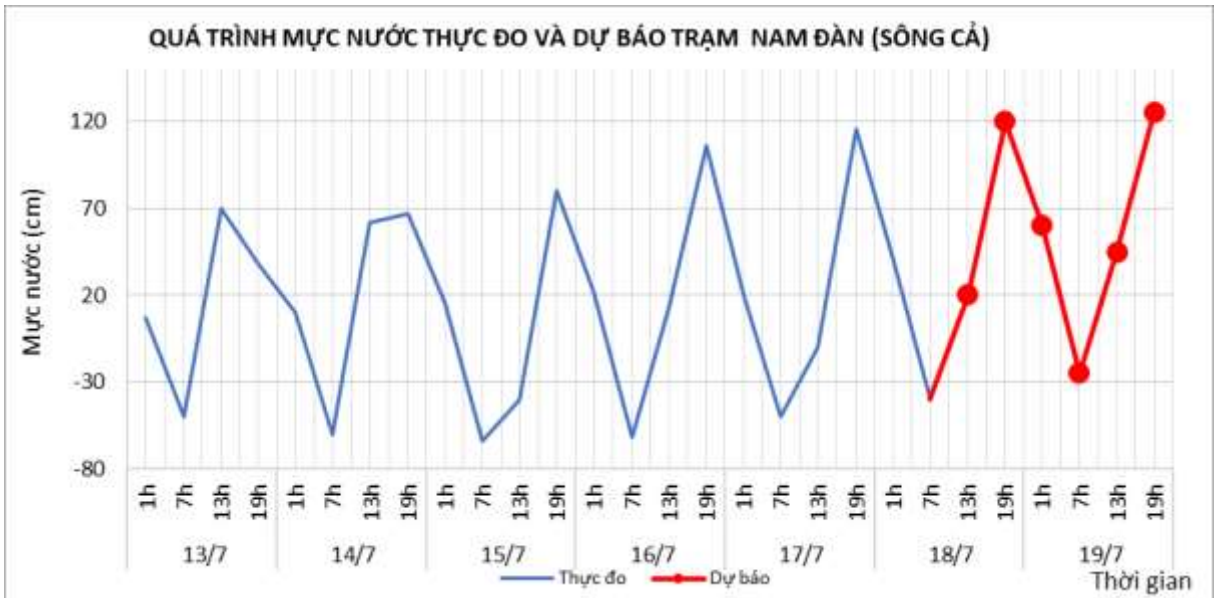
### 5.2. Lưu vực sông Cả

#### a. Diễn biến tình hình thủy văn đã qua

Mức nước trung, thượng lưu dao động theo điều tiết hồ chứa, hạ lưu biến đổi theo triều.

#### b. Dự báo, cảnh báo

Mức nước thượng lưu có dao động, trung lưu dao động theo điều tiết hồ chứa, hạ lưu biến đổi theo triều.



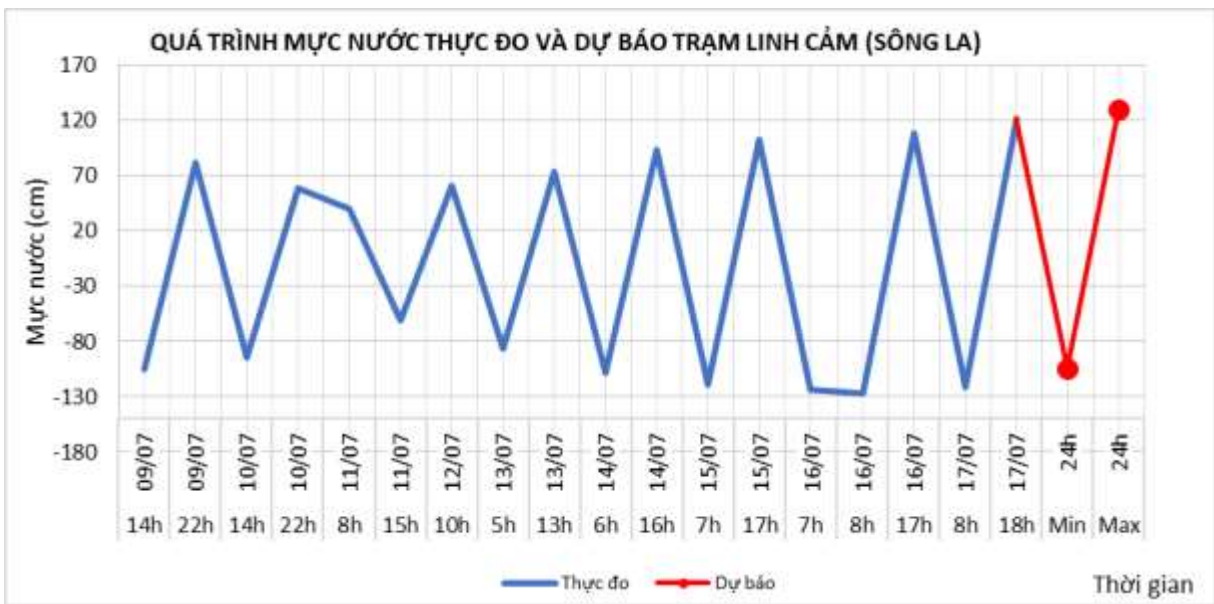
### 5.3. Lưu vực sông La

#### a. Diễn biến tình hình thủy văn đã qua

Mức nước sông Ngàn Sâu, Ngàn Phố biến đổi chậm; hạ lưu sông La dao động theo triều.

#### b. Dự báo, cảnh báo

Mức nước sông Ngàn Sâu, Ngàn Phố biến đổi chậm; hạ lưu sông La dao động theo triều.



## 6. Khu vực Trung Trung Bộ

### 6.1. Lưu vực sông Gianh

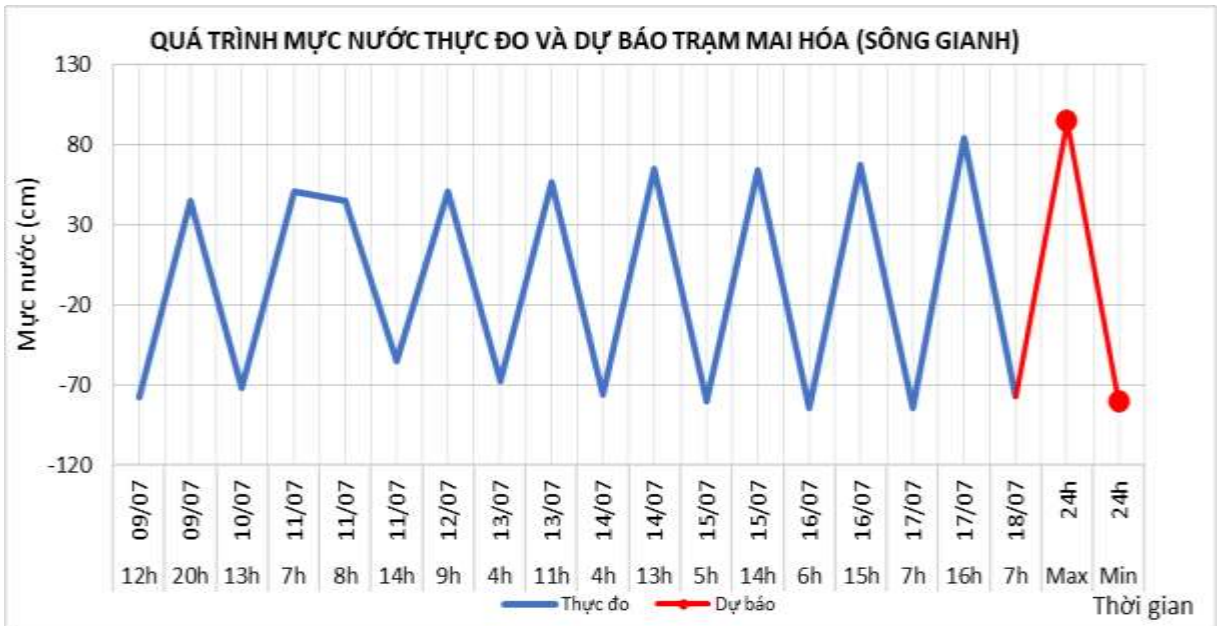
#### a. Diễn biến tình hình thủy văn đã qua

Mức nước thượng lưu biến đổi chậm, hạ lưu dao động theo triều.

#### b. Dự báo, cảnh báo

Mức nước thượng lưu biến đổi chậm, hạ lưu dao động theo triều.





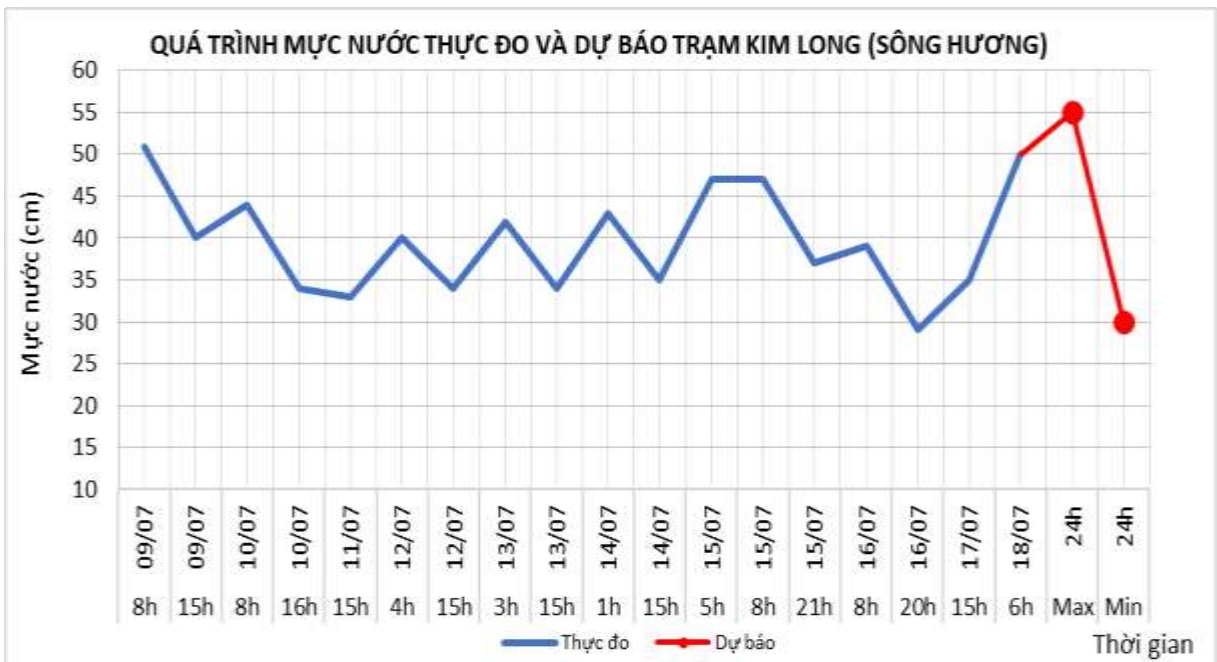
## 6.2. Lưu vực sông Hương

a. Diễn biến tình hình thủy văn đã qua

Mức nước dao động theo điều tiết hồ chứa.

b. Dự báo, cảnh báo

Mức nước dao động theo điều tiết hồ chứa.



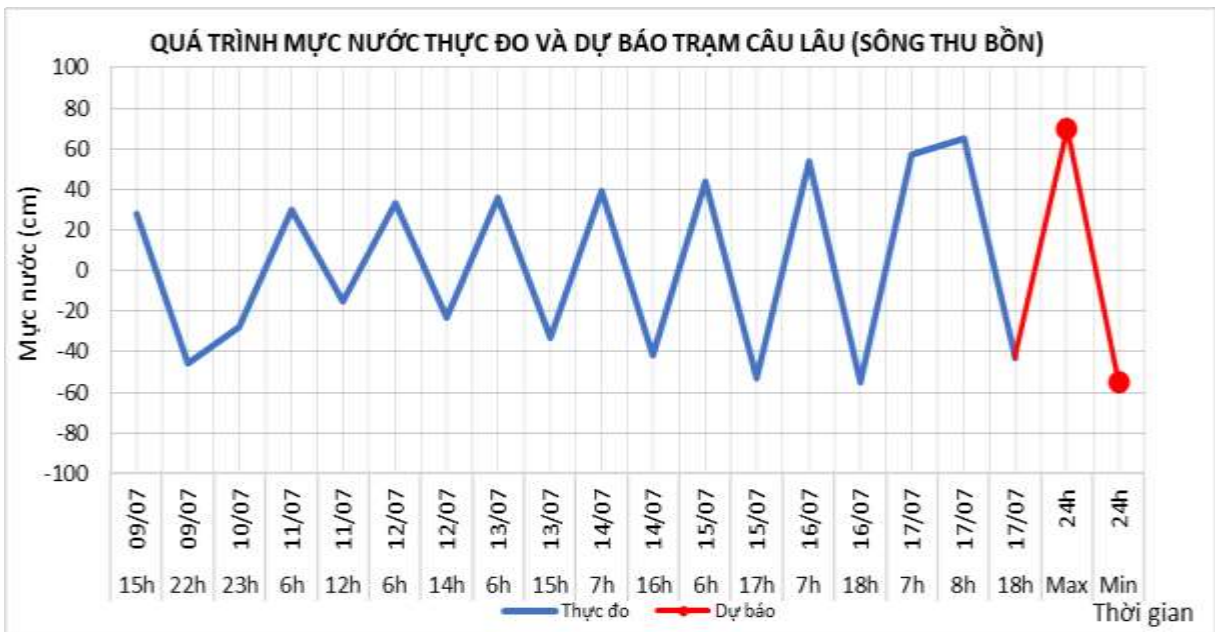
## 6.3. Lưu vực sông Vu Gia Thu Bồn

a. Diễn biến tình hình thủy văn đã qua

Mức nước biến đổi chậm.

b. Dự báo, cảnh báo

Mức nước biến đổi chậm.



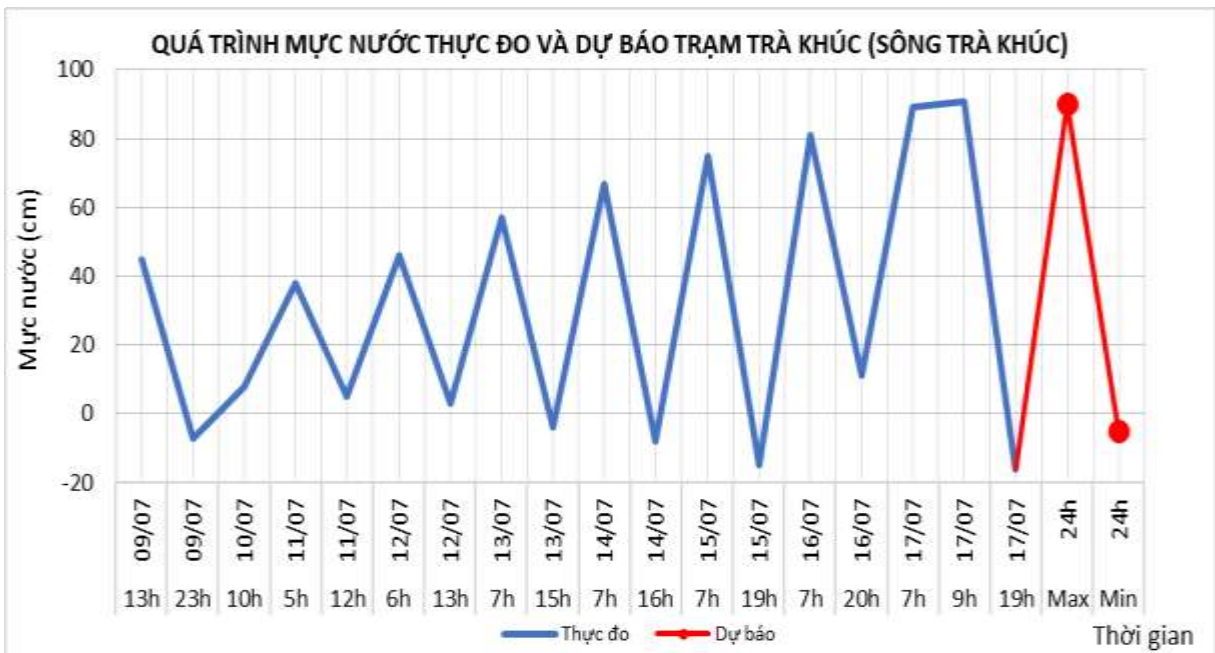
#### 6.4. Lưu vực sông Trà Khúc

a. Diễn biến tình hình thủy văn đã qua

Mức nước biến đổi chậm.

b. Dự báo, cảnh báo

Mức nước biến đổi chậm.



#### 7. Khu vực Nam Trung Bộ

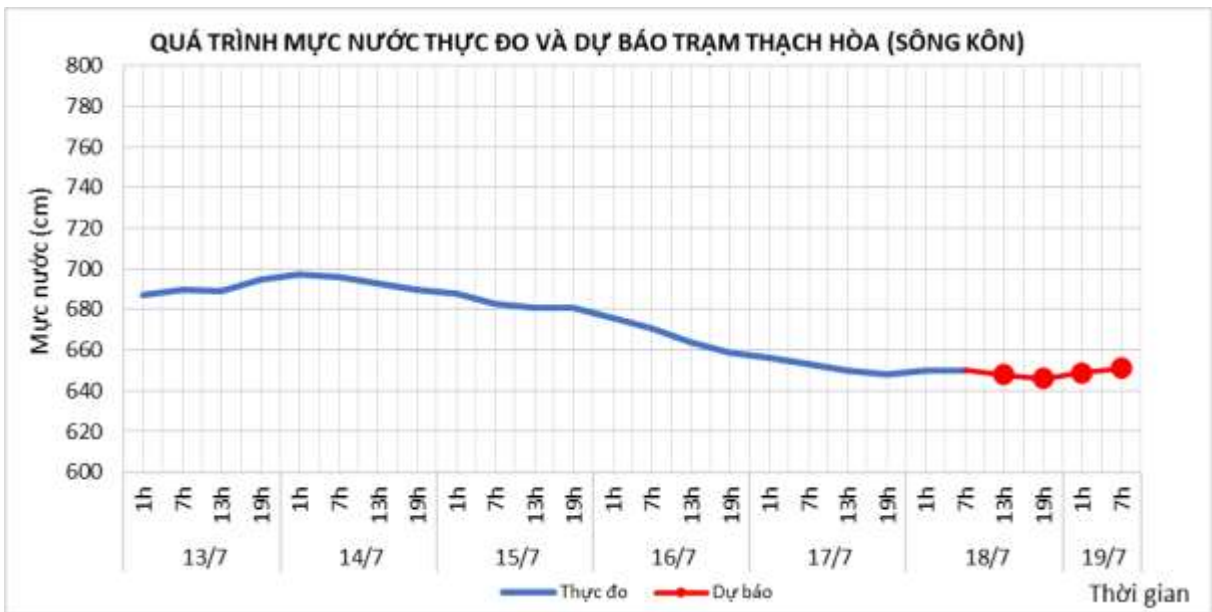
##### 7.1. Lưu vực sông Kôn

a. Diễn biến tình hình thủy văn đã qua

Mức nước trên sông Kôn biến đổi chậm.

b. Dự báo, cảnh báo

Mức nước biến đổi chậm.



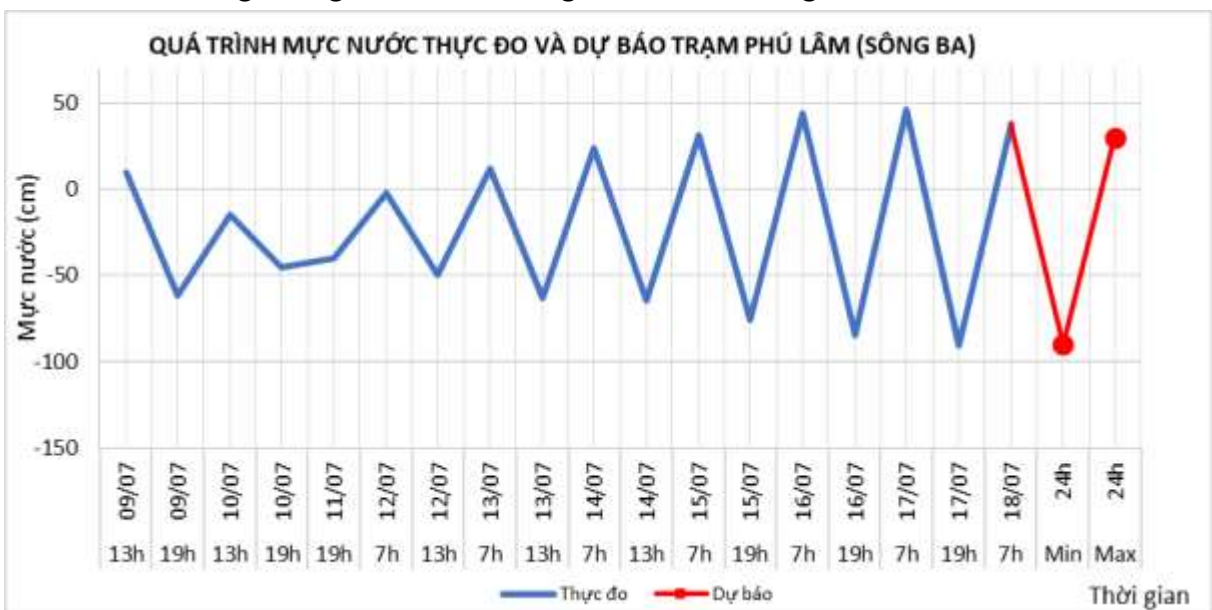
## 7.2. Lưu vực sông Ba

a. Diễn biến tình hình thủy văn đã qua

Mức nước thượng, trung lưu có dao động, hạ lưu dao động theo điều tiết của hồ chứa.

b. Dự báo, cảnh báo

Mức nước thượng, trung lưu có dao động, hạ lưu dao động theo điều tiết của hồ chứa.



## 8. Khu vực Tây Nguyên

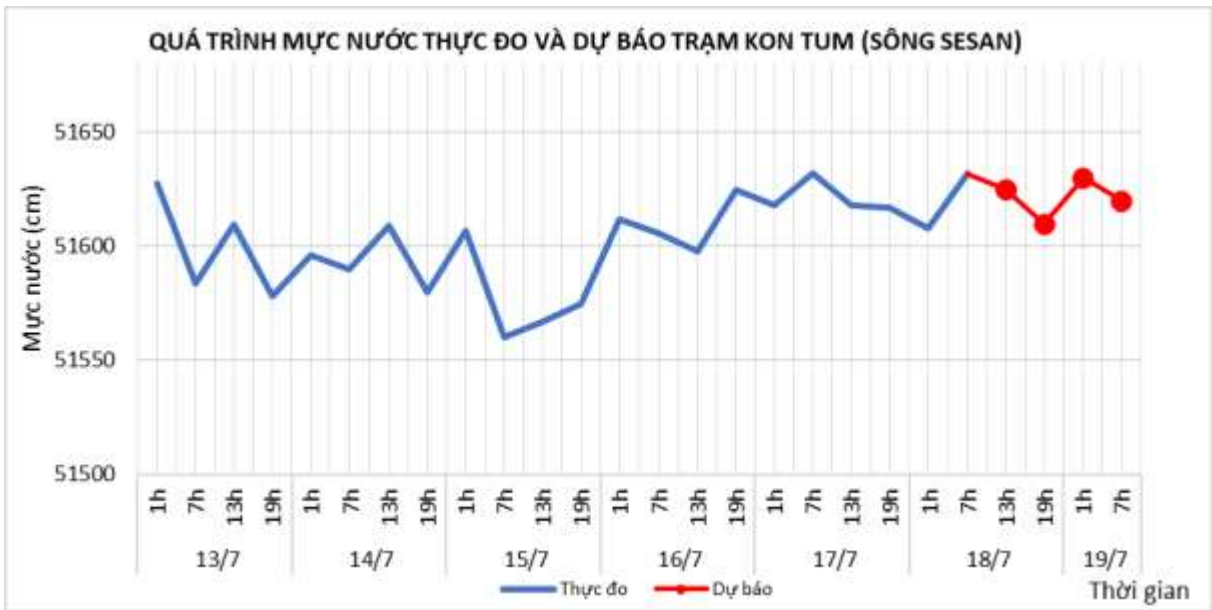
### 8.1. Lưu vực sông Sê San

a. Diễn biến tình hình thủy văn đã qua

Mức nước các sông dao động theo điều tiết hồ chứa thủy điện. Sáng sớm nay, trên sông Đăk Tô Kan và hạ lưu sông Đăkba đã xuất hiện lũ nhỏ.

b. Dự báo, cảnh báo

Mức nước trên sông Đăk Tô Kan và hạ lưu sông Đăkba dao động theo xu thế xuống dần, các sông khác có dao động.



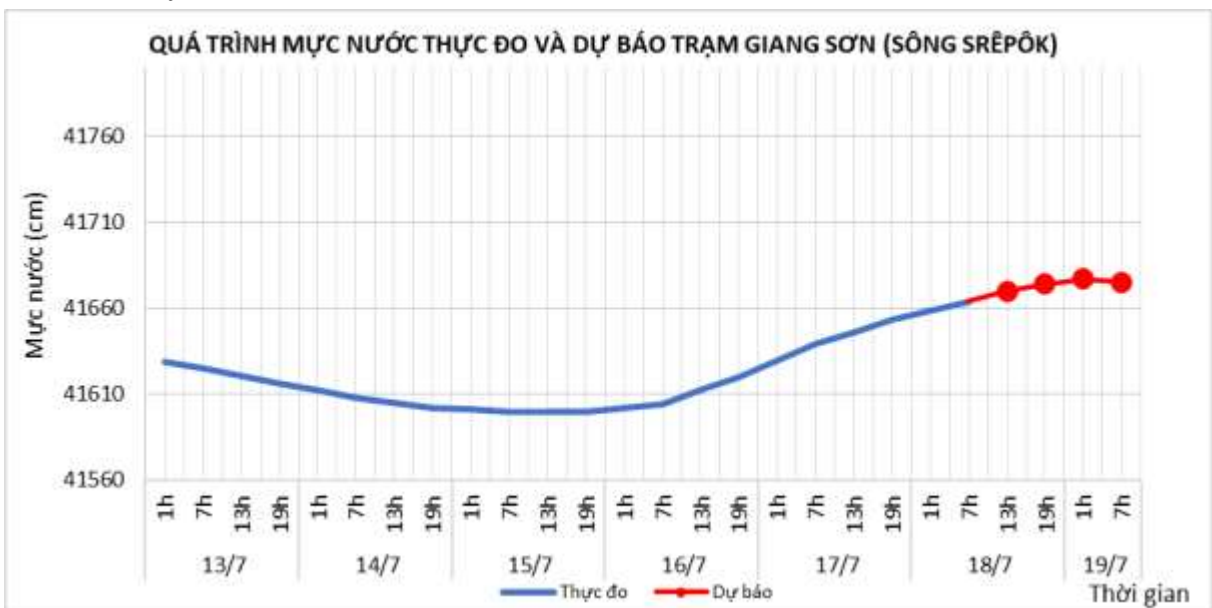
## 8.2. Lưu vực sông Srêpôk

### a. Diễn biến tình hình thủy văn đã qua

Mức nước sông Krông Ana biến đổi chậm theo xu thế lên; các sông khác dao động theo điều tiết của hồ chứa thủy điện.

### b. Dự báo, cảnh báo

Mức nước sông Krông Ana biến đổi chậm; các sông khác dao động theo điều tiết của hồ chứa thủy điện.



## 8.3. Các sông khác

### a. Diễn biến tình hình thủy văn đã qua

Trong 12h qua, lũ trên sông Cam Ly lên nhanh và đạt đỉnh, đỉnh lũ tại trạm Thanh Bình 832,13m (07h/18), trên BĐ2 0,13m. Hiện nay lũ trên sông Cam Ly đang xuống dần.

### b. Dự báo, cảnh báo

Lũ trên sông Cam Ly tiếp tục xuống dần.

*Cảnh báo: Do tác động của lũ, có khả năng xảy ra sạt lở đất, sụt lún đất và ngập lụt cục bộ tại các khu dân cư, thôn, ấp ven sông Cam Ly; người dân lưu thông qua các cầu tràn tại các huyện, thị: TP. Đà Lạt; huyện Lâm Hà (xã Mê Linh, TT Nam Ban; TT. Đinh Văn); Huyện Đức Trọng (khu vực Thôn Kim Phát, xã Bình Thạnh) cần lưu ý.*

## 9. Khu vực Nam Bộ

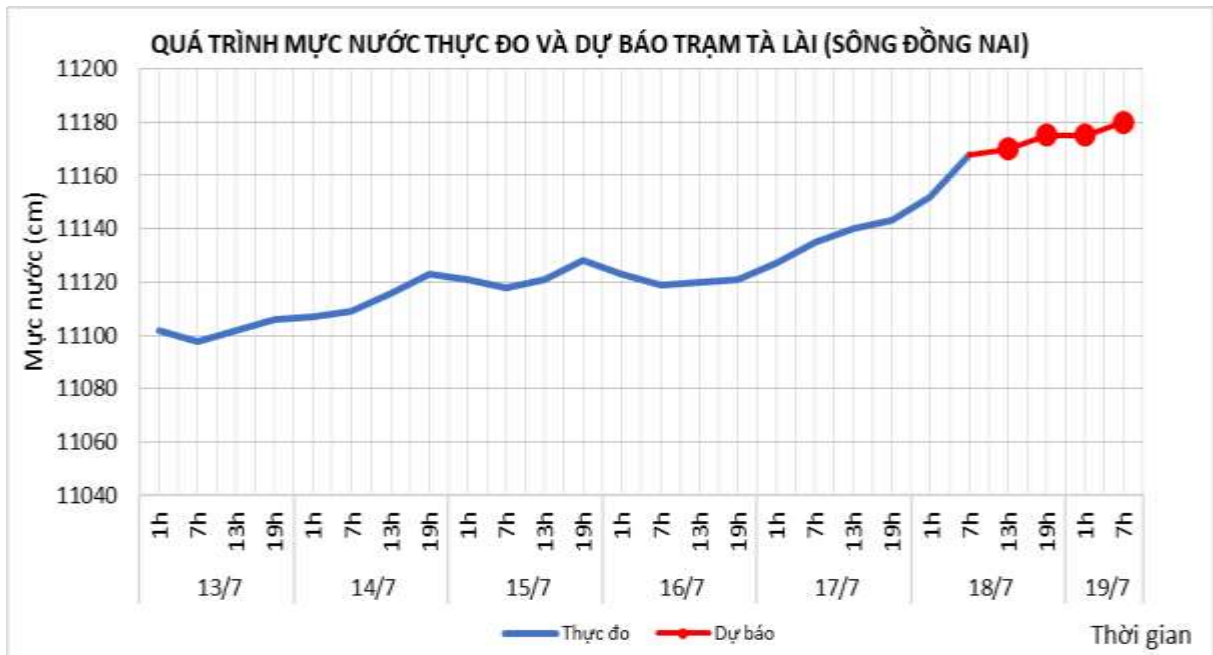
### 9.1. Lưu vực sông Đồng Nai

*a. Diễn biến tình hình thủy văn đã qua*

Mực nước trên sông Đồng Nai tại Tà Lài đang lên.

*b. Dự báo, cảnh báo*

Mực nước có khả năng tiếp tục lên.



### 9.2. Lưu vực sông Cửu Long

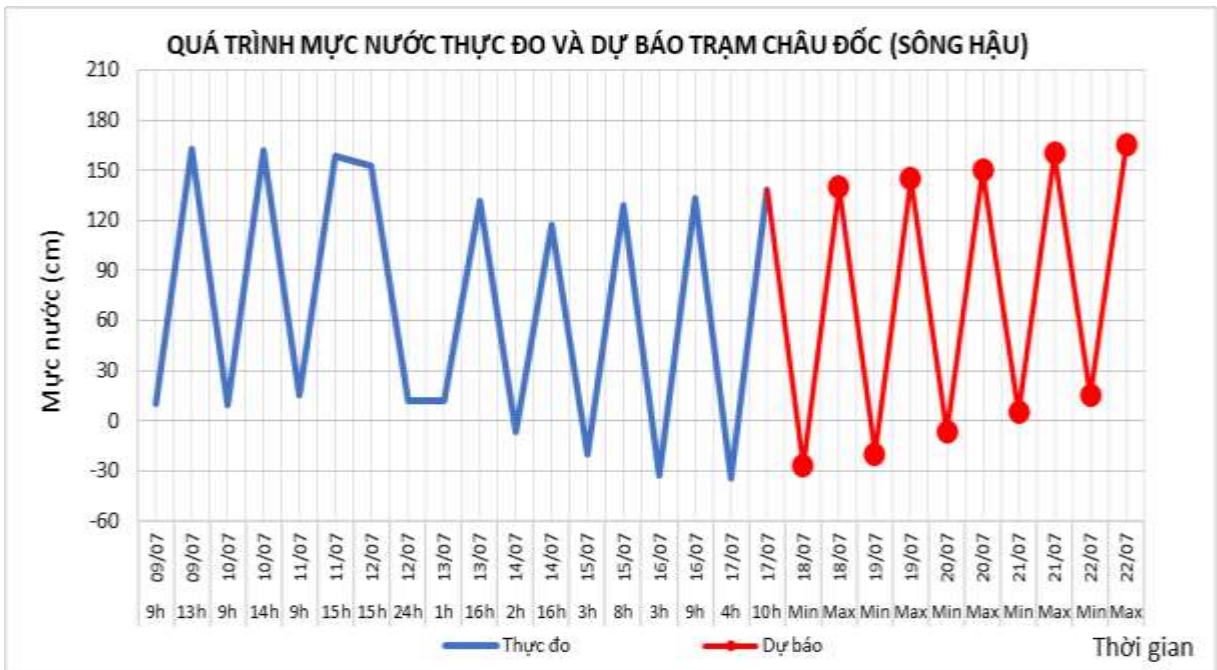
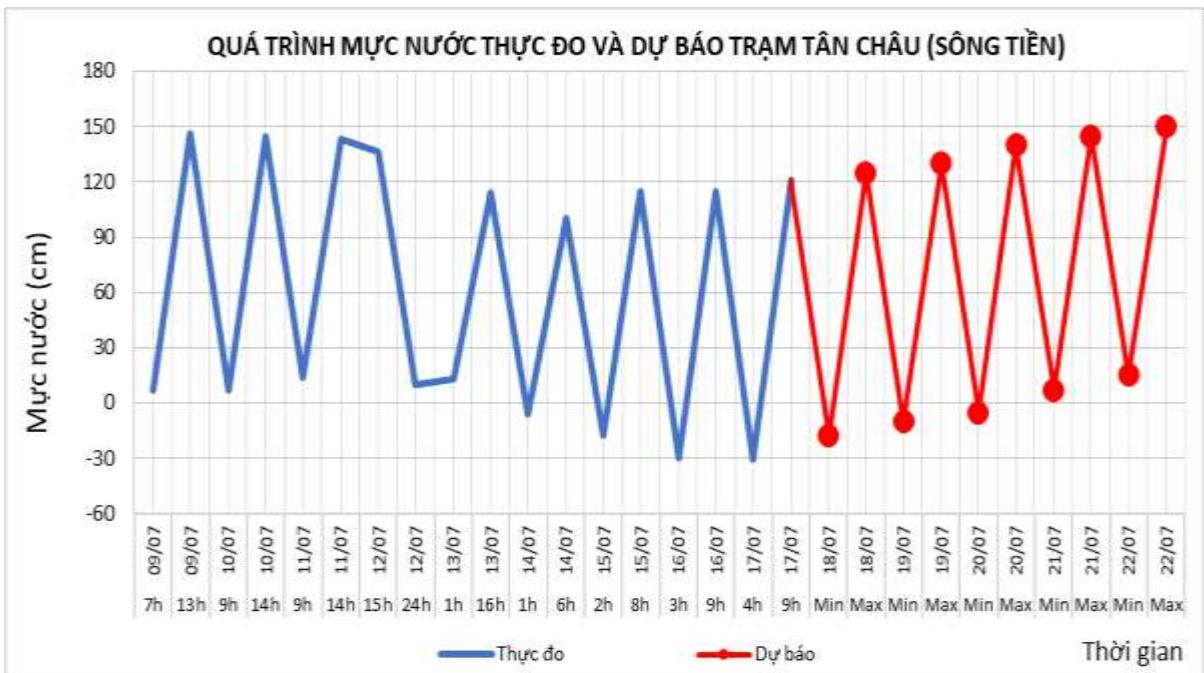
*a. Diễn biến tình hình thủy văn đã qua*

Mực nước đầu nguồn sông Cửu Long biến đổi chậm theo triều. Mực nước cao nhất ngày 17/7 trên sông Tiền tại Tân Châu 1,21m; trên sông Hậu tại Châu Đốc 1,38m.

*b. Dự báo, cảnh báo*

Mực nước đầu nguồn sông Cửu Long biến đổi chậm theo triều. Đến ngày 22/7 mực nước cao nhất ngày tại Tân Châu ở mức 1,50m tại Châu Đốc ở mức 1,65m.





## II. Bảng mực nước, lưu lượng thực đo và dự báo các trạm

| Sông      | Trạm            | Mực nước thực đo (cm) |           |          |          | Mực nước dự báo (cm) |   |           |   |          |   |          |   |           |   |           |   |          |   |          |   |
|-----------|-----------------|-----------------------|-----------|----------|----------|----------------------|---|-----------|---|----------|---|----------|---|-----------|---|-----------|---|----------|---|----------|---|
|           |                 | 13h-17/07             | 19h-17/07 | 1h-18/07 | 7h-18/07 | 13h-18/07            |   | 19h-18/07 |   | 1h-19/07 |   | 7h-19/07 |   | 13h-19/07 |   | 19h-19/07 |   | 1h-20/07 |   | 7h-20/07 |   |
| Đà        | Hồ Hòa Bình (*) | 381                   | 2816      | 3350     | 3360     | 3050                 | ↓ | 3750      | ↑ | 3950     | ↑ | 3700     | ↓ |           |   |           |   |          |   |          |   |
| Thao      | Yên Bái         | 2540                  | 2501      | 2502     | 2497     | 2505                 | ↑ | 2500      | ↓ | 2510     | ↑ | 2520     | ↑ |           |   |           |   |          |   |          |   |
| Thao      | Phú Thọ         | 1319                  | 1302      | 1276     | 1250     | 1240                 | ↓ | 1230      | ↓ | 1225     | ↓ | 1225     | ⇒ |           |   |           |   |          |   |          |   |
| Lô        | Tuyên Quang     | 1499                  | 1466      | 1508     | 1529     | 1534                 | ↑ | 1540      | ↑ | 1595     | ↑ | 1650     | ↑ |           |   |           |   |          |   |          |   |
| Lô        | Vụ Quang        | 543                   | 579       | 606      | 638      | 671                  | ↑ | 705       | ↑ | 797      | ↑ | 890      | ↑ |           |   |           |   |          |   |          |   |
| Hồng      | Hà Nội          | 102                   | 162       | 202      | 182      | 170                  | ↓ | 175       | ↑ | 210      | ↑ | 205      | ↓ | 160       | ↓ | 175       | ↑ | 220      | ↑ | 210      | ↓ |
| Cả        | Nam Đàn         | -10                   | 116       | 40       | -40      | 20                   | ↑ | 120       | ↑ | 60       | ↓ | -25      | ↓ | 45        | ↑ | 125       | ↑ |          |   |          |   |
| Kôn       | Thanh Hòa       | 650                   | 648       | 650      | 650      | 648                  | ↓ | 646       | ↓ | 649      | ↑ | 651      | ↑ |           |   |           |   |          |   |          |   |
| Đăkbla    | Kon Tum         | 51618                 | 51617     | 51608    | 51632    | 51625                | ↓ | 51610     | ↓ | 51630    | ↑ | 51620    | ↓ |           |   |           |   |          |   |          |   |
| Krông Ana | Giang Sơn       | 41648                 | 41653     | 41659    | 41664    | 41670                | ↑ | 41674     | ↑ | 41677    | ↑ | 41675    | ↓ |           |   |           |   |          |   |          |   |
| Đồng Nai  | Tà Lài          | 11140                 | 11143     | 11152    | 11168    | 11170                | ↑ | 11175     | ↑ | 11175    | ⇒ | 11180    | ↑ |           |   |           |   |          |   |          |   |

Ghi chú: (\*): Q m<sup>3</sup>/s

| Sông       | Trạm            | Thực đo 24h và 36h qua (cm) |   |                    |   | Dự báo 24h và 36h tới (cm) |   |                    |   |
|------------|-----------------|-----------------------------|---|--------------------|---|----------------------------|---|--------------------|---|
|            |                 | Mực nước cao nhất           |   | Mực nước thấp nhất |   | Mực nước cao nhất          |   | Mực nước thấp nhất |   |
| Cầu        | Đáp Cầu         | 143                         | ↑ | 56                 | ↑ | 155                        | ↑ | 60                 | ↑ |
| Thương     | Phủ Lạng Thương | 154                         | ↑ | 41                 | ↑ | 190                        | ↑ | 50                 | ↑ |
| Lục Nam    | Lục Nam         | 147                         | ↑ | 5                  | ↑ | 190                        | ↑ | 15                 | ↑ |
| Thái Bình  | Phả Lại (**)    | 157                         | ↑ | 28                 | ↑ | 165                        | ↑ | 30                 | ↑ |
| Hoàng Long | Bến Đẽ          | 99                          | ↑ | 16                 | ↓ | 100                        | ↑ | 10                 | ↓ |
| Mã         | Giàng (**)      | 167                         | ↑ | -90                | ↓ | 175                        | ↑ | -100               | ↓ |
| La         | Linh Cảm        | 122                         | ↑ | -121               | ↑ | 130                        | ↑ | -105               | ↑ |
| Gianh      | Mai Hóa         | 84                          | ↑ | -77                | ↑ | 95                         | ↑ | -80                | ↓ |
| Hương      | Kim Long        | 50                          | ↑ | 35                 | ↑ | 55                         | ↑ | 30                 | ↓ |
| Thu Bồn    | Câu Lâu         | 65                          | ↑ | -43                | ↑ | 70                         | ↑ | -55                | ↓ |
| Trà Khúc   | Trà Khúc        | 91                          | ↑ | -16                | ↓ | 90                         | ↓ | -5                 | ↑ |
| Đà Rằng    | Phú Lâm         | 38                          | ↓ | -91                | ↓ | 30                         | ↓ | -90                | ↑ |

Ghi chú: Các trạm (\*\*) lấy giá trị thực đo 36 giờ qua và dự báo 36 giờ tới

**Khu vực Nam Bộ:**

| Sông      | Trạm     | Mực nước cao nhất ngày |       |        |       |       |       |       |       |       |       | Mực nước thấp ngày |       |        |  |  |  |  |  |  |  |
|-----------|----------|------------------------|-------|--------|-------|-------|-------|-------|-------|-------|-------|--------------------|-------|--------|--|--|--|--|--|--|--|
|           |          | Thực đo                |       | Dự báo |       |       |       |       |       |       |       | Thực đo            |       | Dự báo |  |  |  |  |  |  |  |
|           |          | 17/07                  | 18/07 | 19/07  | 20/07 | 21/07 | 22/07 | 17/07 | 18/07 | 19/07 | 20/07 | 21/07              | 22/07 |        |  |  |  |  |  |  |  |
| Sông Tiền | Tân Châu | 121                    | 125   | 130    | 140   | 145   | 150   | -31   | -18   | -10   | -5    | 7                  | 15    |        |  |  |  |  |  |  |  |
| Sông Hậu  | Châu Đốc | 138                    | 140   | 145    | 150   | 160   | 165   | -34   | -27   | -20   | -7    | 5                  | 15    |        |  |  |  |  |  |  |  |

**Thời gian ban hành bản tin tiếp theo: 10h30' ngày 19/07**

**Tin phát lúc: 10h30'**

**Người chịu trách nhiệm  
ban hành bản tin**

**Nguyễn Tiến Kiên**