

Số: TVHN-190 /DBQG

Hà Nội, ngày 9 tháng 7 năm 2023

BẢN TIN DỰ BÁO, CẢNH BÁO THỦY VĂN THỜI HẠN NGẮN

I. Diễn biến xu thế thủy văn

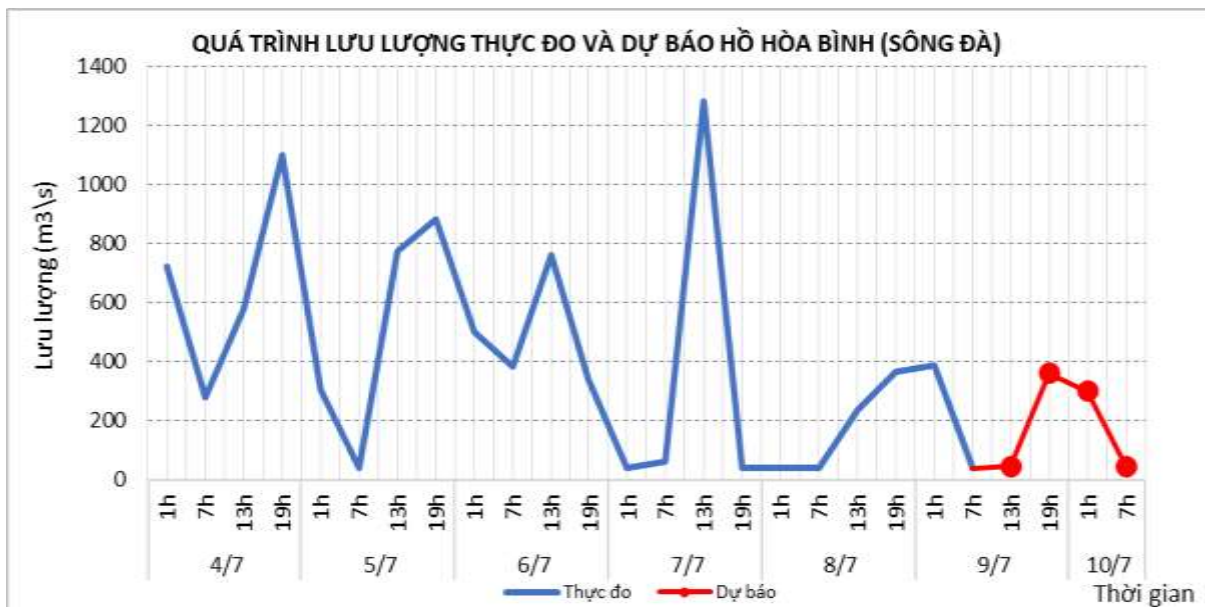
1. Khu vực Tây Bắc:

a. Diễn biến tình hình thủy văn đã qua

Dòng chảy đến hồ Hòa Bình dao động theo điều tiết của thủy điện tuyến trên

b. Dự báo, cảnh báo

Dòng chảy đến hồ Hòa Bình tiếp tục dao động theo điều tiết của thủy điện tuyến trên.



2. Khu vực Việt Bắc:

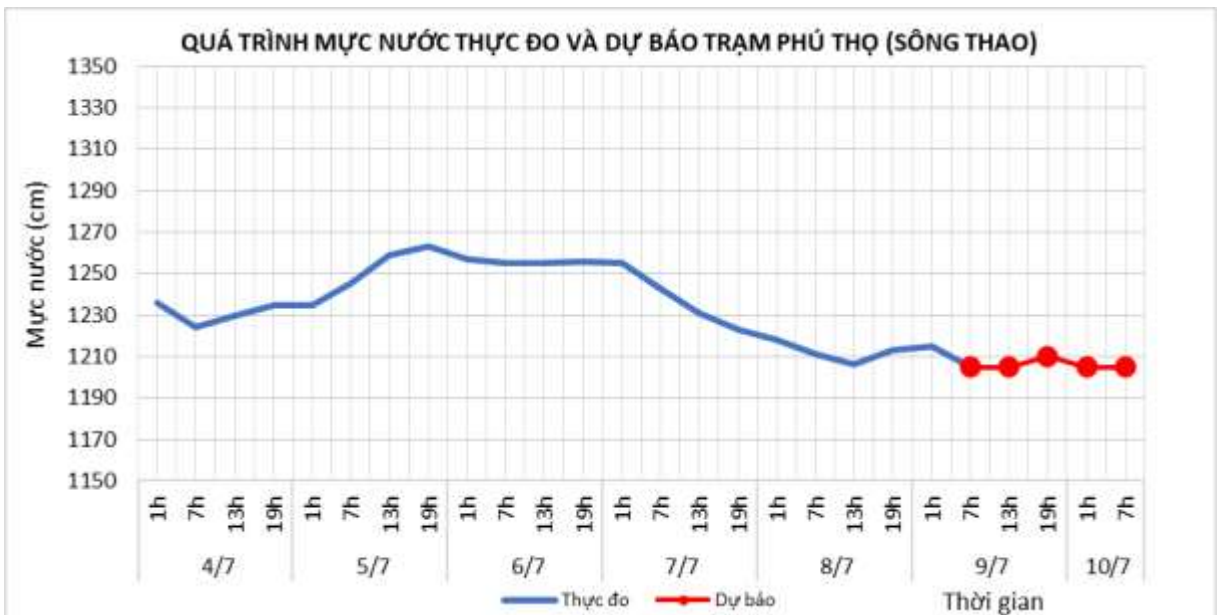
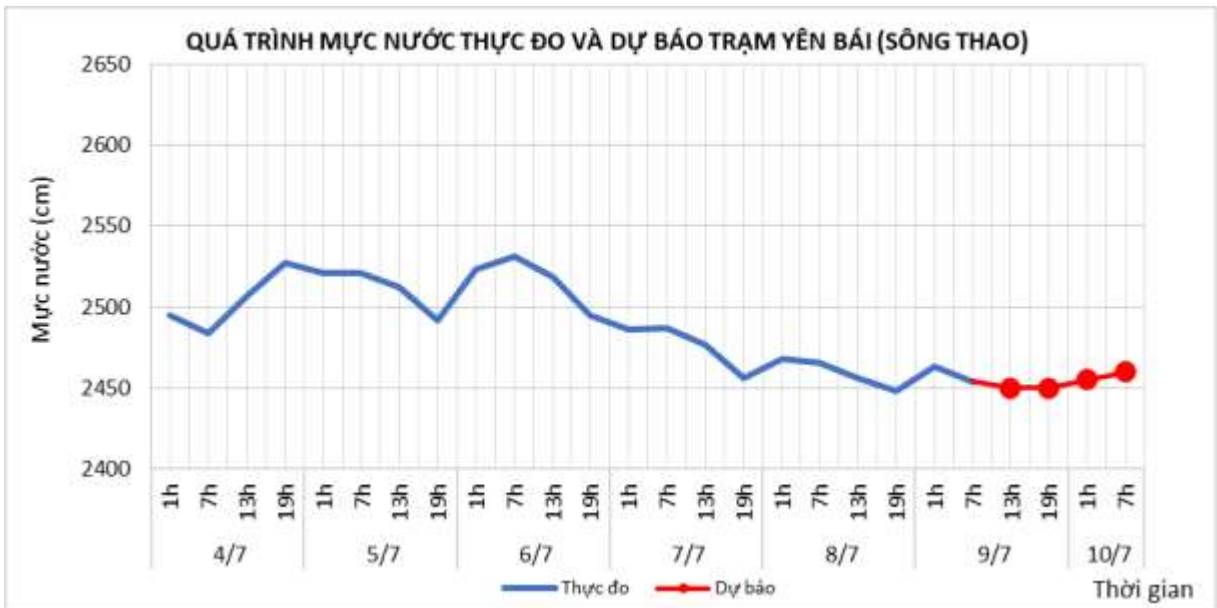
2.1. Lưu vực sông Thao

a. Diễn biến tình hình thủy văn đã qua

Mực nước trên sông Thao tại Yên Bái, Phú Thọ đang biến đổi chậm.

b. Dự báo, cảnh báo

Mực nước trên sông Thao tại Yên Bái, Phú Thọ tiếp tục biến đổi chậm.



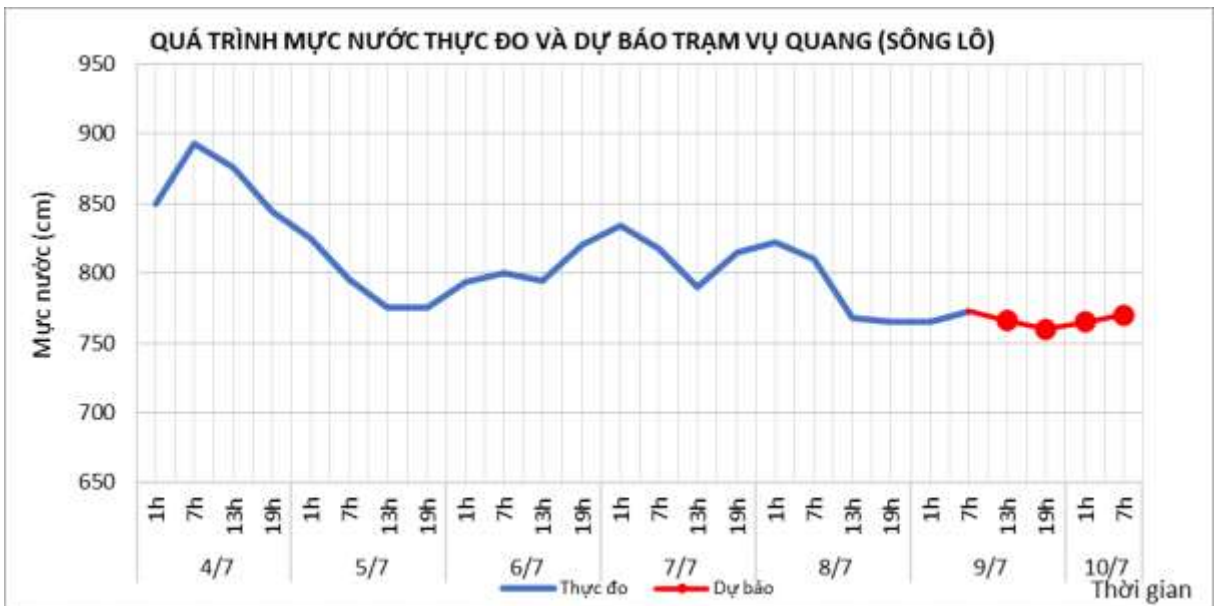
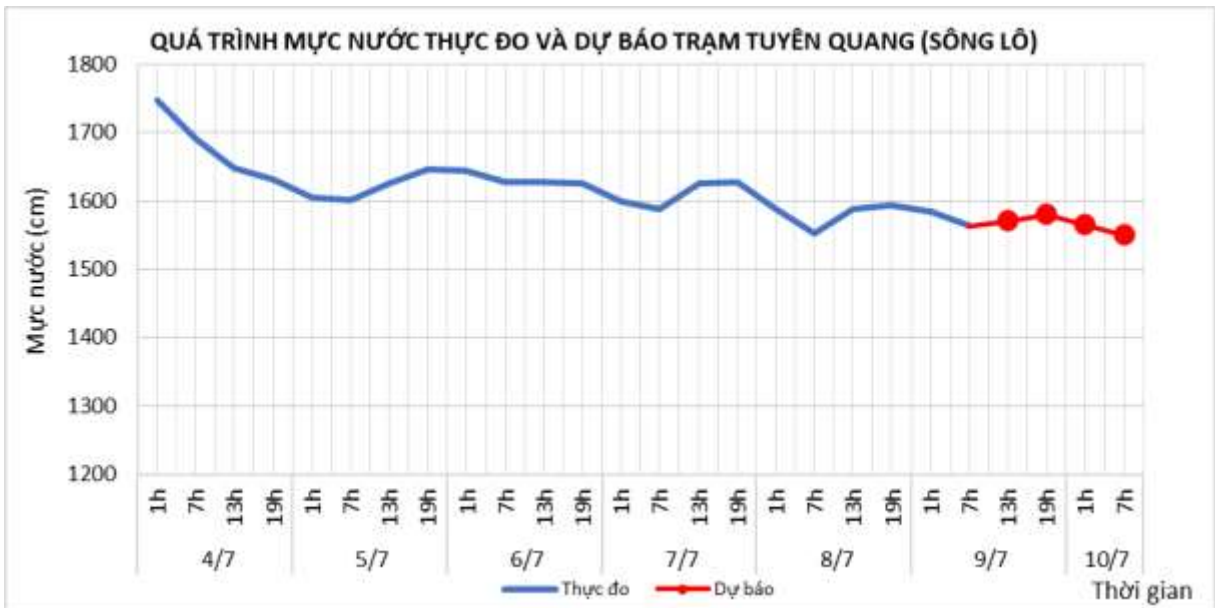
2.2. Lưu vực sông Lô

a. Diễn biến tình hình thủy văn đã qua

Mức nước sông Lô tại Tuyên Quang, Vụ Quang đang biến đổi chậm.

b. Dự báo, cảnh báo

Mức nước hạ lưu sông Lô tại Tuyên Quang, Vụ Quang sẽ biến đổi chậm.



3. Khu vực Đông Bắc

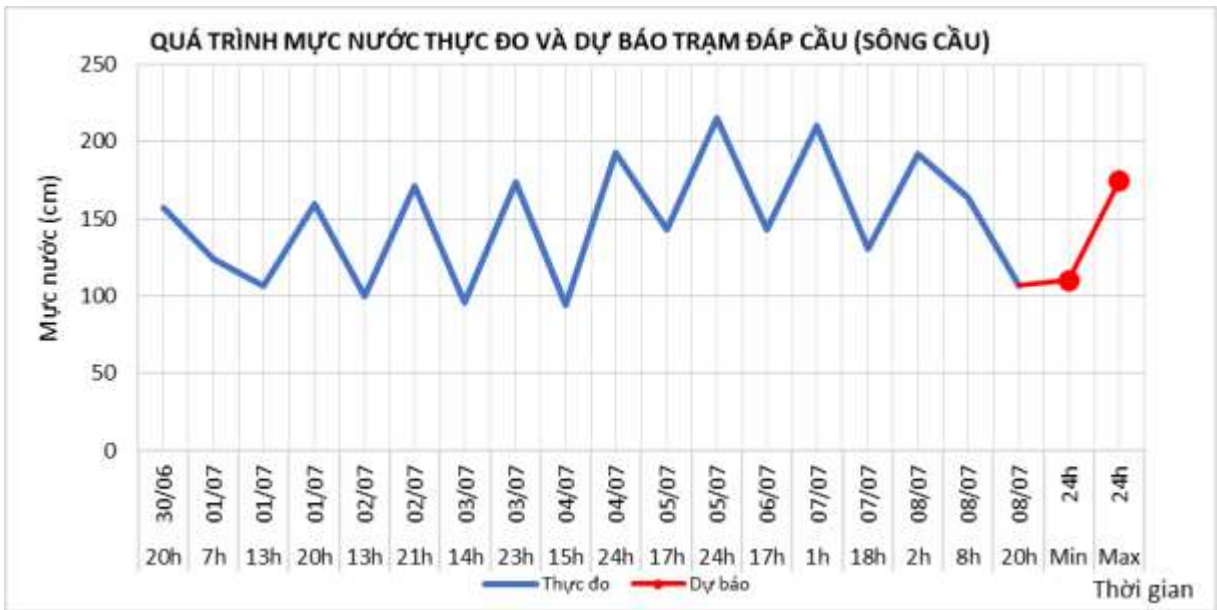
3.1. Lưu vực sông Cầu

a. Diễn biến tình hình thủy văn đã qua

Mức nước sông Cầu tại Đập Cầu biến đổi chậm và chịu ảnh hưởng của thủy triều.

b. Dự báo, cảnh báo

Mức nước sông Cầu tại Đập Cầu sẽ biến đổi chậm và chịu ảnh hưởng của thủy triều.



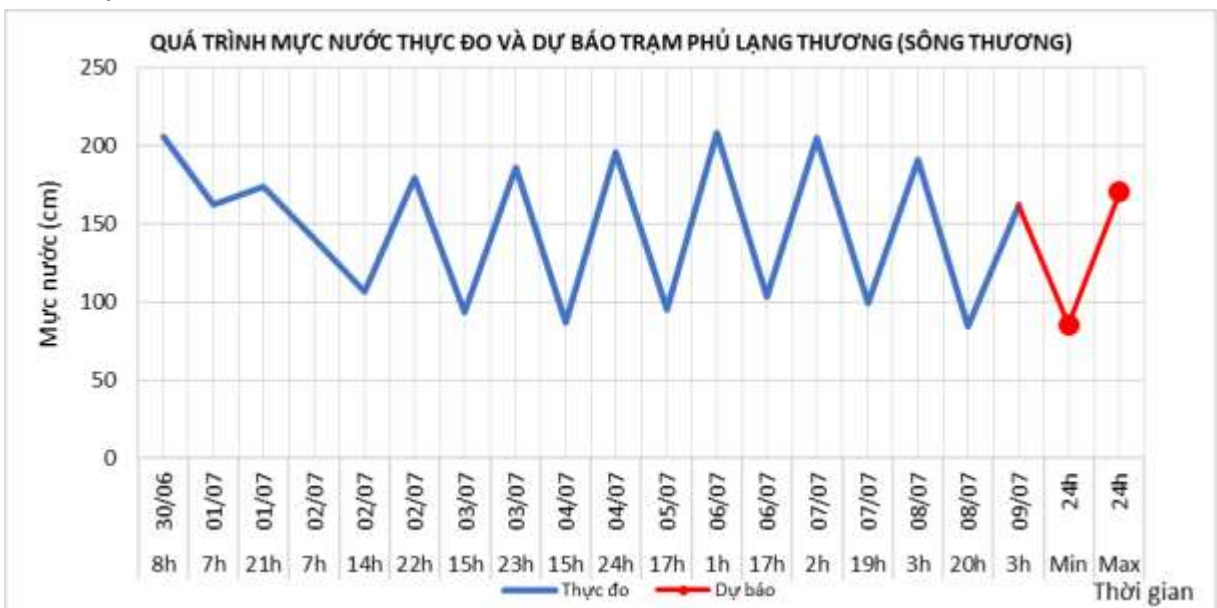
3.2. Lưu vực sông Thương

a. Diễn biến tình hình thủy văn đã qua

Mức nước sông Thương tại Phủ Lạng Thương biến đổi chậm và chịu ảnh hưởng của thủy triều.

b. Dự báo, cảnh báo

Mức nước sông Thương tại Phủ Lạng Thương tiếp tục biến đổi chậm và ảnh hưởng của thủy triều.



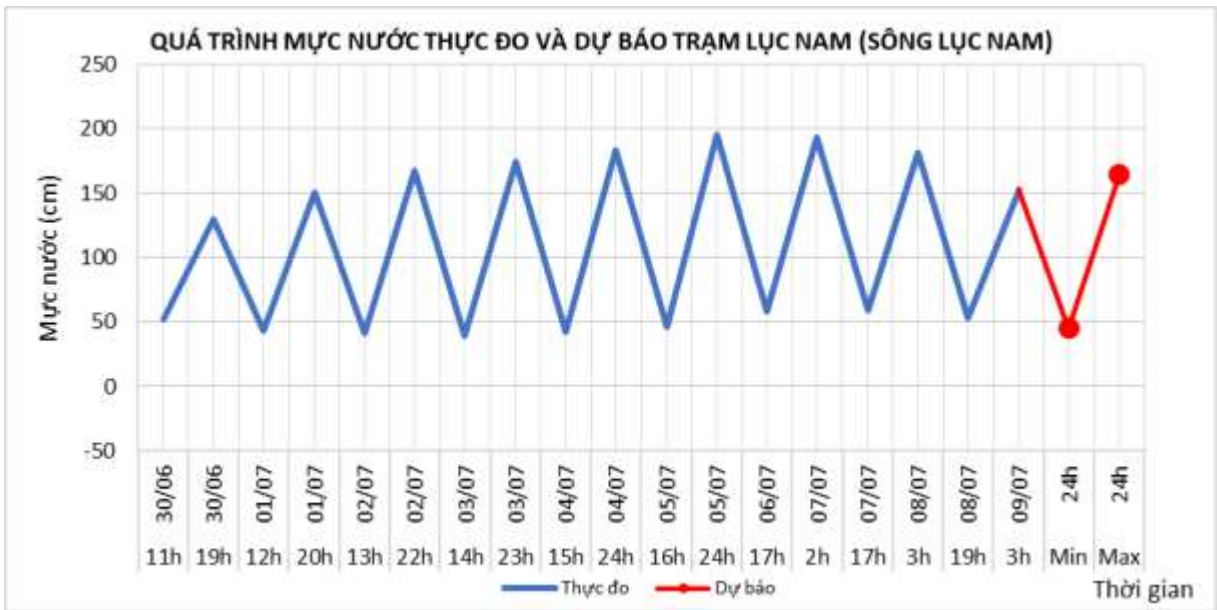
3.3. Lưu vực sông Lục Nam

a. Diễn biến tình hình thủy văn đã qua

Mức nước sông Lục Nam tại Lục Nam biến đổi chậm và chịu ảnh hưởng của thủy triều.

b. Dự báo, cảnh báo

Mức nước sông Lục Nam tại Lục Nam biến đổi chậm và chịu ảnh hưởng của thủy triều.



4. Khu vực Đồng bằng Bắc Bộ

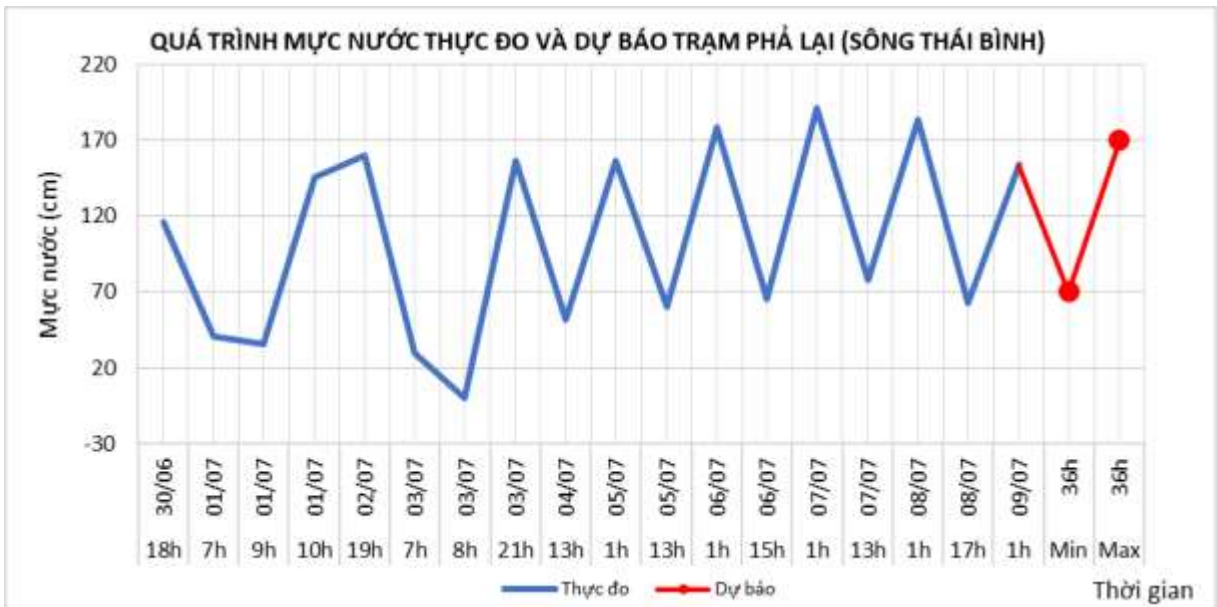
4.1. Lưu vực sông Thái Bình

a. Diễn biến tình hình thủy văn đã qua

Mức nước hạ lưu sông Thái Bình tại Phả Lại đang biến đổi chậm và chịu ảnh hưởng của thủy triều.

b. Dự báo, cảnh báo

Mức nước hạ lưu sông Thái Bình tại Phả Lại tiếp tục biến đổi chậm và ảnh hưởng của thủy triều. Trong 36h tới mức nước tại Phả Lại cao nhất có khả năng ở mức 1.7m và thấp nhất ở mức 0.7m.



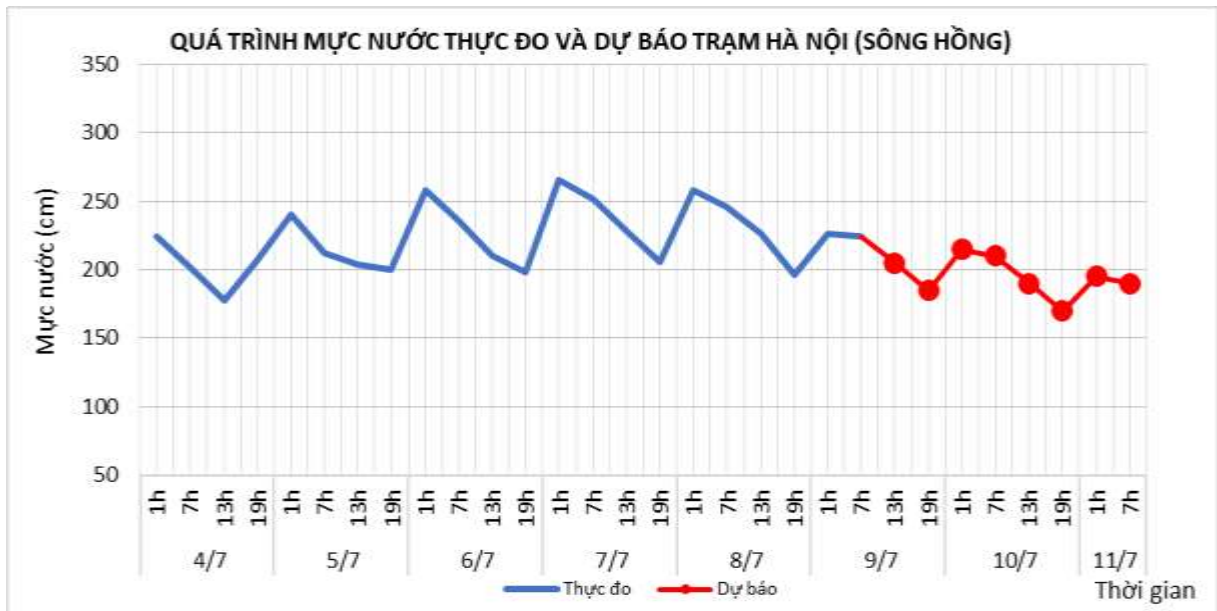
4.2. Lưu vực sông Hồng

a. Diễn biến tình hình thủy văn đã qua

Mức nước trên sông Hồng tại trạm Hà Nội biến đổi chậm và chịu ảnh hưởng mạnh của thủy triều. Lúc 7h/09/07, mức nước tại trạm Hà Nội là 2,24m.

b. Dự báo, cảnh báo

Mức nước trên sông Hồng tại trạm Hà Nội sẽ tiếp tục biến đổi chậm và chịu ảnh hưởng mạnh của thủy triều. Đến 7h/11/07 mức nước tại trạm Hà Nội có khả năng ở mức 1,90m.



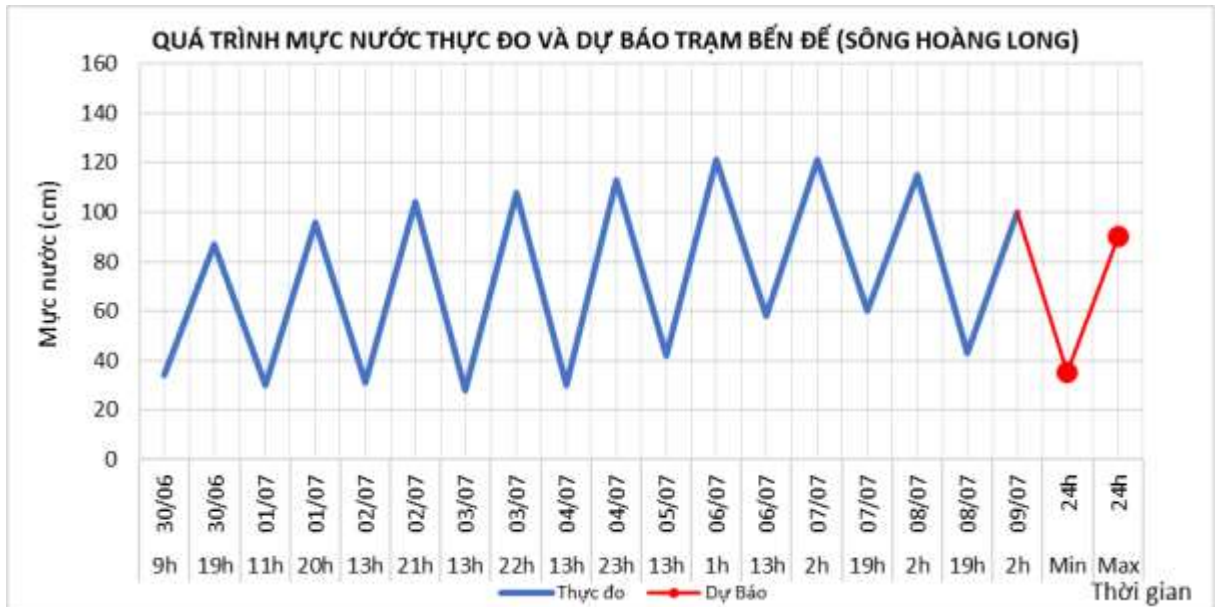
4.3. Lưu vực sông Hoàng Long

a. Diễn biến tình hình thủy văn đã qua

Mức nước trên sông Bôi, sông Hoàng Long đang biến đổi chậm và chịu ảnh hưởng của thủy triều.

b. Dự báo, cảnh báo

Mức nước trên sông Hoàng Long tại trạm thủy văn Bến Đé tiếp tục biến đổi chậm và chịu ảnh hưởng của thủy triều.



5. Khu vực Bắc Trung Bộ

5.1. Lưu vực sông Mã

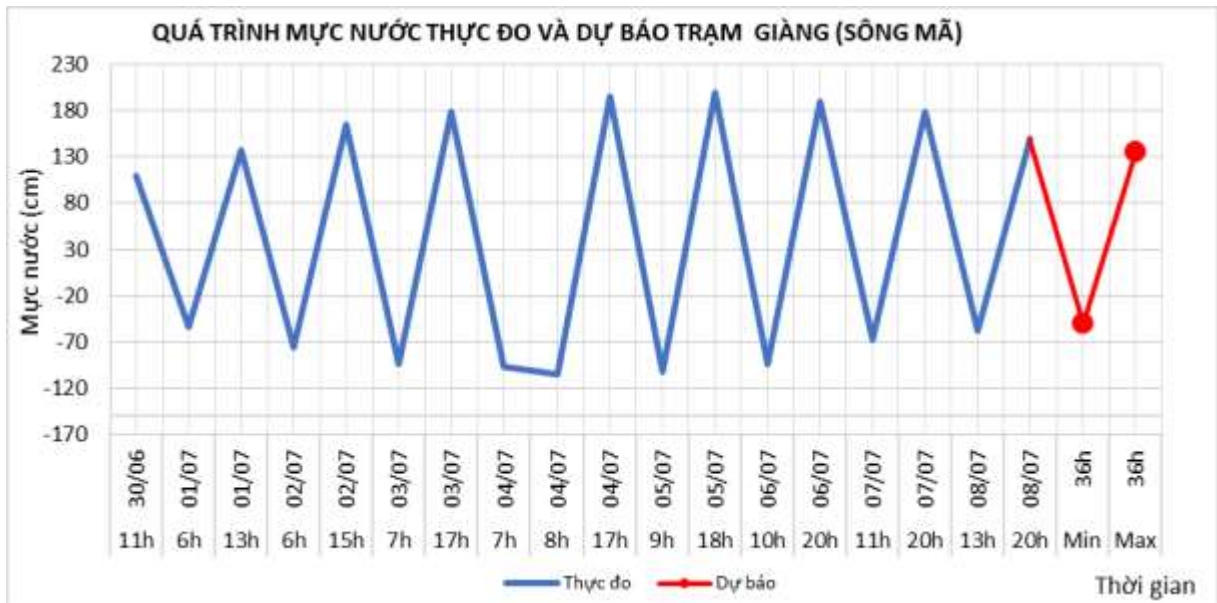
a. Diễn biến tình hình thủy văn đã qua

Mức nước hượng lưu sông Mã biến đổi chậm, trung lưu dao động theo điều tiết hồ

chứa, hạ lưu sông Mã tại Giàng biến đổi theo triều

b. Dự báo, cảnh báo

Mực nước thượng lưu sông Mã biến đổi chậm, trung lưu dao động theo điều tiết hồ chứa, hạ lưu sông Mã tại Giàng biến đổi theo triều



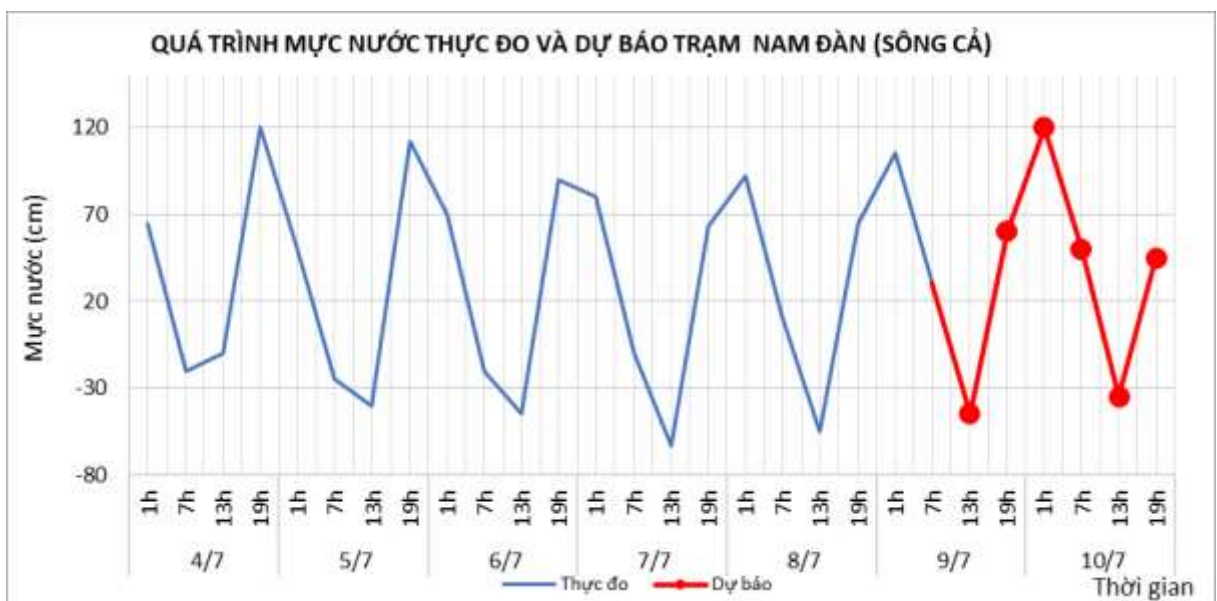
5.2. Lưu vực sông Cả

a. Diễn biến tình hình thủy văn đã qua

Mực nước trung, thượng lưu dao động theo điều tiết hồ chứa, hạ lưu biến đổi theo triều.

b. Dự báo, cảnh báo

Mực nước trung, thượng lưu dao động theo điều tiết hồ chứa, hạ lưu biến đổi theo triều.



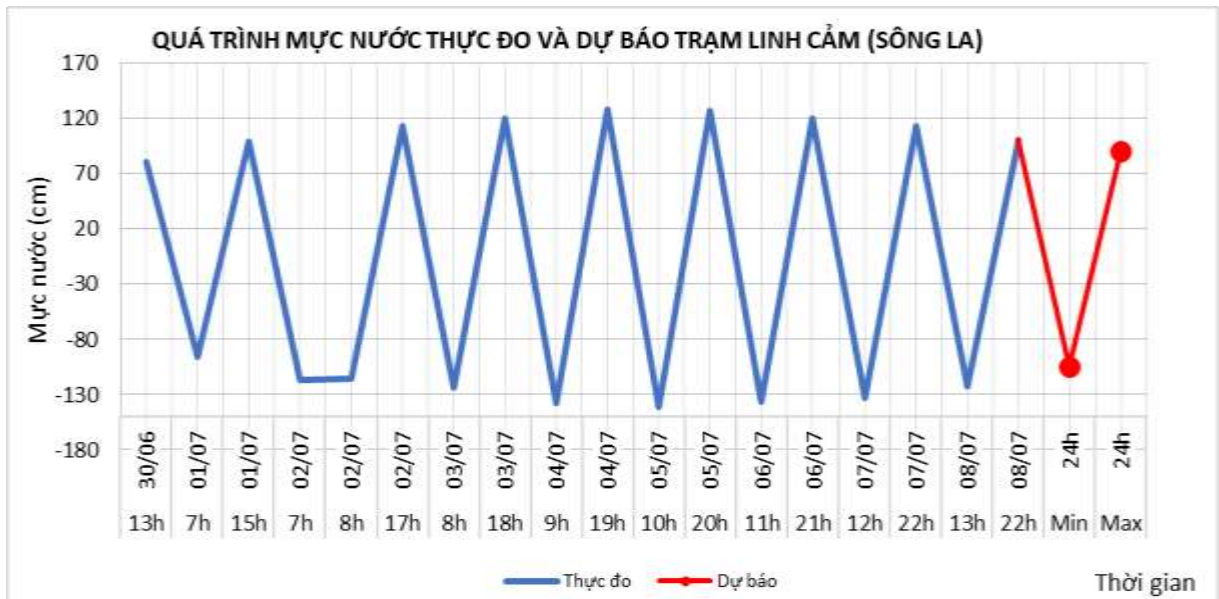
5.3. Lưu vực sông La

a. Diễn biến tình hình thủy văn đã qua

Mực nước sông Ngàn Sâu, Ngàn Phố biến đổi chậm; hạ lưu sông La dao động theo triều.

b. Dự báo, cảnh báo

Mực nước sông Ngàn Sâu, Ngàn Phố biến đổi chậm; hạ lưu sông La dao động theo triều.



6. Khu vực Trung Trung Bộ

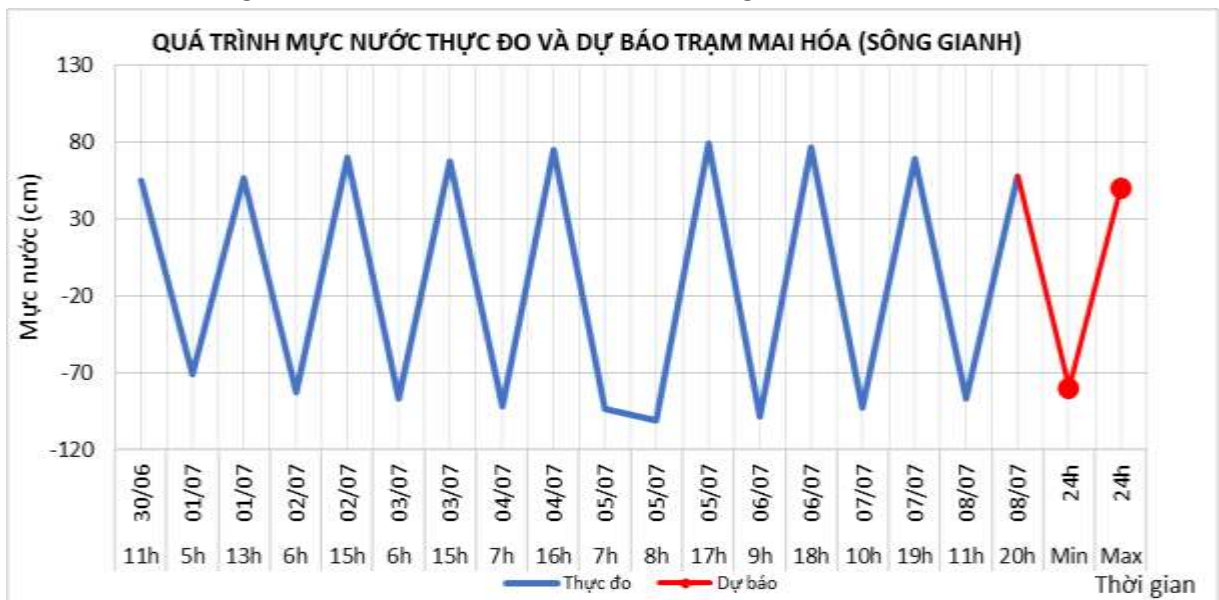
6.1. Lưu vực sông Gianh

a. Diễn biến tình hình thủy văn đã qua

Mực nước thượng lưu biến đổi chậm, hạ lưu dao động theo triều

b. Dự báo, cảnh báo

Mực nước thượng lưu biến đổi chậm, hạ lưu dao động theo triều



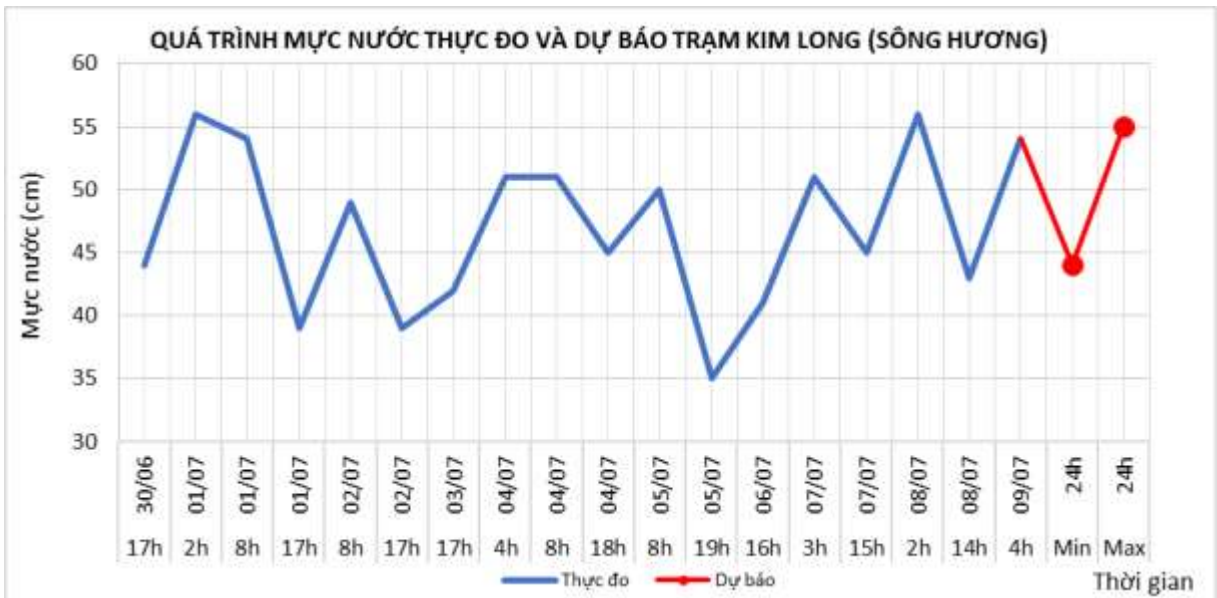
6.2. Lưu vực sông Hương

a. Diễn biến tình hình thủy văn đã qua

Mực nước dao động theo điều tiết hồ chứa

b. Dự báo, cảnh báo

Mực nước dao động theo điều tiết hồ chứa



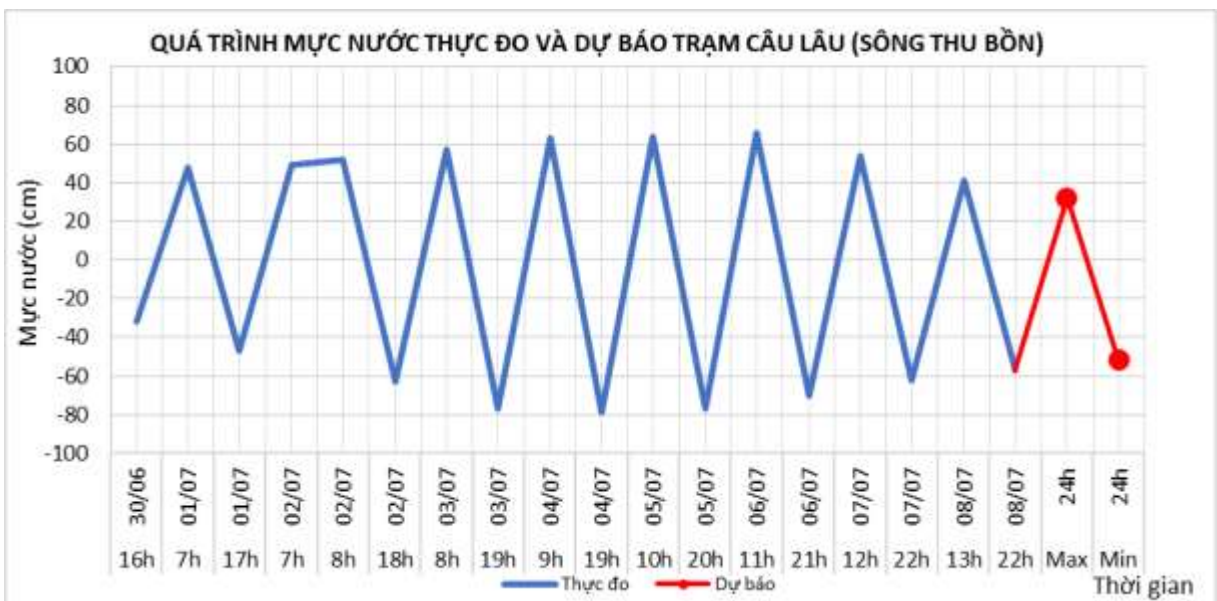
6.3. Lưu vực sông Vu Gia Thu Bồn

a. Diễn biến tình hình thủy văn đã qua

Mức nước biến đổi chậm.

b. Dự báo, cảnh báo

Mức nước biến đổi chậm.



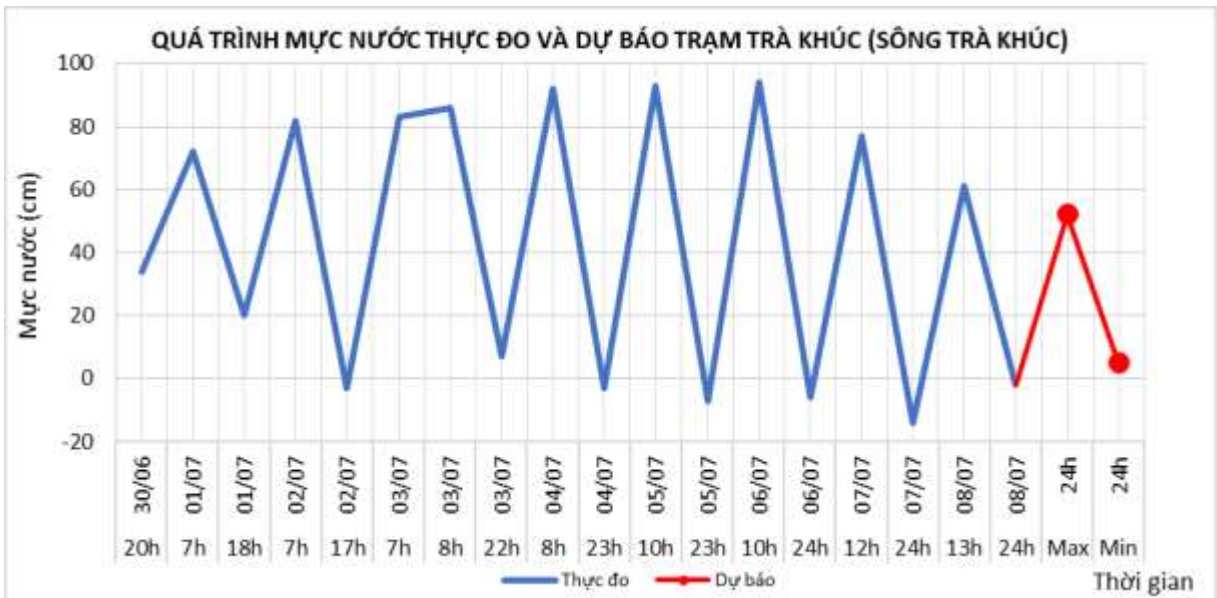
6.4. Lưu vực sông Trà Khúc

a. Diễn biến tình hình thủy văn đã qua

Mức nước biến đổi chậm

b. Dự báo, cảnh báo

Mức nước biến đổi chậm



7. Khu vực Nam Trung Bộ

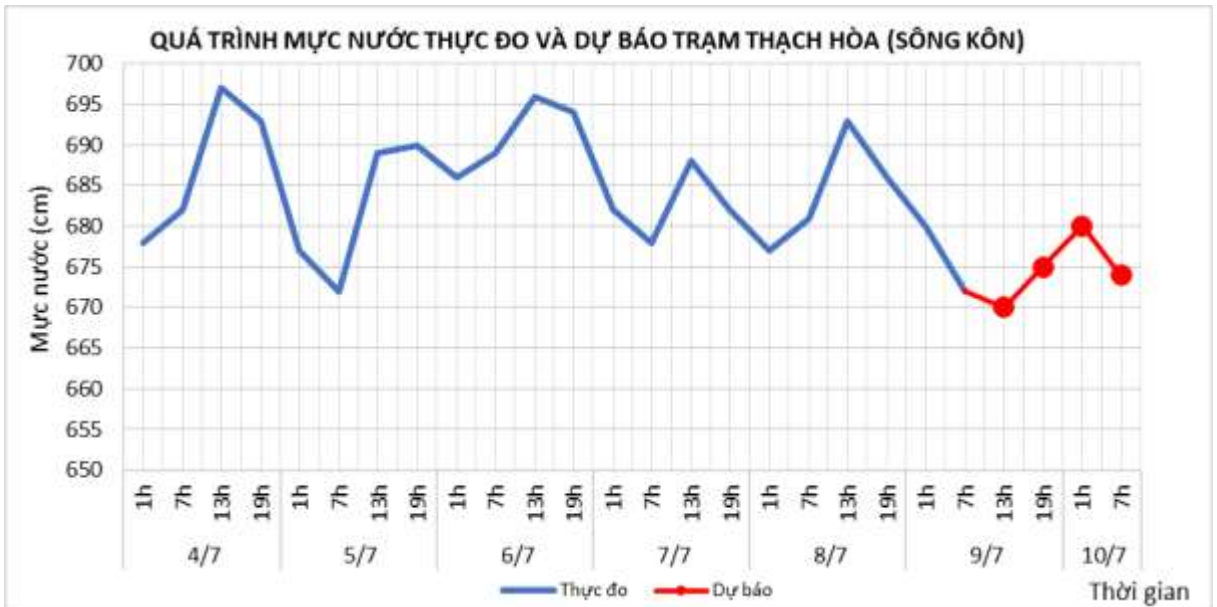
7.1. Lưu vực sông Kôn

a. Diễn biến tình hình thủy văn đã qua

Mức nước trên sông Kôn biến đổi chậm.

b. Dự báo, cảnh báo

Mức nước biến đổi chậm.



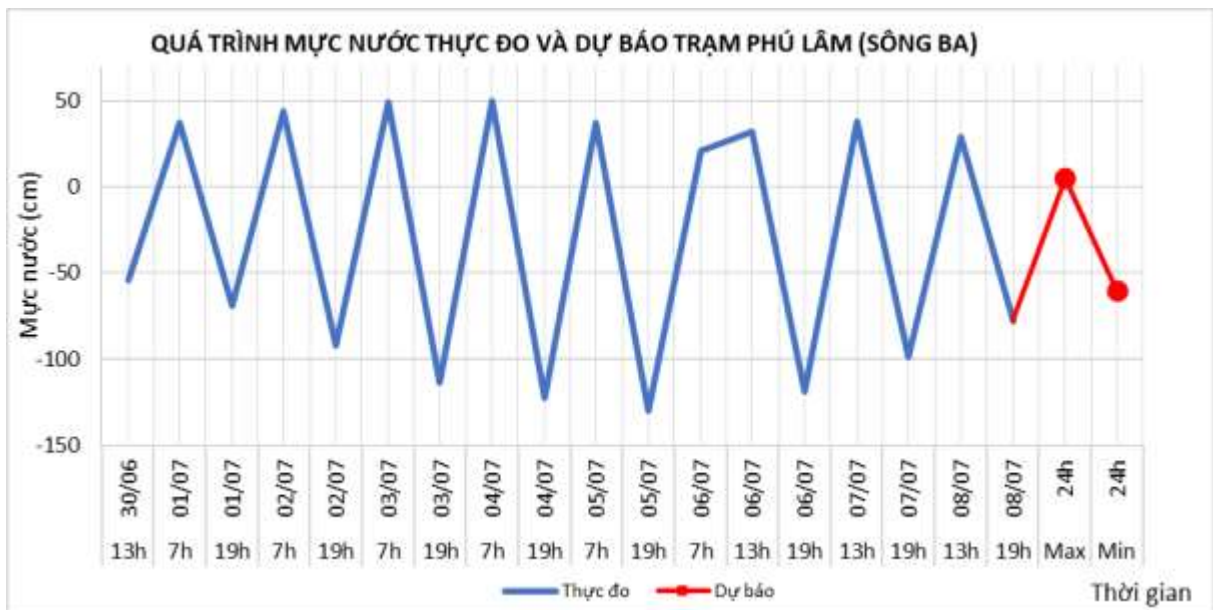
7.2. Lưu vực sông Ba

a. Diễn biến tình hình thủy văn đã qua

Mức nước thượng, trung lưu có dao động, hạ lưu dao động theo điều tiết của hồ chứa.

b. Dự báo, cảnh báo

Mức nước thượng, trung lưu có dao động, hạ lưu dao động theo điều tiết của hồ chứa.



8. Khu vực Tây Nguyên

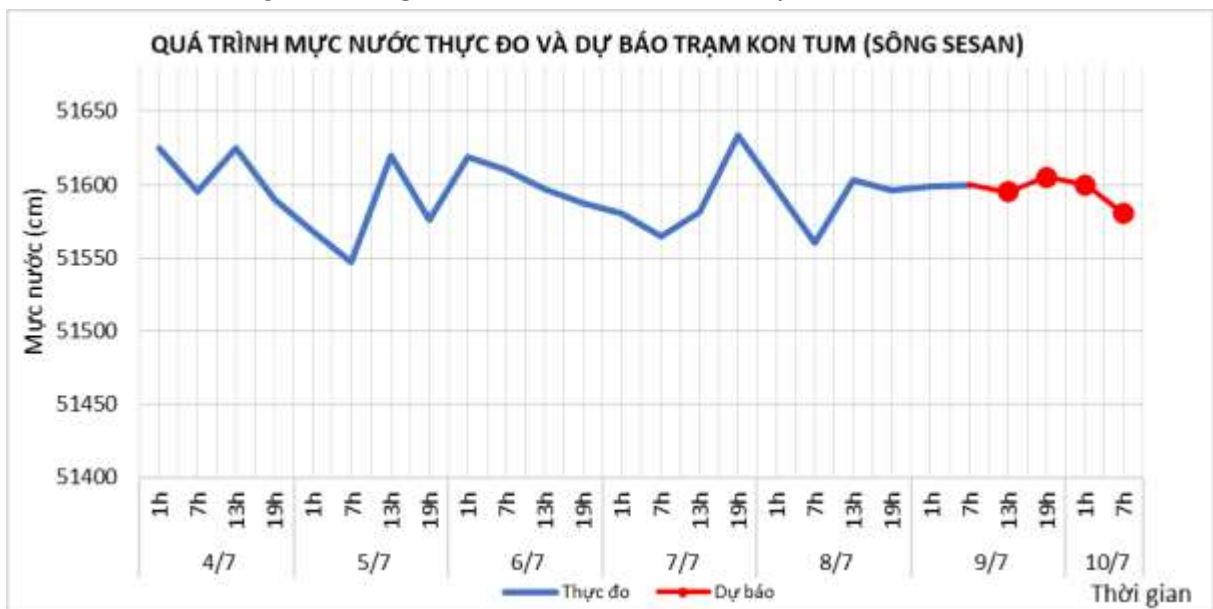
8.1. Lưu vực sông Sê San

a. Diễn biến tình hình thủy văn đã qua

Mức nước các sông dao động theo điều tiết hồ chứa thủy điện.

b. Dự báo, cảnh báo

Mức nước các sông dao động theo điều tiết hồ chứa thủy điện.



8.2. Lưu vực sông Srêpôk

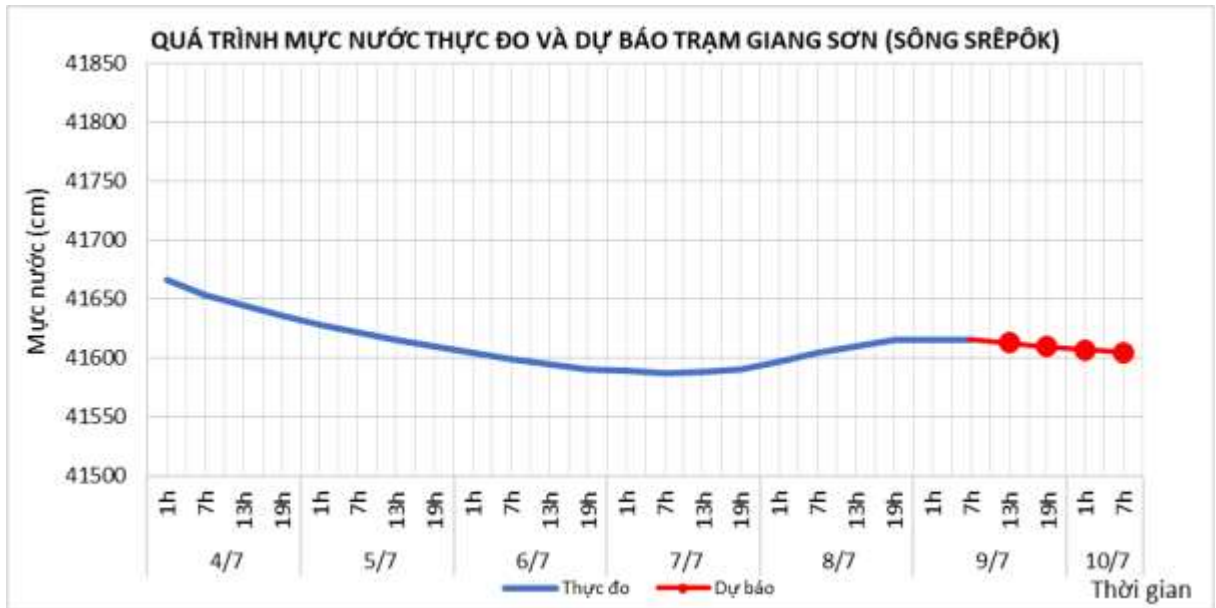
a. Diễn biến tình hình thủy văn đã qua

Mức nước sông Krông Ana biến đổi chậm; các sông khác dao động theo điều tiết của hồ chứa thủy điện.

b. Dự báo, cảnh báo

Mức nước sông Krông Ana tiếp tục biến đổi chậm; các sông khác dao động theo điều

tiết của hồ chứa thủy điện.



8.3. Các sông khác

a. Diễn biến tình hình thủy văn đã qua

Mức nước các sông dao động

b. Dự báo, cảnh báo

Mức nước các sông dao động

9. Khu vực Nam Bộ

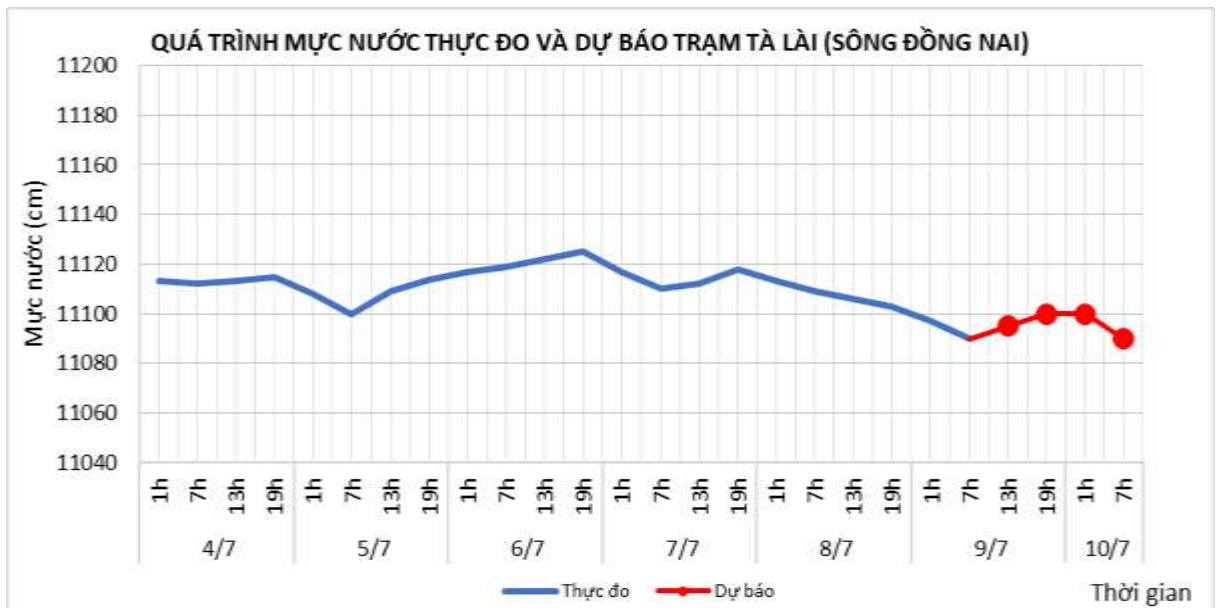
9.1. Lưu vực sông Đồng Nai

a. Diễn biến tình hình thủy văn đã qua

Mức nước biến đổi chậm.

b. Dự báo, cảnh báo

Mức nước biến đổi chậm.



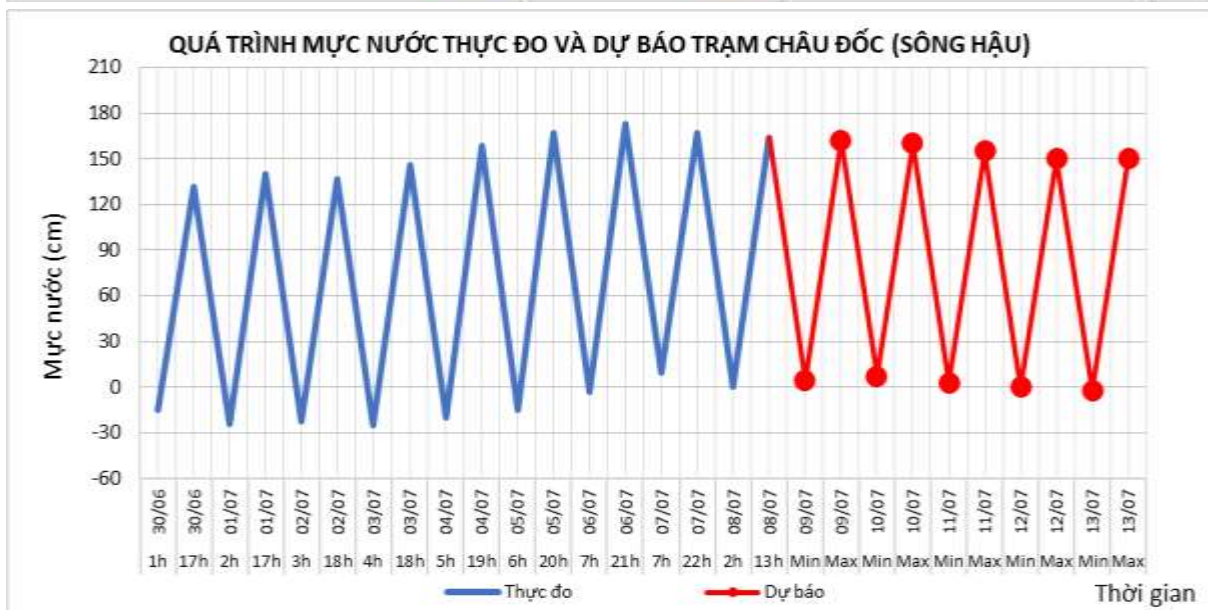
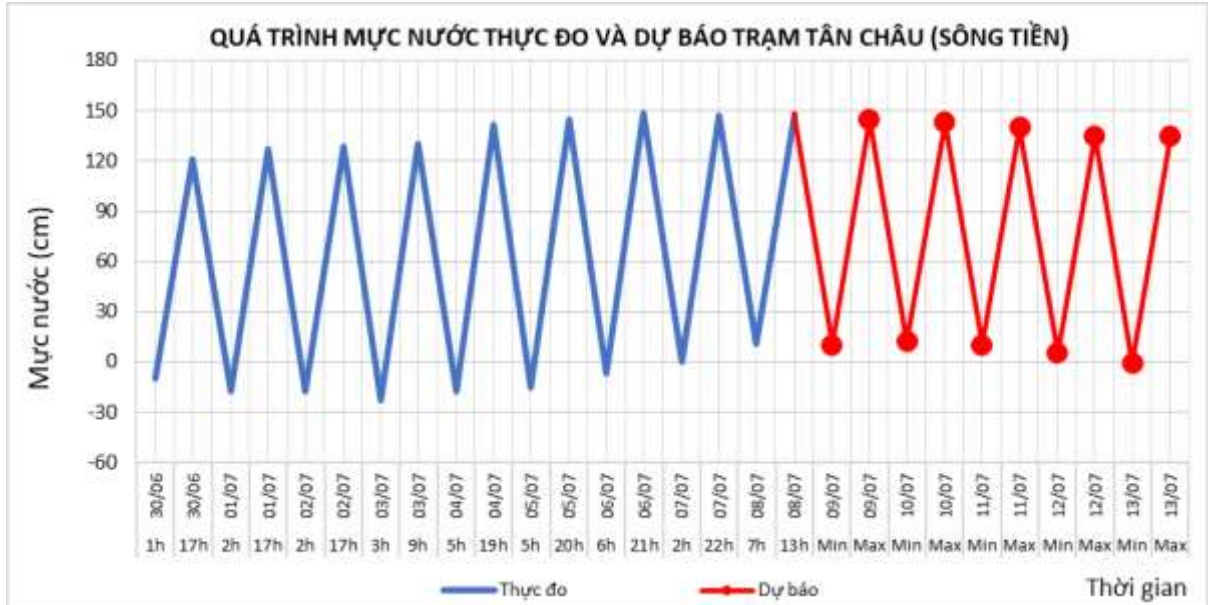
9.2. Lưu vực sông Cửu Long

a. Diễn biến tình hình thủy văn đã qua

Mức nước đầu nguồn sông Cửu Long đang xuống theo triều. Mức nước cao nhất ngày 08/7 trên sông Tiền tại Tân Châu 1,48m; trên sông Hậu tại Châu Đốc 1,64m.

b. Dự báo, cảnh báo

Mức nước đầu nguồn sông Cửu Long biến đổi theo triều. Đến ngày 13/7 mức nước cao nhất ngày tại Tân Châu ở mức 1,35m tại Châu Đốc ở mức 1,50m.



Cảnh báo:

II. Bảng mực nước, lưu lượng thực đo và dự báo các trạm

Sông	Trạm	Mực nước thực đo (cm)				Mực nước dự báo (cm)															
		13h-08/07	19h-08/07	1h-09/07	7h-09/07	13h-09/07		19h-09/07		1h-10/07		7h-10/07		13h-10/07		19h-10/07		1h-11/07		7h-11/07	
Đà	Hồ Hòa Bình (*)	236	368	386	40	45	↑	360	↑	300	↓	45	↓								
Thao	Yên Bái	2456	2448	2463	2454	2450	↓	2450	→	2455	↑	2460	↑								
Thao	Phú Thọ	1206	1213	1215	1205	1205	→	1210	↑	1205	↓	1205	→								
Lô	Tuyên Quang	1588	1594	1584	1563	1571	↑	1580	↑	1565	↓	1550	↓								
Lô	Vụ Quang	768	765	765	773	766	↓	760	↓	765	↑	770	↑								
Hồng	Hà Nội	226	196	226	224	205	↓	185	↓	215	↑	210	↓	190	↓	170	↓	195	↑	190	↓
Cả	Nam Đàn	-55	65	105	30	-45	↓	60	↑	120	↑	50	↓	-35	↓	45	↑				
Kôn	Thanh Hòa	693	686	680	672	670	↓	675	↑	680	↑	674	↓								
Đăkbla	Kon Tum	51603	51596	51599	51600	51595	↓	51605	↑	51600	↓	51580	↓								
Krông Ana	Giang Sơn	41608	41615	41619	41616	41613	↓	41610	↓	41607	↓	41605	↓								
Đồng Nai	Tà Lài	11106	11103	11097	11090	11095	↑	11100	↑	11100	→	11090	↓								

Ghi chú: (*): Q m³/s

Sông	Trạm	Thực đo 24h và 36h qua (cm)				Dự báo 24h và 36h tới (cm)			
		Mực nước cao nhất		Mực nước thấp nhất		Mực nước cao nhất		Mực nước thấp nhất	
Cầu	Đáp Cầu	164	↓	107	↓	175	↑	110	↑
Thương	Phủ Lạng Thương	162	↓	84	↑	170	↑	85	↑
Lục Nam	Lục Nam	153	↓	53	↑	165	↑	45	↓
Thái Bình	Phả Lại (**)	184	↓	63	↓	170	↓	70	↑
Hoàng Long	Bến Đé	100	↓	43	↓	90	↓	35	↓
Mã	Giàng (**)	179	↓	-58	↑	135	↓	-50	↑
La	Linh Cảm	101	↓	-122	↑	90	↓	-105	↑
Gianh	Mai Hóa	58	↓	-87	↑	50	↓	-80	↑
Hương	Kim Long	54	↓	43	↓	55	↑	44	↑
Thu Bồn	Câu Lâu	41	↓	-57	↑	32	↓	-52	↑
Trà Khúc	Trà Khúc	61	↓	-2	↑	52	↓	5	↑
Đà Rằng	Phú Lâm	29	↓	-78	↑	5	↓	-60	↑

Ghi chú: Các trạm (**) lấy giá trị thực đo 36 giờ qua và dự báo 36 giờ tới

Khu vực Nam Bộ:

Sông	Trạm	Mức nước cao nhất ngày										Mức nước thấp ngày													
		Thực đo		Dự báo								Thực đo		Dự báo											
		08/07	09/07	10/07	11/07	12/07	13/07	08/07	09/07	10/07	11/07	12/07	13/07												
Sông Tiền	Tân Châu	148	↑	145	↓	143	↓	140	↓	135	↓	135	⇒	11	↓	10	↓	12	↑	10	↓	5	↓	-1	↓
Sông Hậu	Châu Đốc	164	↓	162	↓	160	↓	155	↓	150	↓	150	⇒	0	↓	4	↑	7	↑	3	↓	0	↓	-2	↓

Thời gian ban hành bản tin tiếp theo: 10h30' ngày 10/07

Tin phát lúc: 10h30'

Người chịu trách nhiệm
ban hành bản tin



Bùi Đình Lập