

Số: TVHN-151 /DBQG

Hà Nội, ngày 31 tháng 5 năm 2023

BẢN TIN DỰ BÁO, CẢNH BÁO THỦY VĂN THỜI HẠN NGẮN

I. Diễn biến xu thế thủy văn

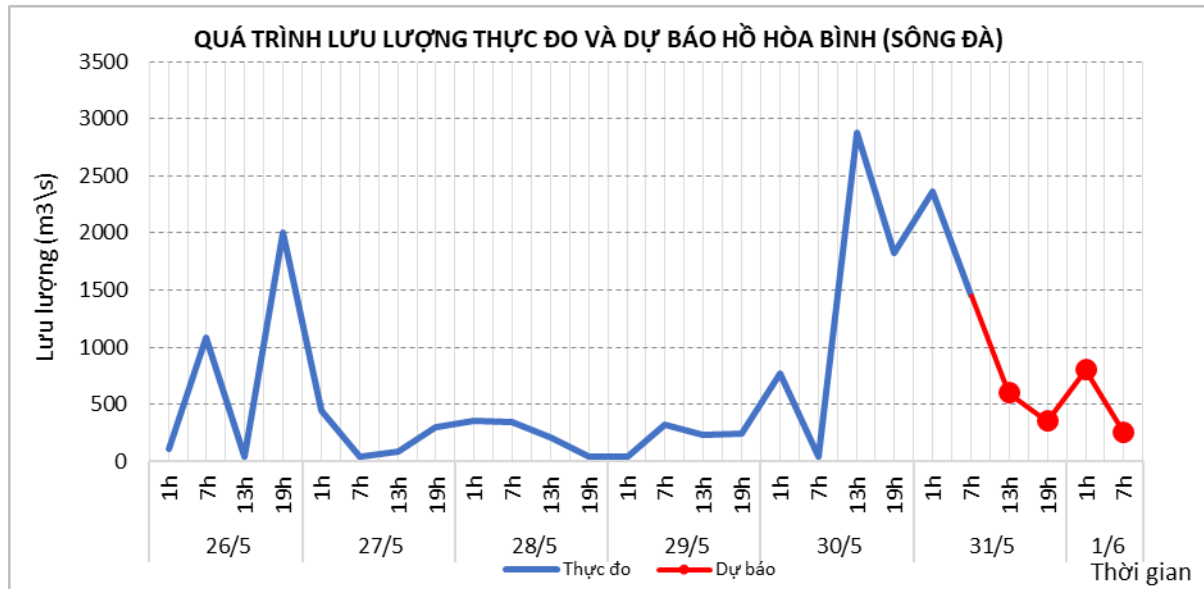
1. Khu vực Tây Bắc:

a. Diễn biến tình hình thủy văn đã qua

Dòng chảy đến hồ Hòa Bình đang dao động theo điều tiết của thủy điện Sơn La.

b. Dự báo, cảnh báo

Dòng chảy đến hồ Hòa Bình tiếp tục dao động do ảnh hưởng điều tiết của thủy điện Sơn La.



2. Khu vực Việt Bắc:

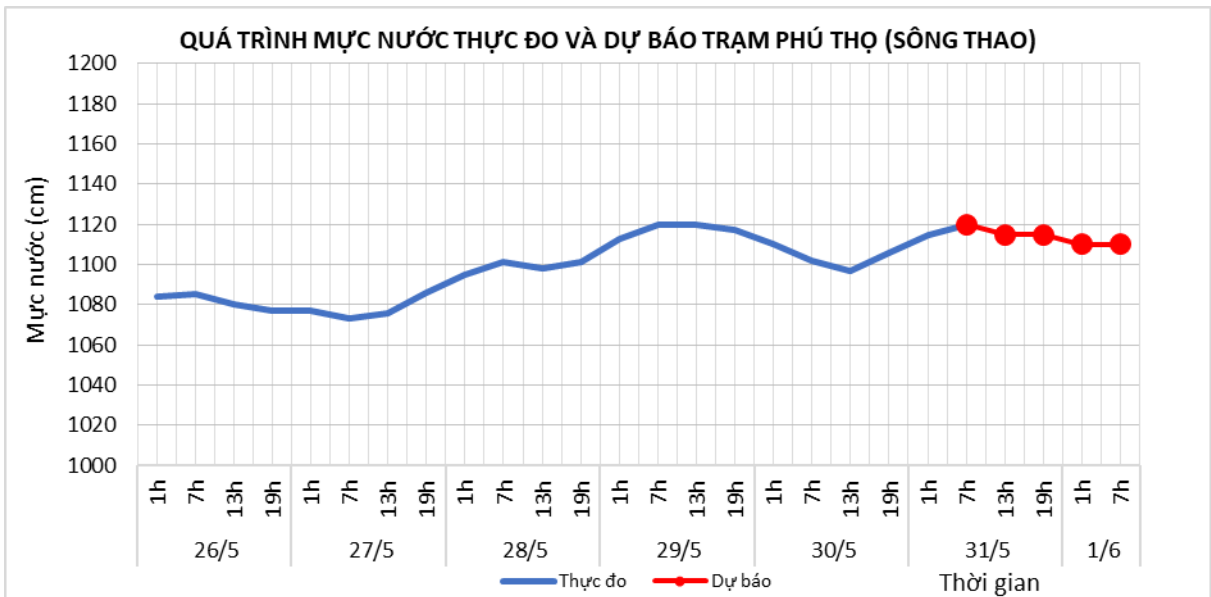
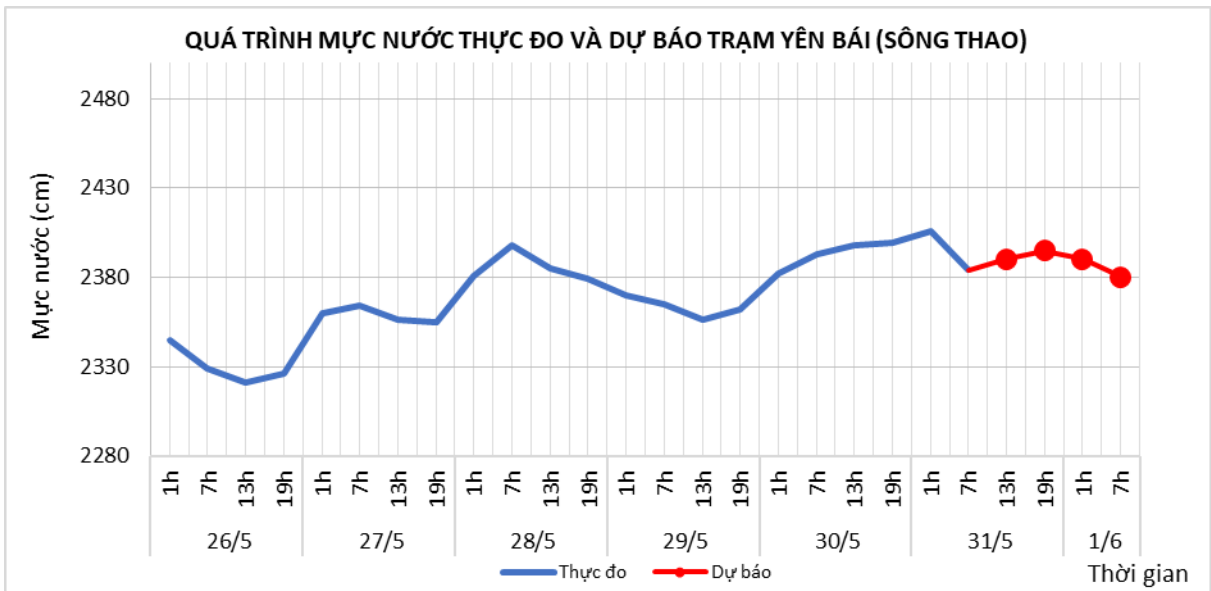
2.1. Lưu vực sông Thao

a. Diễn biến tình hình thủy văn đã qua

Mực nước trên sông Thao tại Yên Bái, Phú Thọ đang biến đổi chậm.

b. Dự báo, cảnh báo

Mực nước trên sông Thao tại Yên Bái, Phú Thọ tiếp tục biến đổi chậm.



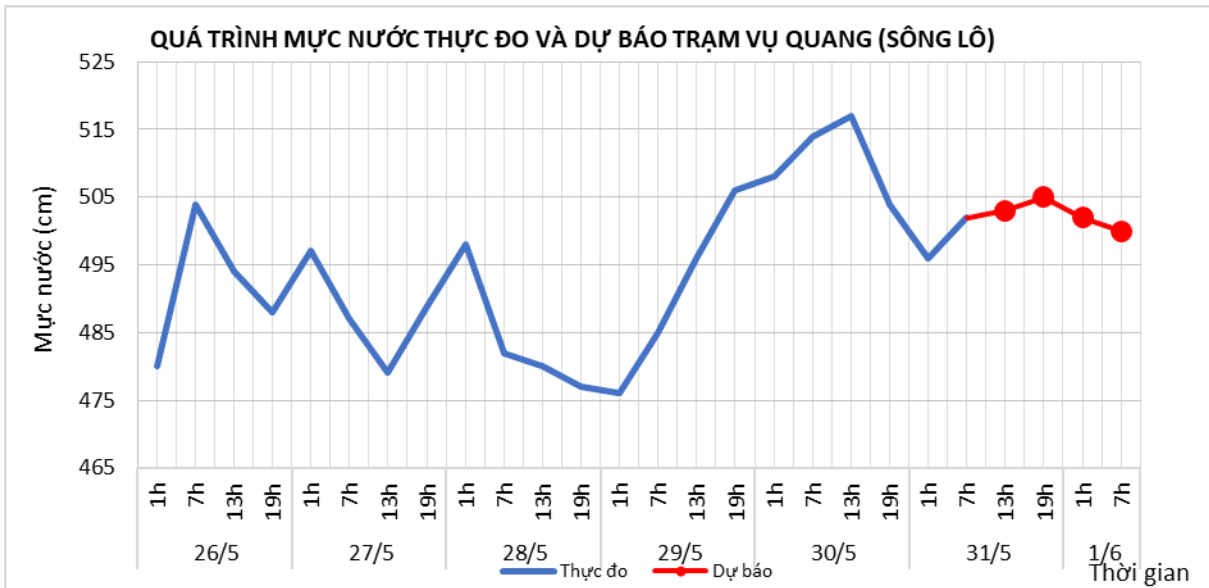
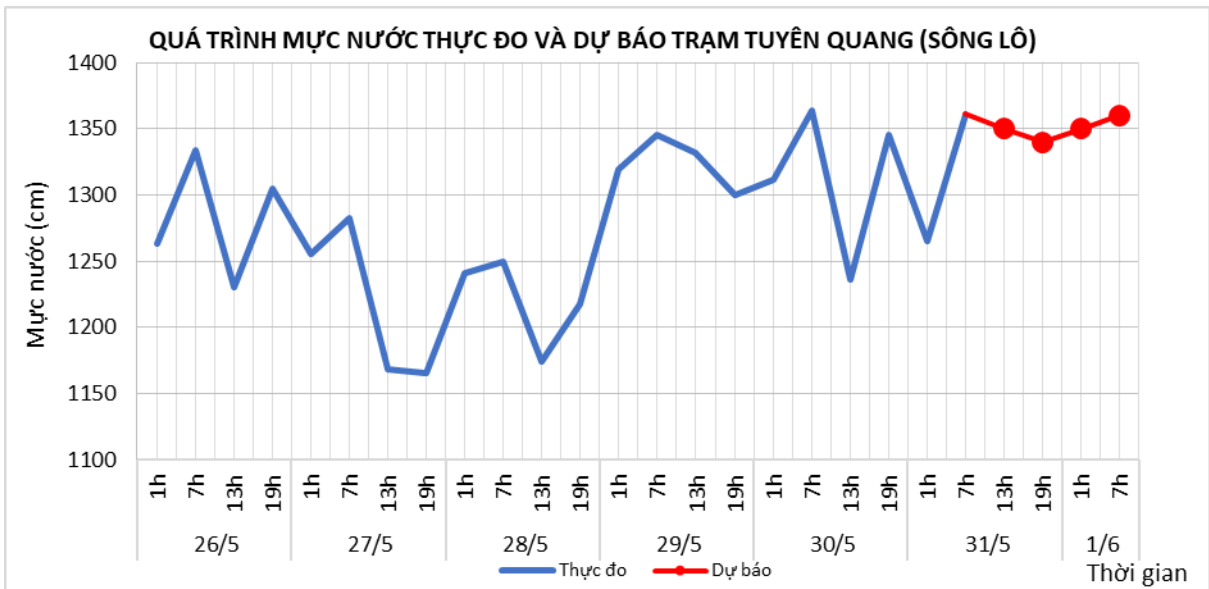
2.2. Lưu vực sông Lô

a. Diễn biến tình hình thủy văn đã qua

Mức nước sông Lô tại Tuyên Quang, Vụ Quang đang biến đổi chậm và chịu ảnh hưởng bởi điều tiết của hồ chứa phía thượng lưu.

b. Dự báo, cảnh báo

Mức nước hạ lưu sông Lô tại Tuyên Quang, Vụ Quang sẽ biến đổi chậm theo xu thế lên và chịu ảnh hưởng bởi điều tiết của hồ chứa phía thượng lưu.



3. Khu vực Đông Bắc

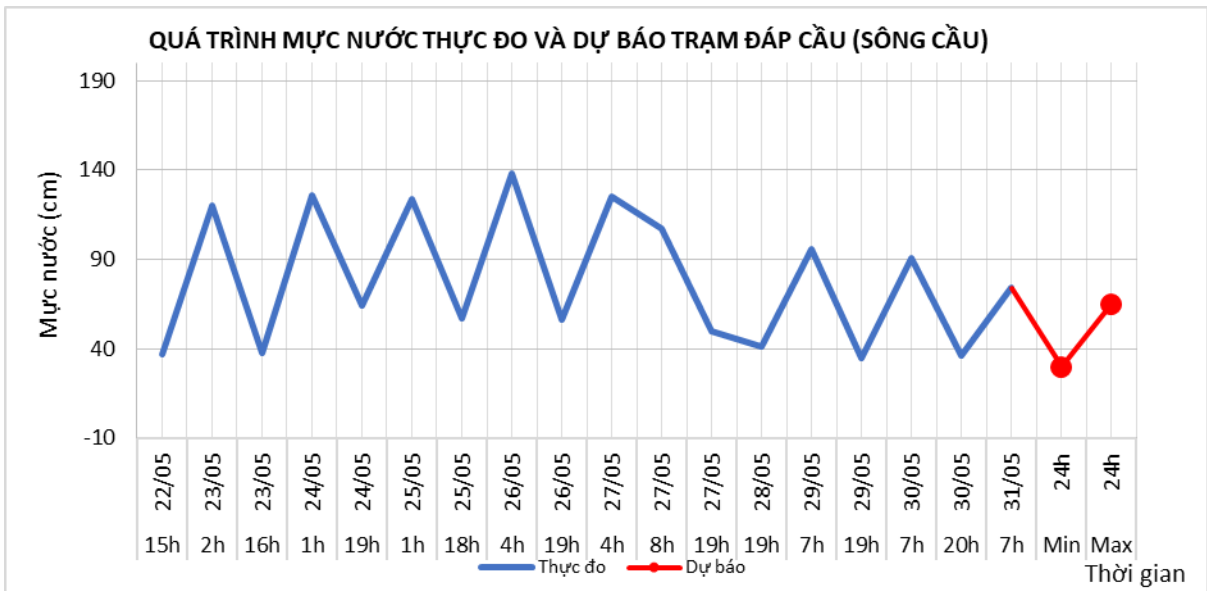
3.1. Lưu vực sông Cầu

a. Diễn biến tình hình thủy văn đã qua

Mức nước sông Cầu đang biến đổi chậm và chịu ảnh hưởng của thủy triều.

b. Dự báo, cảnh báo

Mức nước sông Cầu tiếp tục biến đổi chậm và chịu ảnh hưởng của thủy triều.



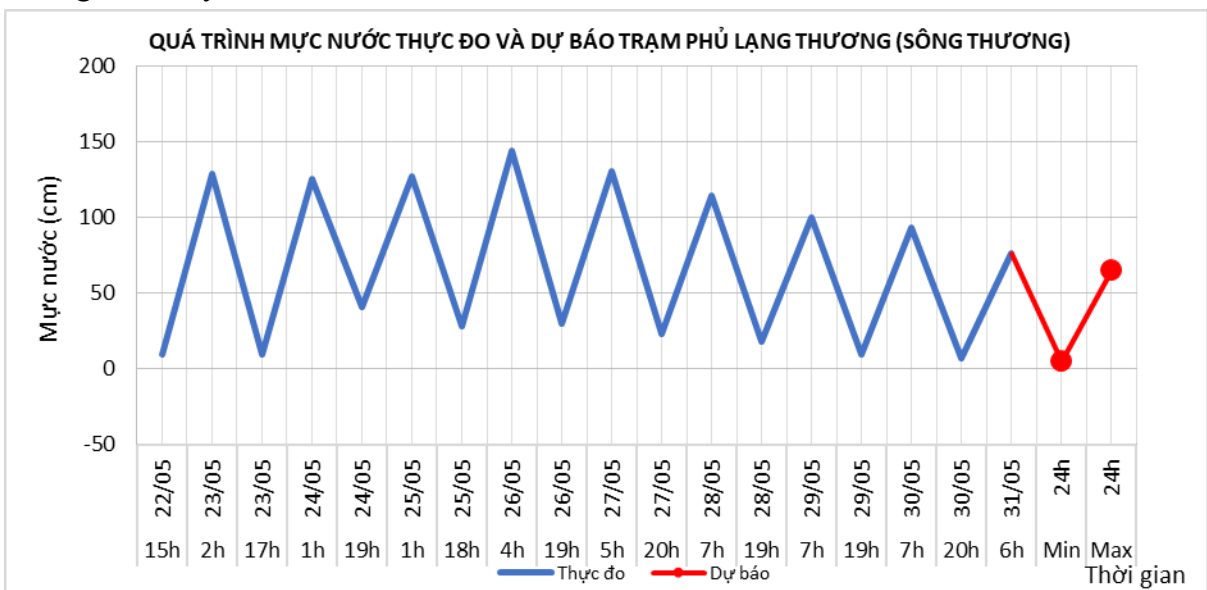
3.2. Lưu vực sông Thương

a. Diễn biến tình hình thủy văn đã qua

Mức nước sông Thương tại Phủ Lạng Thương đang biến đổi chậm và chịu ảnh hưởng của thủy triều.

b. Dự báo, cảnh báo

Mức nước sông Thương tại Phủ Lạng Thương tiếp tục biến đổi chậm và chịu ảnh hưởng của thủy triều.



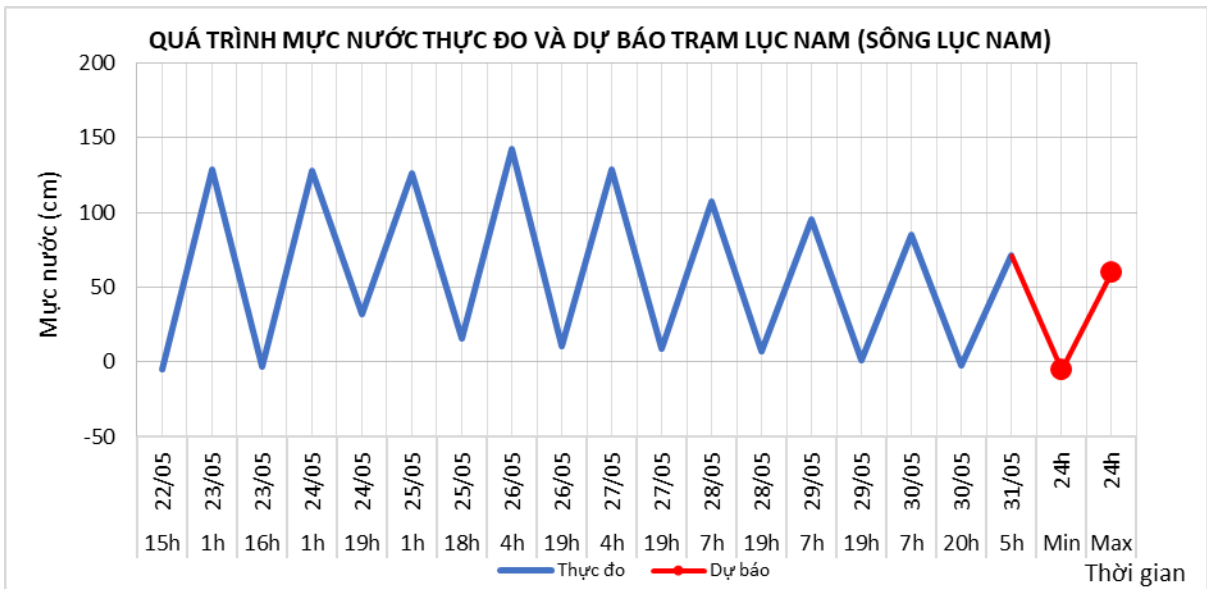
3.3. Lưu vực sông Lục Nam

a. Diễn biến tình hình thủy văn đã qua

Mức nước sông Lục Nam đang biến đổi chậm và chịu ảnh hưởng của thủy triều.

b. Dự báo, cảnh báo

Mức nước Sông Lục Nam tiếp tục biến đổi chậm và chịu ảnh hưởng của thủy triều.



4. Khu vực Đồng bằng Bắc Bộ

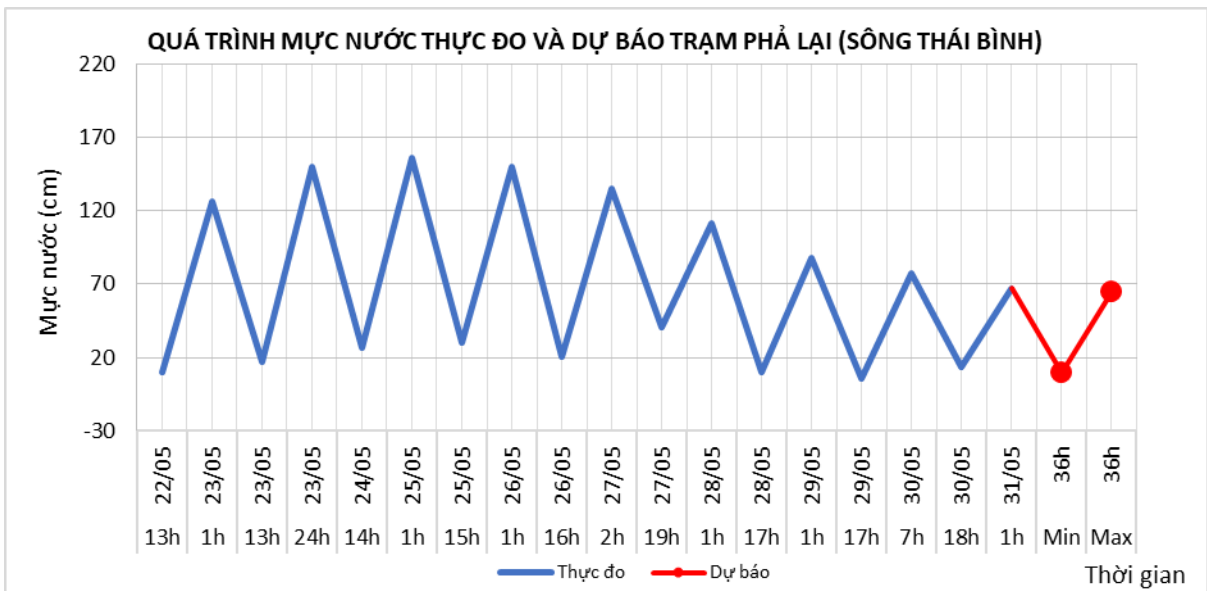
4.1. Lưu vực sông Thái Bình

a. Diễn biến tình hình thủy văn đã qua

Mức nước hạ lưu sông Thái Bình tại Phả Lại đang biến đổi chậm và chịu ảnh hưởng của thủy triều.

b. Dự báo, cảnh báo

Mức nước hạ lưu sông Thái Bình tại Phả Lại tiếp tục biến đổi chậm và ảnh hưởng bởi thủy triều. Trong 36h tới mức nước tại Phả Lại cao nhất có khả năng ở mức 0.65m và thấp nhất ở mức 0.1m.



4.2. Lưu vực sông Hồng

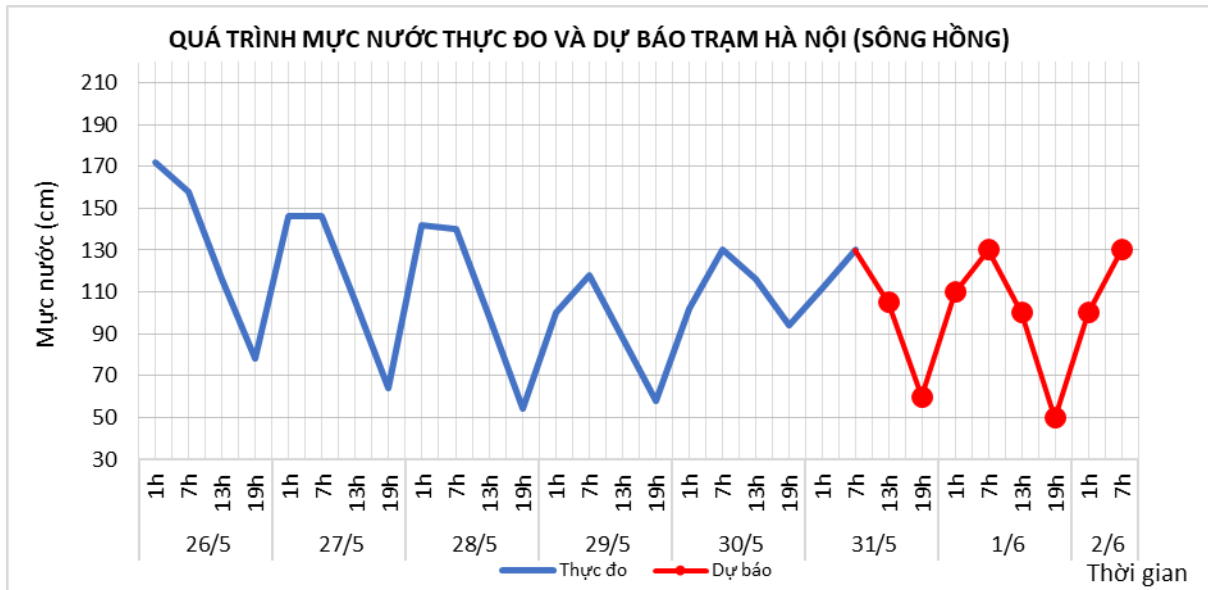
a. Diễn biến tình hình thủy văn đã qua

Mức nước trên sông Hồng tại trạm Hà Nội biến đổi chậm và chịu ảnh hưởng của thủy triều. Lúc 7h/31/05, mức nước tại trạm Hà Nội là 1,30m.

b. Dự báo, cảnh báo

Mức nước trên sông Hồng tại trạm Hà Nội sẽ tiếp tục biến đổi chậm và chịu ảnh

hướng của thủy triều. Đến 7h/02/06 mực nước tại trạm Hà Nội có khả năng ở mức 1,30m.



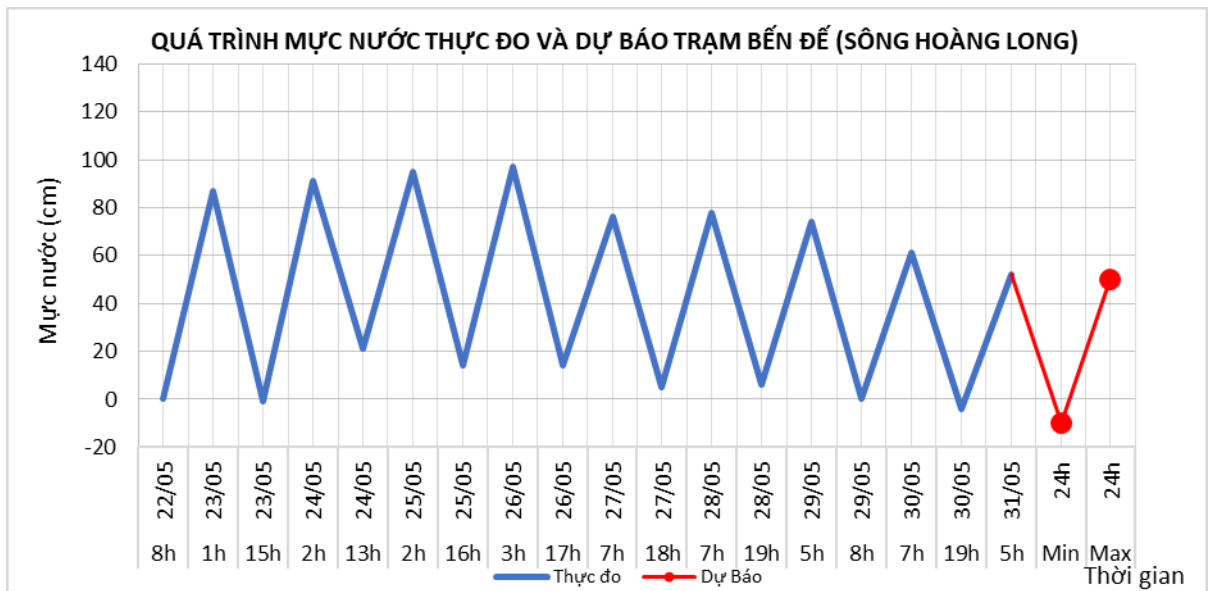
4.3. Lưu vực sông Hoàng Long

a. Diễn biến tình hình thủy văn đã qua

Mực nước trên sông Bôi, sông Hoàng Long đang biến đổi chậm và chịu ảnh hưởng của thủy triều.

b. Dự báo, cảnh báo

Mực nước trên sông Hoàng Long tại trạm thủy văn Bến Đẽ tiếp tục biến đổi chậm và chịu ảnh hưởng của thủy triều.



5. Khu vực Bắc Trung Bộ

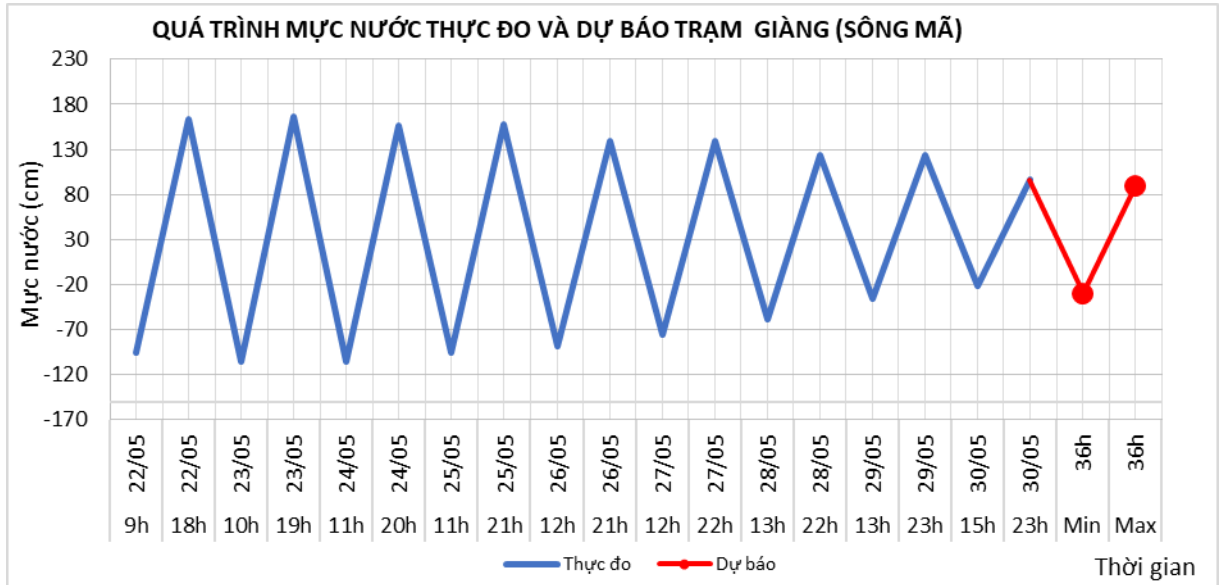
5.1. Lưu vực sông Mã

a. Diễn biến tình hình thủy văn đã qua

Mực nước thượng lưu biến đổi chậm, trung lưu dao động theo điều tiết hồ chứa, hạ lưu sông Mã tại Giàng biến đổi theo triều.

b. Dự báo, cảnh báo

Mức nước thượng lưu biến đổi chậm, trung lưu dao động theo điều tiết hồ chứa, hạ lưu sông Mã tại Giàng biến đổi theo triều



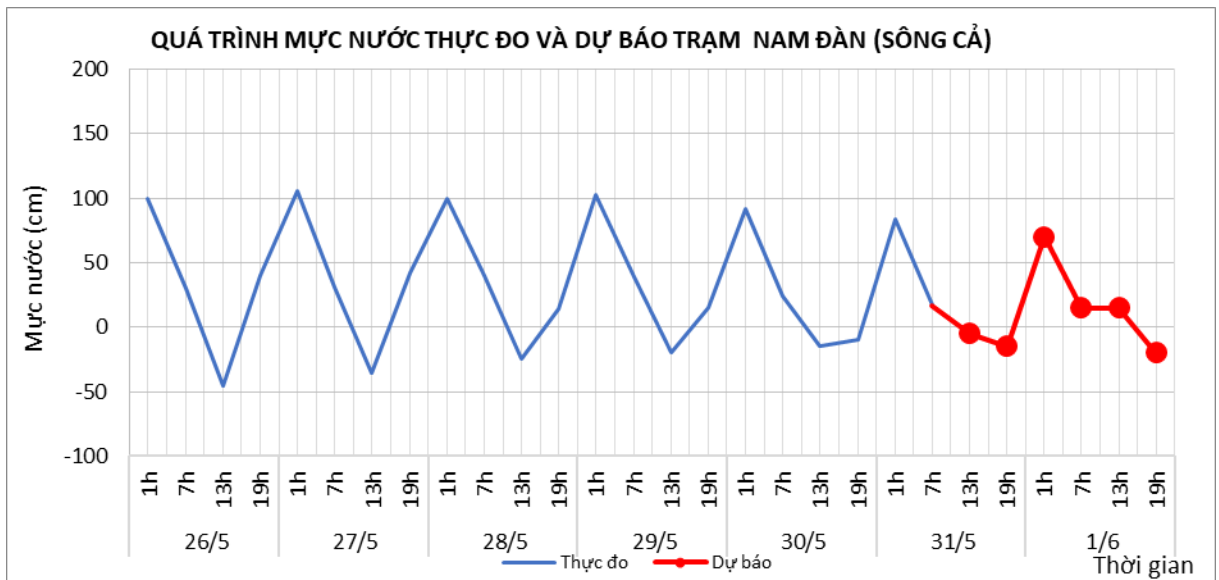
5.2. Lưu vực sông Cả

a. Diễn biến tình hình thủy văn đã qua

Mức nước sông Hiếu có dao động, trung thượng lưu sông Cả dao động theo điều tiết hồ chứa, hạ lưu biến đổi theo triều.

b. Dự báo, cảnh báo

Mức nước trung, thượng lưu dao động theo điều tiết hồ chứa, hạ lưu biến đổi theo triều.



5.3. Lưu vực sông La

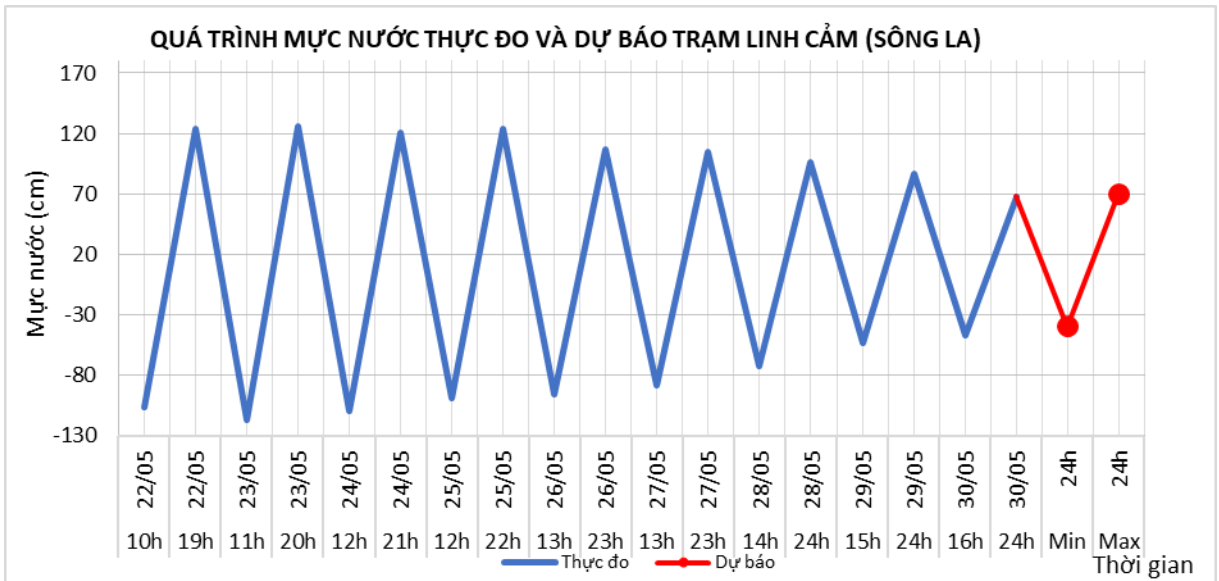
a. Diễn biến tình hình thủy văn đã qua

Mức nước sông Ngàn Sâu, Ngàn Phố biến đổi chậm; hạ lưu sông La dao động theo triều.

b. Dự báo, cảnh báo

Mức nước sông Ngàn Sâu, Ngàn Phố biến đổi chậm; hạ lưu sông La dao động theo

triều.



6. Khu vực Trung Trung Bộ

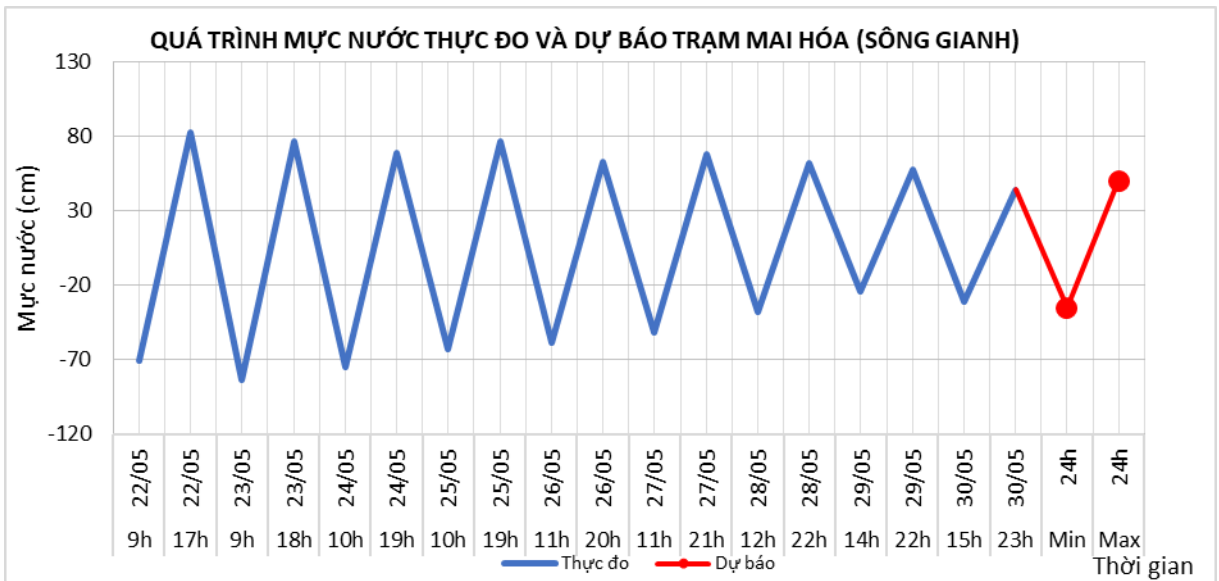
6.1. Lưu vực sông Gianh

a. Diễn biến tình hình thủy văn đã qua

Mức nước thượng lưu biến đổi chậm, hạ lưu dao động theo triều.

b. Dự báo, cảnh báo

Mức nước thượng lưu biến đổi chậm, hạ lưu dao động theo triều.



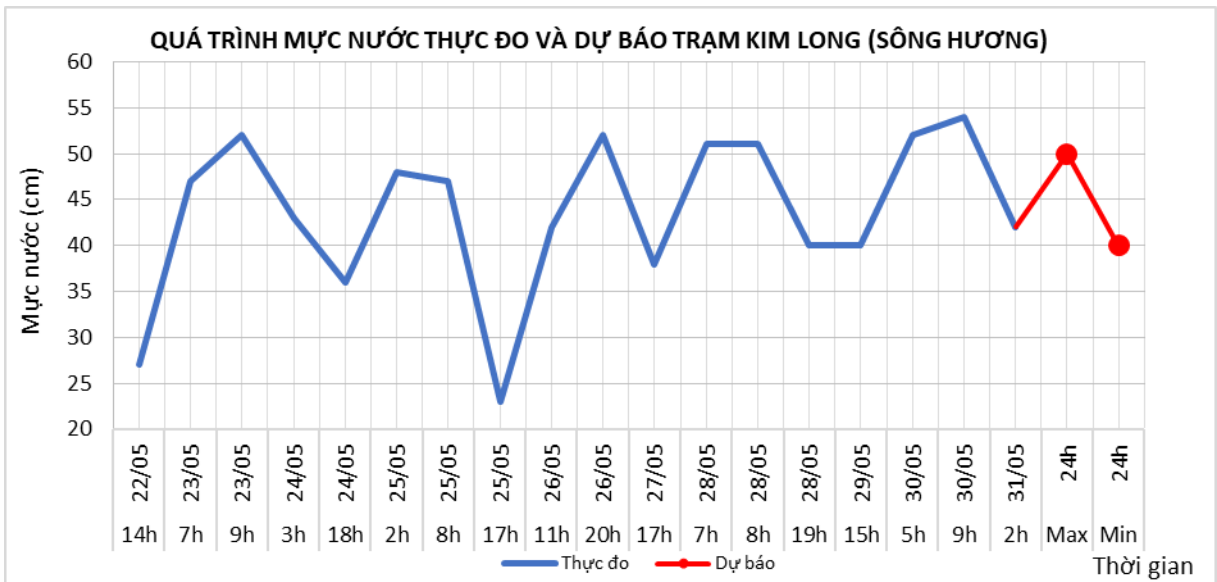
6.2. Lưu vực sông Hương

a. Diễn biến tình hình thủy văn đã qua

Mức nước dao động theo điều tiết hồ chứa.

b. Dự báo, cảnh báo

Mức nước dao động theo điều tiết hồ chứa.



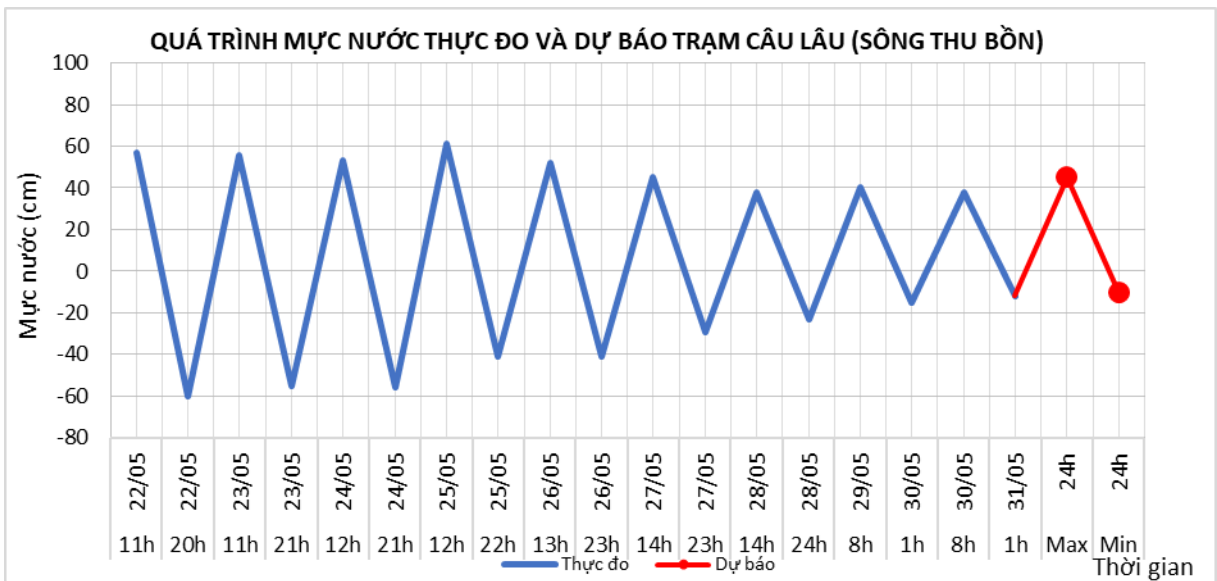
6.3. Lưu vực sông Vu Gia Thu Bồn

a. Diễn biến tình hình thủy văn đã qua

Mức nước biến đổi chậm.

b. Dự báo, cảnh báo

Mức nước biến đổi chậm.



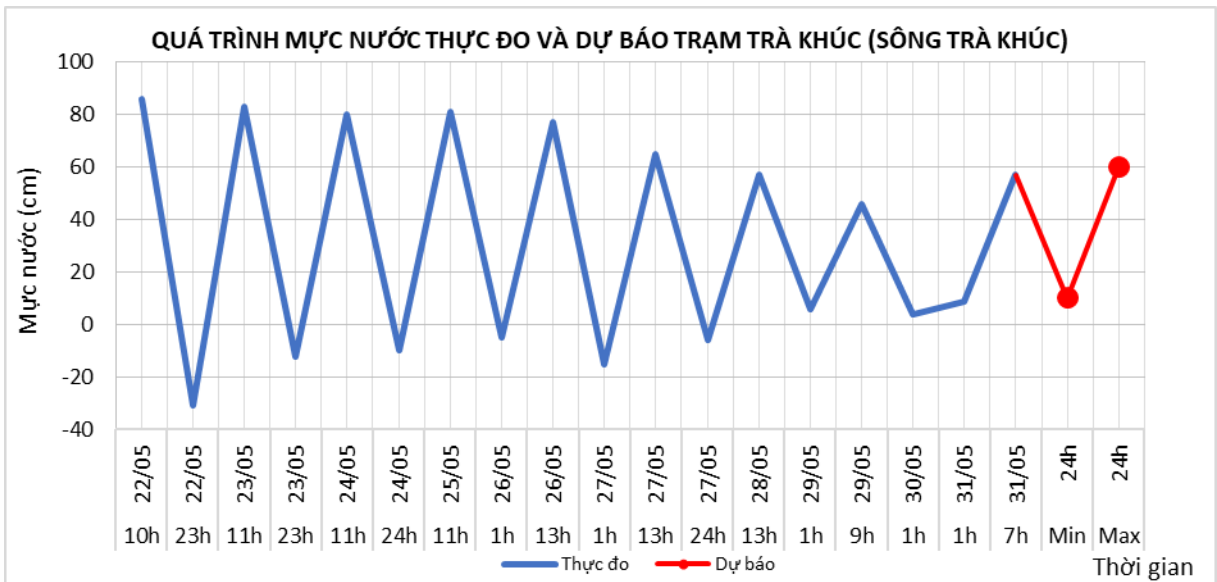
6.4. Lưu vực sông Trà Khúc

a. Diễn biến tình hình thủy văn đã qua

Mức nước biến đổi chậm.

b. Dự báo, cảnh báo

Mức nước biến đổi chậm.



7. Khu vực Nam Trung Bộ

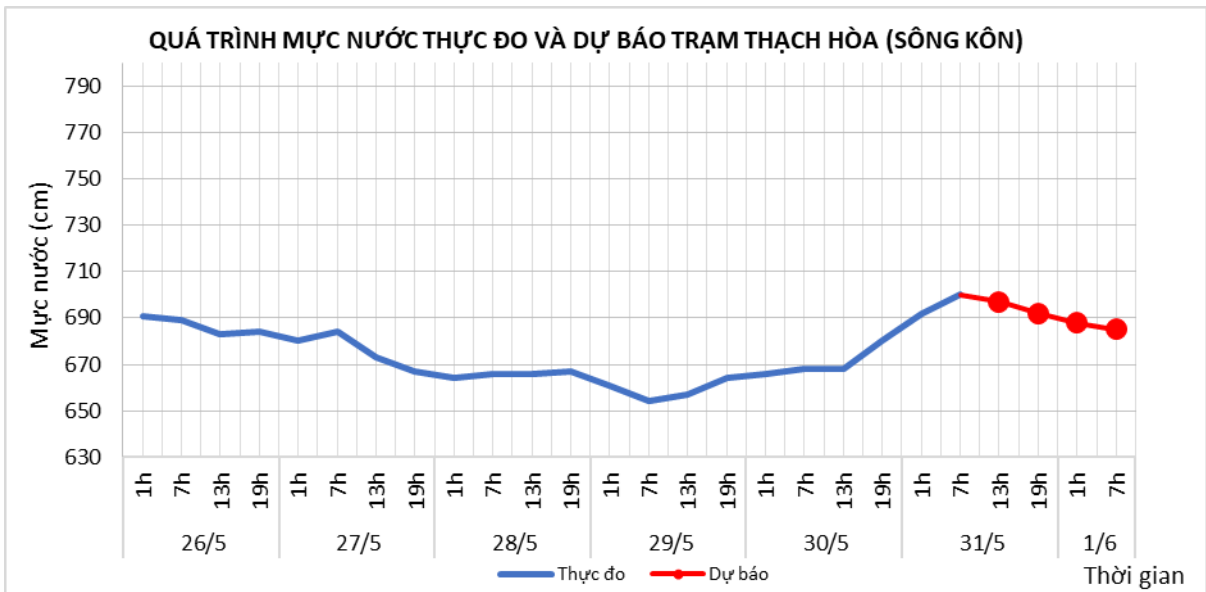
7.1. Lưu vực sông Kôn

a. Diễn biến tình hình thủy văn đã qua

Mức nước trên sông Kôn có dao động.

b. Dự báo, cảnh báo

Mức nước có dao động.



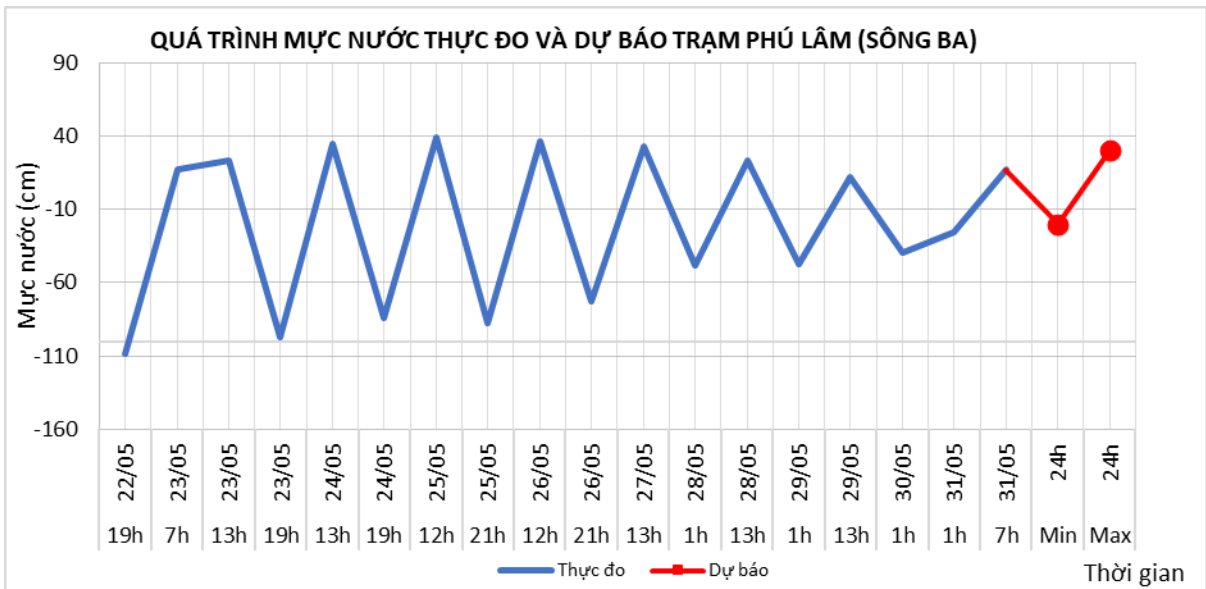
7.2. Lưu vực sông Ba

a. Diễn biến tình hình thủy văn đã qua

Mức nước thượng, trung lưu có dao động, hạ lưu dao động theo điều tiết của hồ chứa.

b. Dự báo, cảnh báo

Mức nước thượng, trung lưu có dao động, hạ lưu dao động theo điều tiết của hồ chứa.



8. Khu vực Tây Nguyên

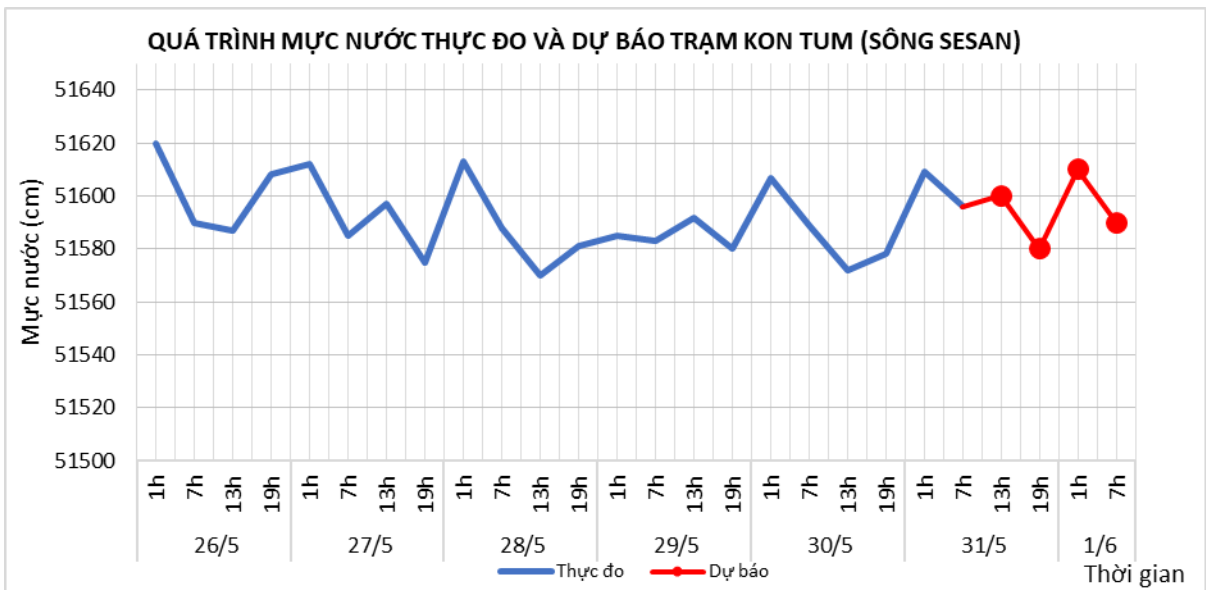
8.1. Lưu vực sông Sê San

a. Diễn biến tình hình thủy văn đã qua

Mức nước các sông dao động theo điều tiết hồ chứa thủy điện.

b. Dự báo, cảnh báo

Mức nước các sông dao động theo điều tiết hồ chứa thủy điện.



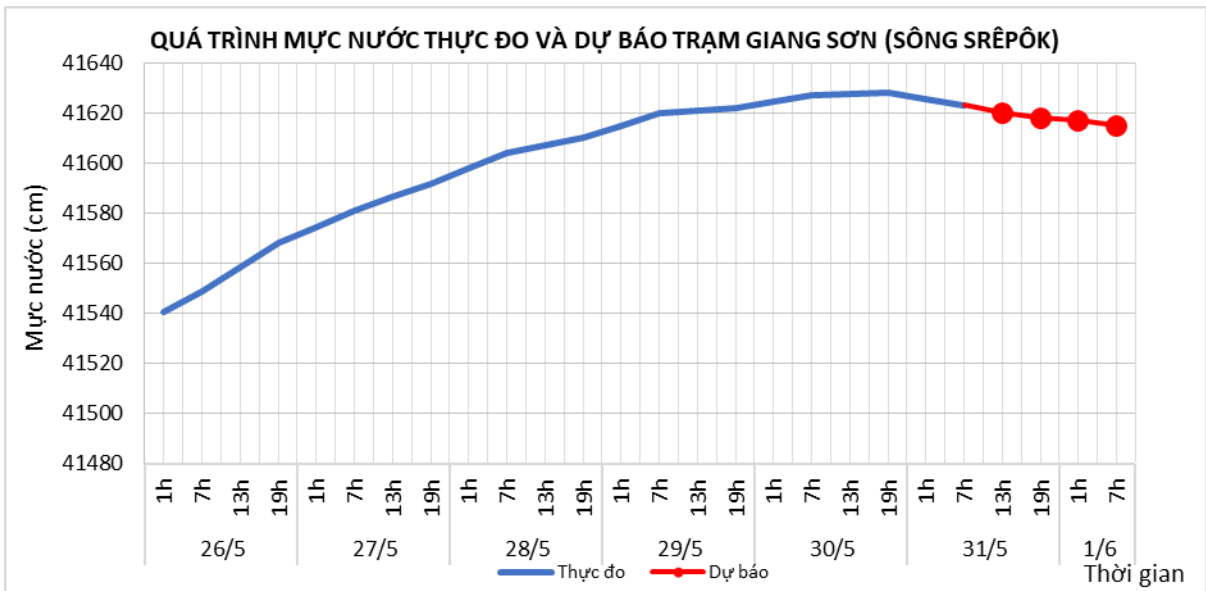
8.2. Lưu vực sông Srêpôk

a. Diễn biến tình hình thủy văn đã qua

Mức nước sông Krông Ana biến đổi chậm; các sông khác dao động theo điều tiết của hồ chứa thủy điện.

b. Dự báo, cảnh báo

Mức nước sông Krông Ana biến đổi chậm; các sông khác dao động theo điều tiết của hồ chứa thủy điện.



9. Khu vực Nam Bộ

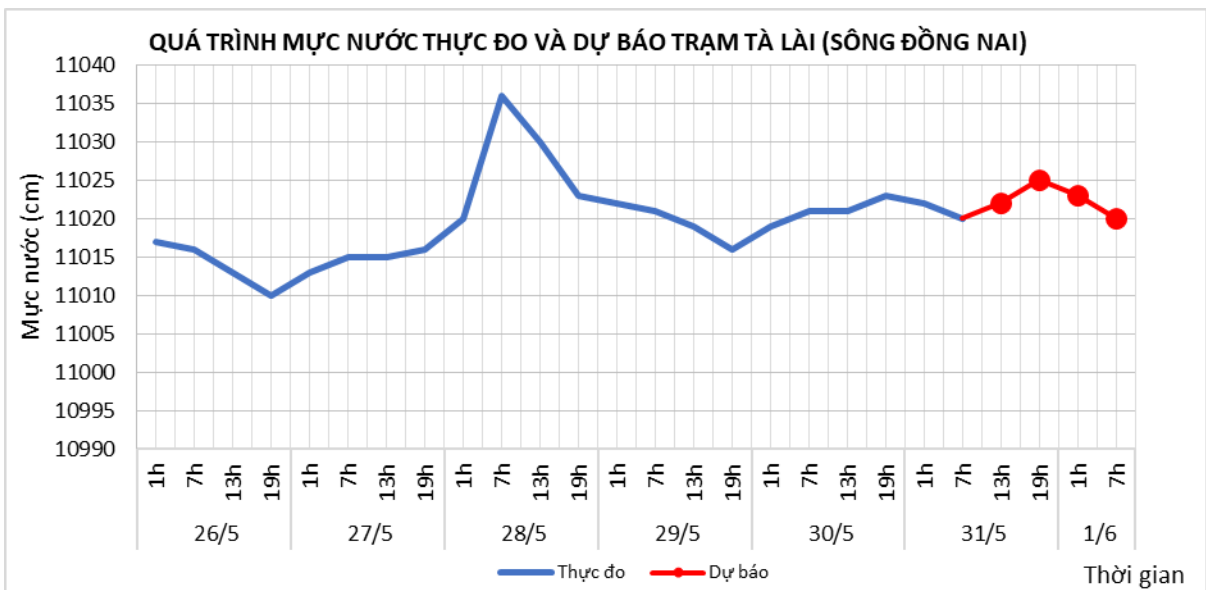
9.1. Lưu vực sông Đồng Nai

a. Diễn biến tình hình thủy văn đã qua

Mức nước biến đổi chậm.

b. Dự báo, cảnh báo

Mức nước biến đổi chậm.



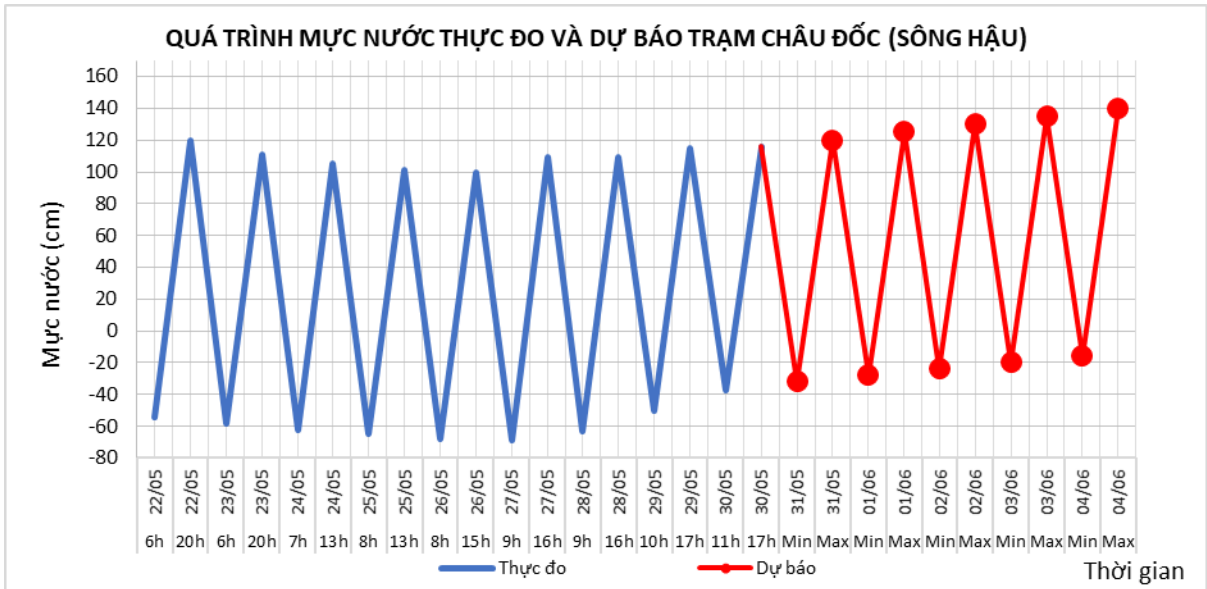
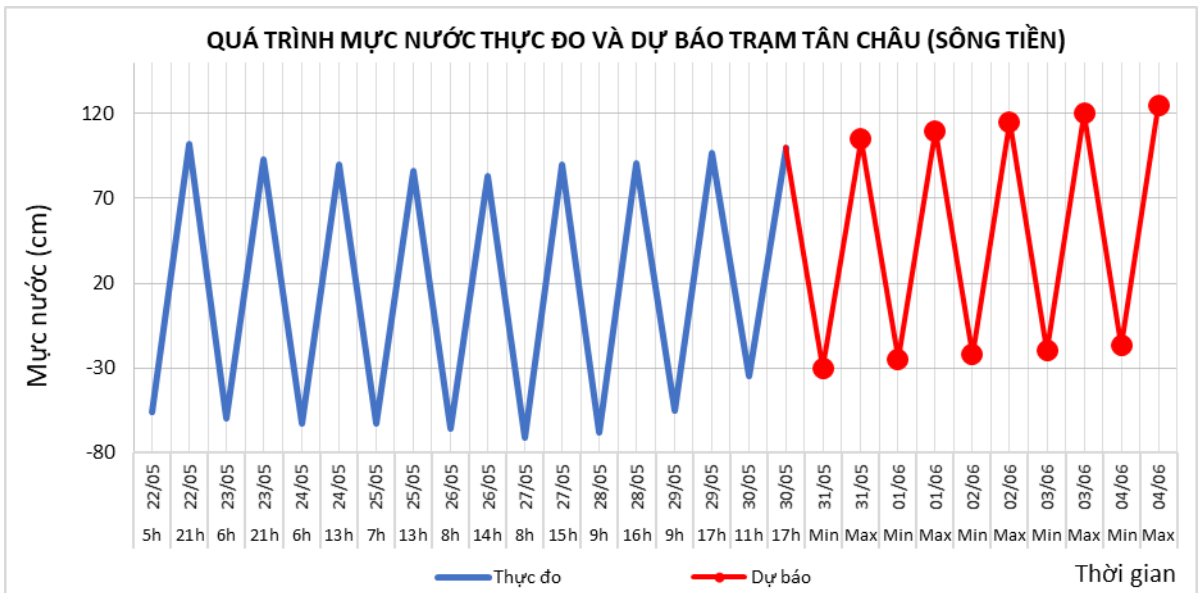
9.2. Lưu vực sông Cừ Long

a. Diễn biến tình hình thủy văn đã qua

Mức nước đầu nguồn sông Cừ Long biến đổi chậm theo triều. Mức nước cao nhất ngày 30/5 trên sông Tiên tại Tân Châu 1,0m; trên sông Hậu tại Châu Đốc 1,16m.

b. Dự báo, cảnh báo

Mức nước đầu nguồn sông Cừ Long biến đổi theo triều. Đến ngày 04/6 mức nước cao nhất ngày tại Tân Châu ở mức 1,25m; tại Châu Đốc ở mức 1,40m..



II. Bảng mực nước, lưu lượng thực đo và dự báo các trạm

Sông	Trạm	Mực nước thực đo (cm)				Mực nước dự báo (cm)															
		13h-30/05	19h-30/05	1h-31/05	7h-31/05	13h-31/05		19h-31/05		1h-01/06		7h-01/06		13h-01/06		19h-01/06		1h-02/06		7h-02/06	
Đà	Hồ Hòa Bình (*)	2884	1823	2358	1452	600	↓	350	↓	800	↑	250	↓								
Thao	Yên Bái	2398	2399	2406	2384	2390	↑	2395	↑	2390	↓	2380	↓								
Thao	Phú Thọ	1097	1106	1115	1120	1115	↓	1115	⇒	1110	↓	1110	⇒								
Lô	Tuyên Quang	1236	1345	1265	1361	1350	↓	1340	↓	1350	↑	1360	↑								
Lô	Vụ Quang	517	504	496	502	503	↑	505	↑	502	↓	500	↓								
Hồng	Hà Nội	116	94	112	130	105	↓	60	↓	110	↑	130	↑	100	↓	50	↓	100	↑	130	↑
Cả	Nam Đàn	-15	-10	84	17	-5	↓	-15	↓	70	↑	15	↓	15	⇒	-20	↓				
Kôn	Thanh Hòa	668	680	692	700	697	↓	692	↓	688	↓	685	↓								
Đăkbla	Kon Tum	51595	51578	51609	51596	51600	↑	51580	↓	51610	↑	51590	↓								
Krông Ana	Giang Sơn	41628	41628	41626	41623	41620	↓	41618	↓	41617	↓	41615	↓								
Đồng Nai	Tà Lài	11021	11023	11022	11020	11022	↑	11025	↑	11023	↓	11020	↓								

Ghi chú: (*): Q m³/s

Sông	Trạm	Thực đo 24h và 36h qua (cm)				Dự báo 24h và 36h tới (cm)			
		Mực nước cao nhất		Mực nước thấp nhất		Mực nước cao nhất		Mực nước thấp nhất	
Cầu	Đáp Cầu	74	↓	36	↑	65	↓	30	↓
Thương	Phù Lạng Thương	76	↓	7	↑	65	↓	5	↓
Lục Nam	Lục Nam	71	↓	-2	↑	60	↓	-5	↓
Thái Bình	Phả Lại (**)	77	↓	12	↑	65	↓	10	↓
Hoàng Long	Bến Đê	52	↓	-4	↓	50	↓	-10	↓
Mã	Giàng (**)	123	⇒	-21	↑	90	↓	-30	↓
La	Linh Cảm	68	↓	-47	↑	70	↑	-40	↑
Gianh	Mai Hóa	44	↓	-31	↓	50	↑	-35	↓
Hương	Kim Long	54	↑	42	↑	50	↓	40	↓
Thu Bồn	Câu Lâu	38	↓	-12	↑	45	↑	-10	↑
Trà Khúc	Trà Khúc	57	↑	9	↑	60	↑	10	↑
Đà Rằng	Phú Lâm	17	↑	-26	↑	30	↑	-20	↑

Ghi chú: Các trạm (**) lấy giá trị thực đo 36 giờ qua và dự báo 36 giờ tới

Khu vực Nam Bộ:

Sông	Trạm	Mức nước cao nhất ngày										Mức nước thấp ngày													
		Thực đo		Dự báo								Thực đo		Dự báo											
		30/05		31/05	01/06	02/06	03/06	04/06		30/05		31/05	01/06	02/06	03/06	04/06									
Sông Tiền	Tân Châu	100	↑	105	↑	110	↑	115	↑	120	↑	125	↑	-35	↓	-30	↑	-25	↑	-22	↑	-20	↑	-17	↑
Sông Hậu	Châu Đốc	116	↑	120	↑	125	↑	130	↑	135	↑	140	↑	-37	↓	-32	↑	-28	↑	-24	↑	-20	↑	-16	↑

Thời gian ban hành bản tin tiếp theo: 10h30' ngày 01/6

Tin phát lúc: 10h30'

**Người chịu trách nhiệm
ban hành bản tin**



Bùi Đình Lập