

Số: 260/DBQG_TV_1030

Hà Nội, ngày 17 tháng 9 năm 2022

BẢN TIN DỰ BÁO THỦY VĂN HẠN NGẮN

I. Diễn biến xu thế thủy văn

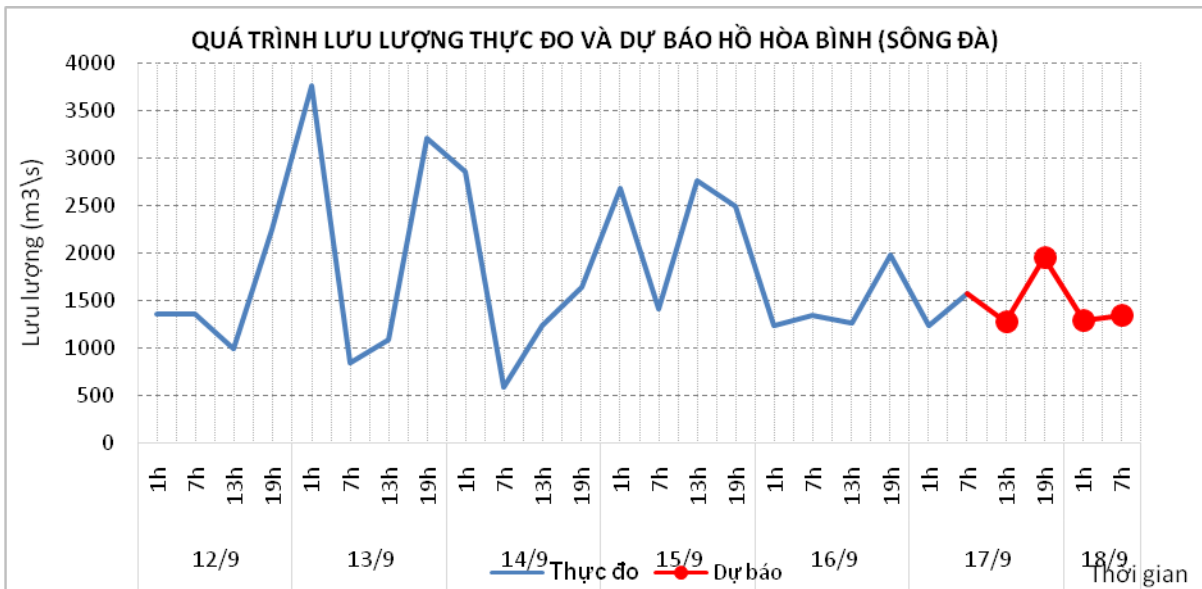
1. Khu vực Tây Bắc:

a. Diễn biến tình hình thủy văn đã qua

Dòng chảy đến hồ Hòa Bình đang dao động theo điều tiết của thủy điện Sơn La.

b. Dự báo, cảnh báo

Dòng chảy đến hồ Hòa Bình tiếp tục dao động theo điều tiết của thủy điện Sơn La.



2. Khu vực Việt Bắc:

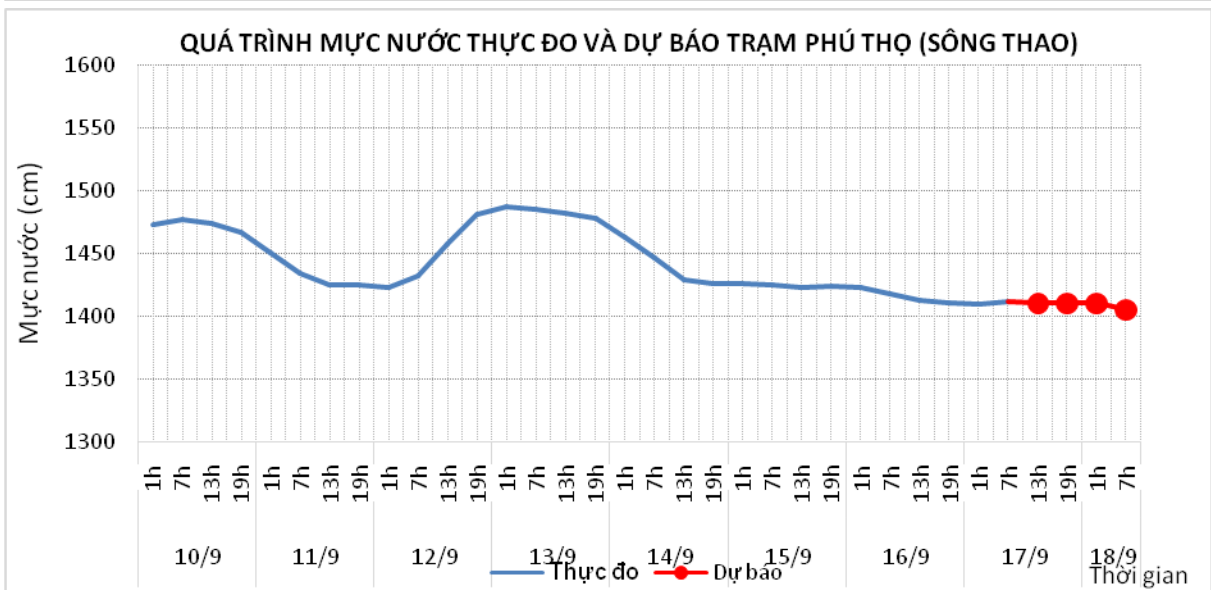
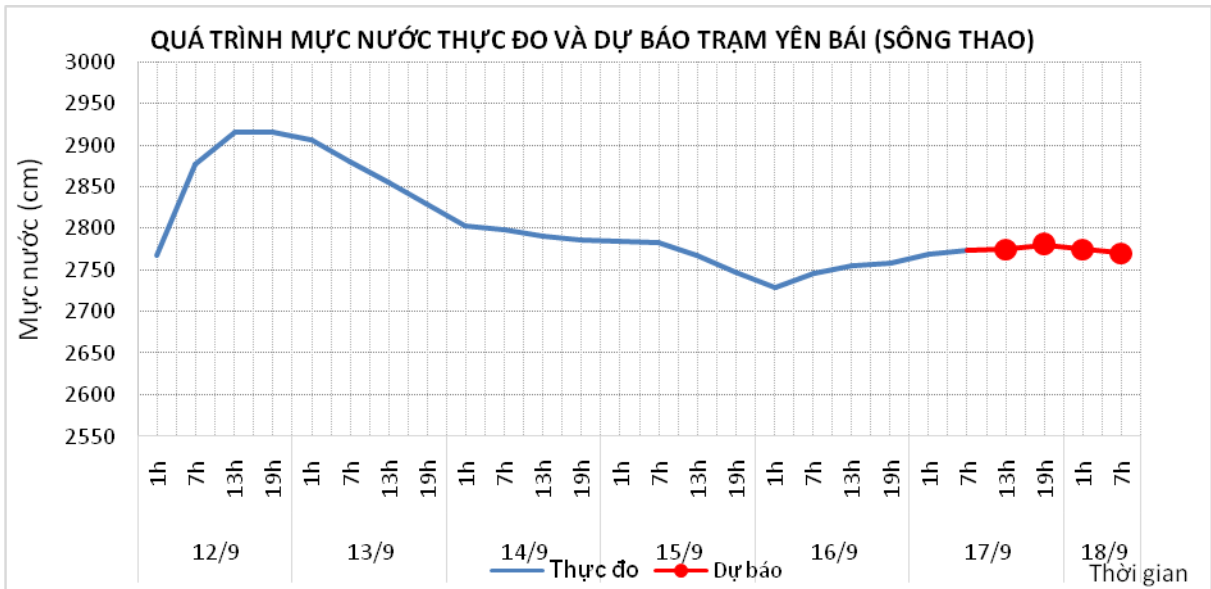
2.1. Lưu vực sông Thao

a. Diễn biến tình hình thủy văn đã qua

Mực nước trên sông Thao đang biến đổi chậm.

b. Dự báo, cảnh báo

Mực nước trên sông Thao tiếp tục biến đổi chậm.



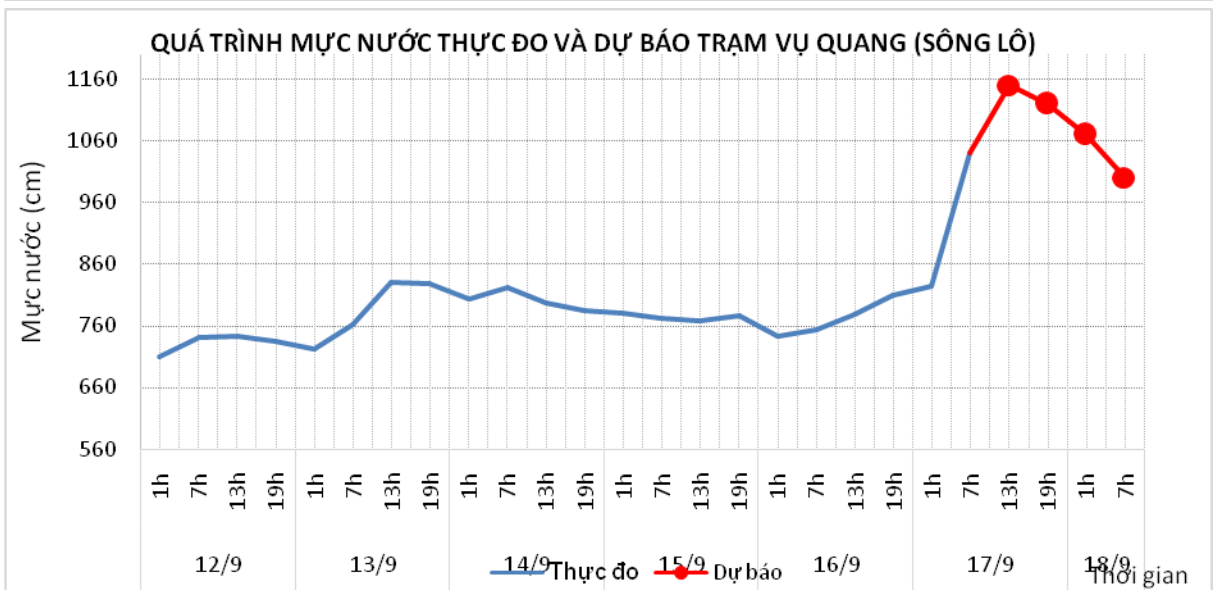
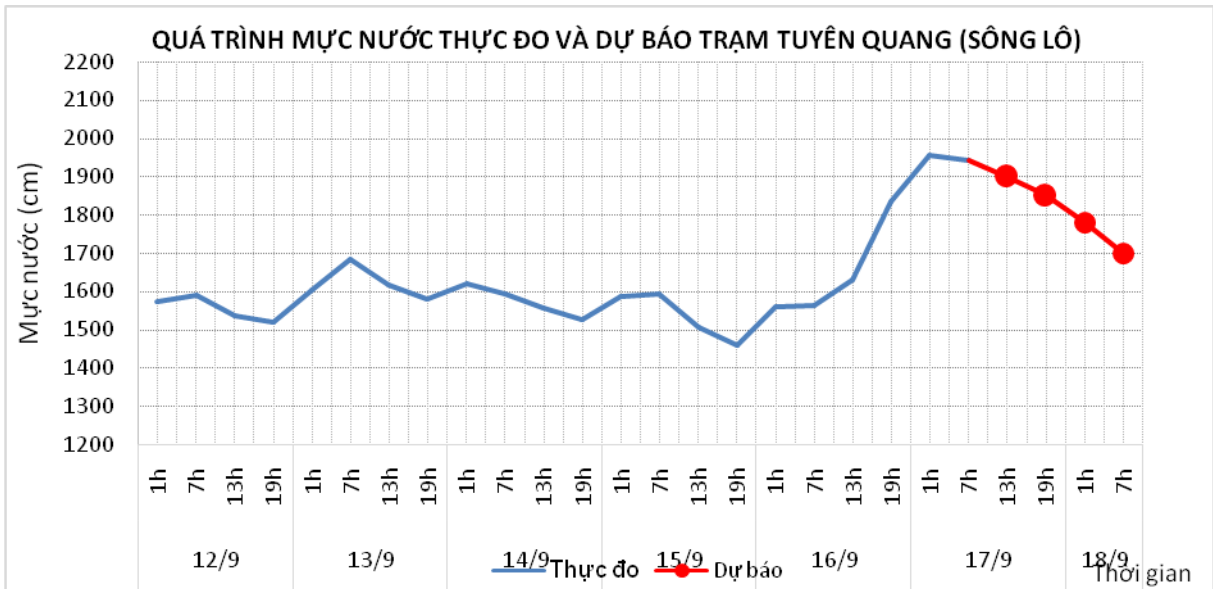
2.2. Lưu vực sông Lô

a. Diễn biến tình hình thủy văn đã qua

Mức nước thượng lưu sông Lô đã đạt đỉnh và đang xuống.

b. Dự báo, cảnh báo

Mức nước hạ lưu sông Lô tại Tuyên Quang tiếp tục xuống và Vụ Quang tiếp tục lên nhanh, sau sẽ xuống.



3. Khu vực Đông Bắc

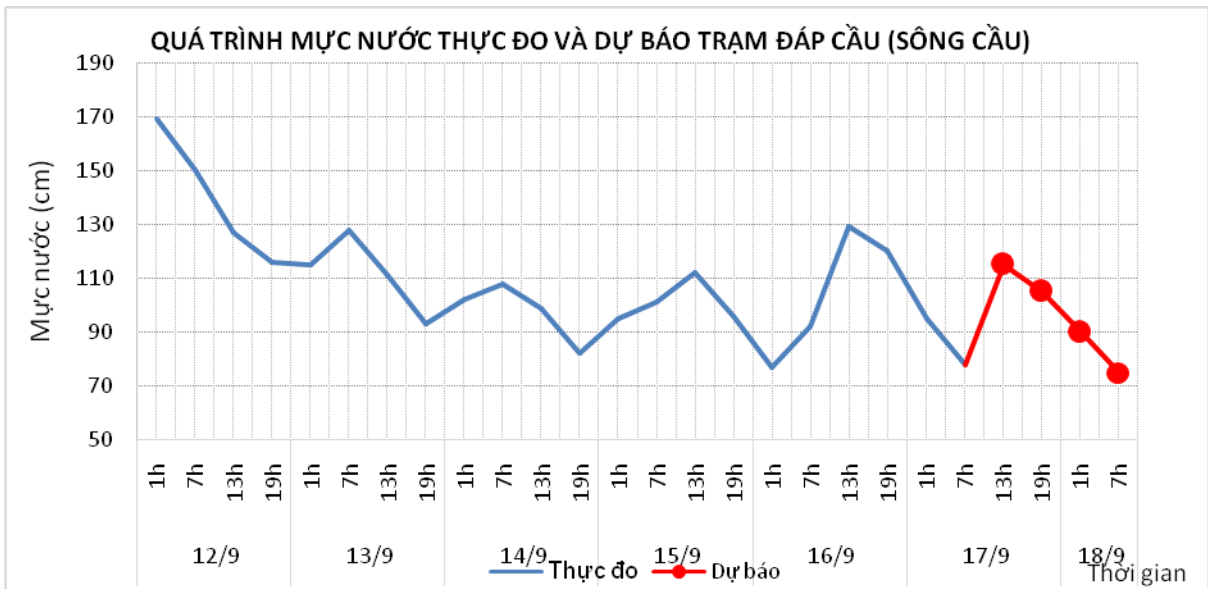
3.1. Lưu vực sông Cầu

a. Diễn biến tình hình thủy văn đã qua

Mức nước sông Cầu đang biến đổi chậm

b. Dự báo, cảnh báo

Mức nước sông Cầu tiếp tục biến đổi chậm



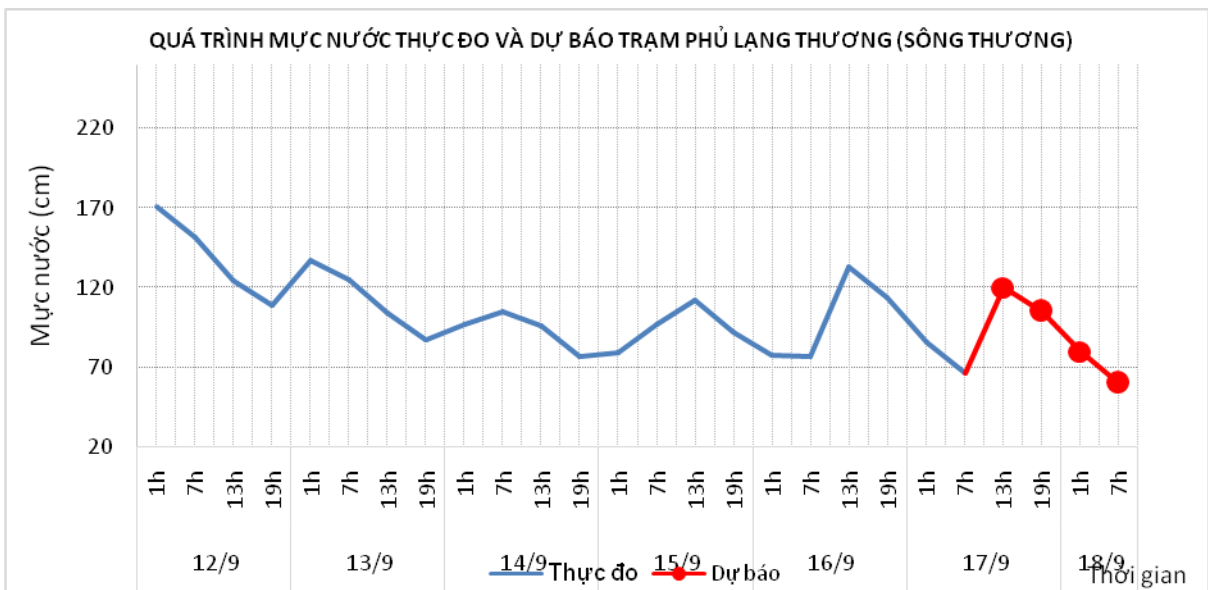
3.2. Lưu vực sông Thương

a. Diễn biến tình hình thủy văn đã qua

Mức nước sông Thương tại Phủ Lạng Thương đang biến đổi chậm.

b. Dự báo, cảnh báo

Mức nước sông Thương tại Phủ Lạng Thương tiếp tục biến đổi chậm.



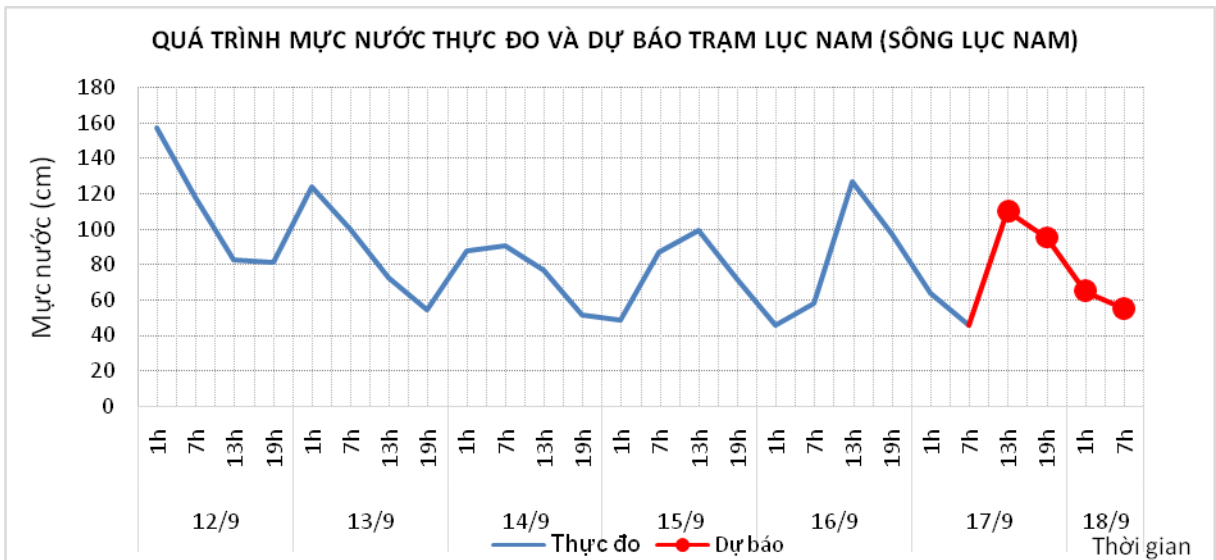
3.3. Lưu vực sông Lục Nam

a. Diễn biến tình hình thủy văn đã qua

Mức nước sông Lục Nam đang biến đổi chậm.

b. Dự báo, cảnh báo

Mức nước sông Lục Nam tiếp tục biến đổi chậm.



4. Khu vực Đồng bằng Bắc Bộ

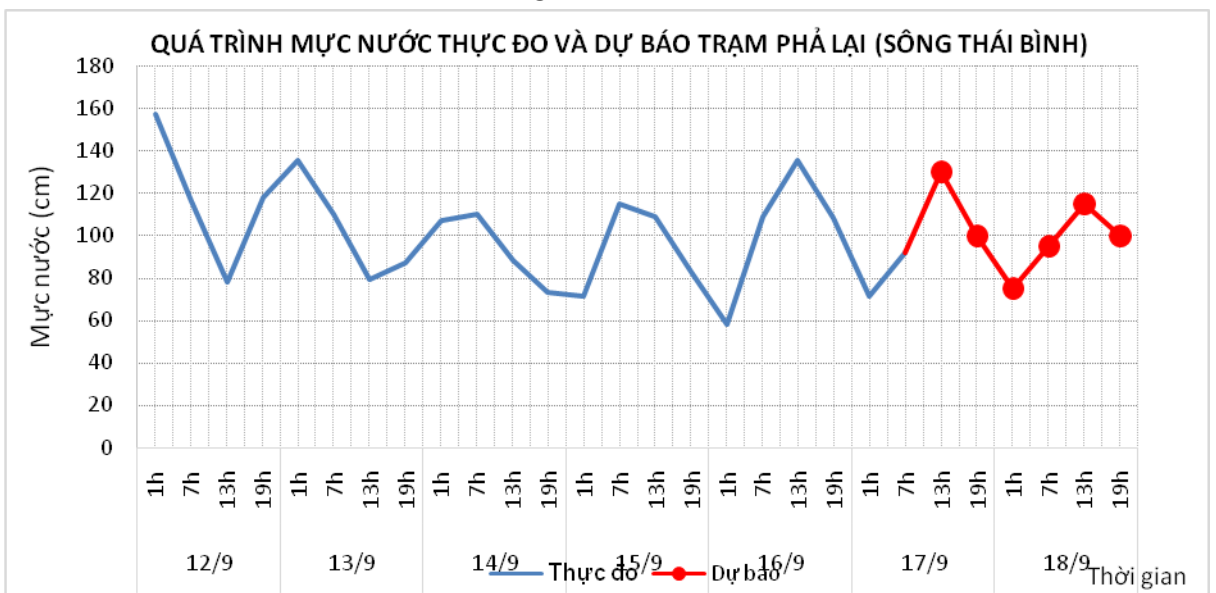
4.1. Lưu vực sông Thái Bình

a. Diễn biến tình hình thủy văn đã qua

Mức nước hạ lưu sông Thái Bình tại Phả Lại đang biến đổi chậm. Lúc 07h/17/9, mực nước tại trạm Phả Lại là 0,92m.

b. Dự báo, cảnh báo

Mức nước hạ lưu sông Thái Bình tại Phả Lại tiếp tục biến đổi chậm. Đến 19h/18/9, mực nước tại trạm Phả Lại có khả năng ở mức 1,00m.



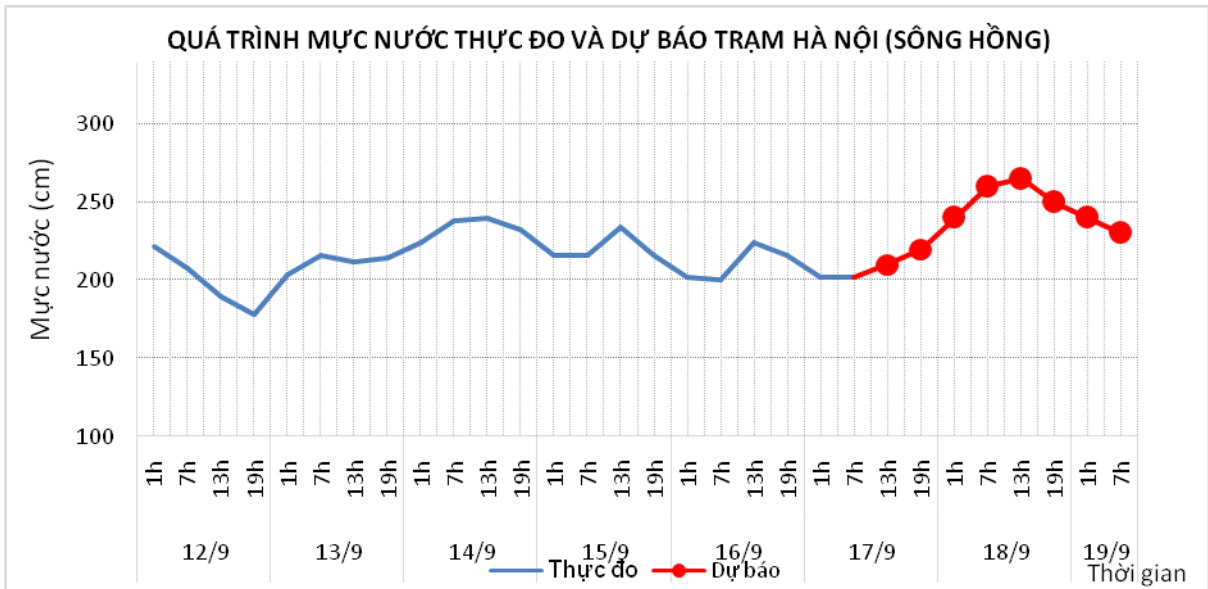
4.2. Lưu vực sông Hồng

a. Diễn biến tình hình thủy văn đã qua

Mức nước trên sông Hồng tại trạm Hà Nội đang biến đổi chậm. Lúc 07h/17/09, mực nước tại trạm Hà Nội là 2,02m.

b. Dự báo, cảnh báo

Mức nước trên sông Hồng tại trạm Hà Nội sẽ biến đổi chậm theo xu thế lên và chịu ảnh hưởng của thủy triều. Đến 07h/19/09 mực nước tại trạm Hà Nội có khả năng ở mức 2,30m.



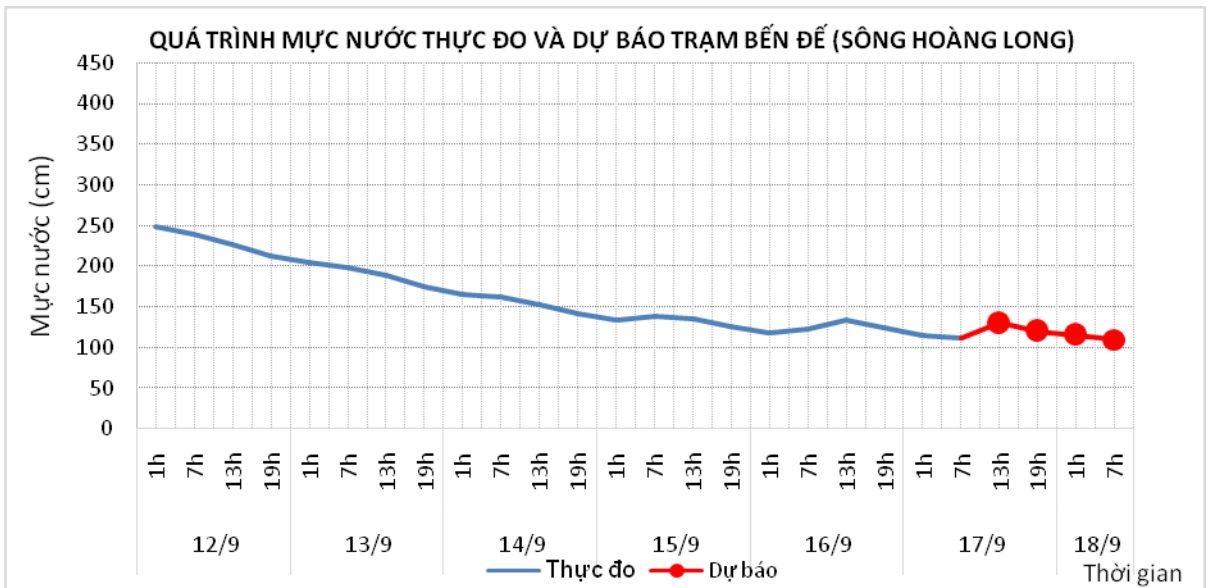
4.3. Lưu vực sông Hoàng Long

a. Diễn biến tình hình thủy văn đã qua

Trên sông Hoàng Long, mực nước tại trạm Bến Đé đang biến đổi chậm

b. Dự báo, cảnh báo

Trên sông Hoàng Long, mực nước tại Bến Đé tiếp tục biến đổi chậm.



Cảnh báo:

Trong ngày hôm nay 17/9, trên các sông suối khu vực Tây Bắc và Việt Bắc có khả năng xuất hiện lũ. Biên độ lũ lên trên thượng lưu các sông từ 1-2m. Trong đợt lũ này, đỉnh lũ khu vực thượng lưu và các sông suối nhỏ sẽ lên mức báo động (BD) 1 – BD2, hạ lưu các sông chính dưới mức BD1.

Nguy cơ xảy ra lũ quét, sạt lở đất tại các tỉnh vùng núi phía Bắc.

5. Khu vực Bắc Trung Bộ

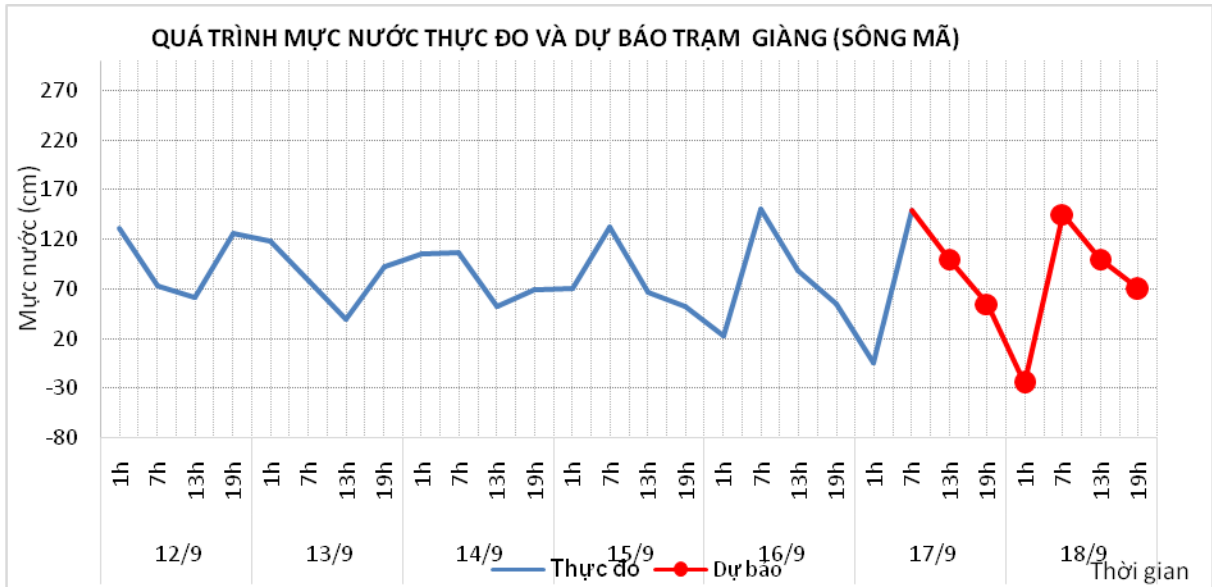
5.1. Lưu vực sông Mã

a. Diễn biến tình hình thủy văn đã qua

Mức nước thượng lưu biến đổi chậm, trung lưu dao động theo điều tiết hồ chứa, hạ lưu tại Giàng dao động theo triều.

b. Dự báo, cảnh báo

Mức nước trung, thượng lưu có dao động, hạ lưu tại Giàng dao động theo triều.



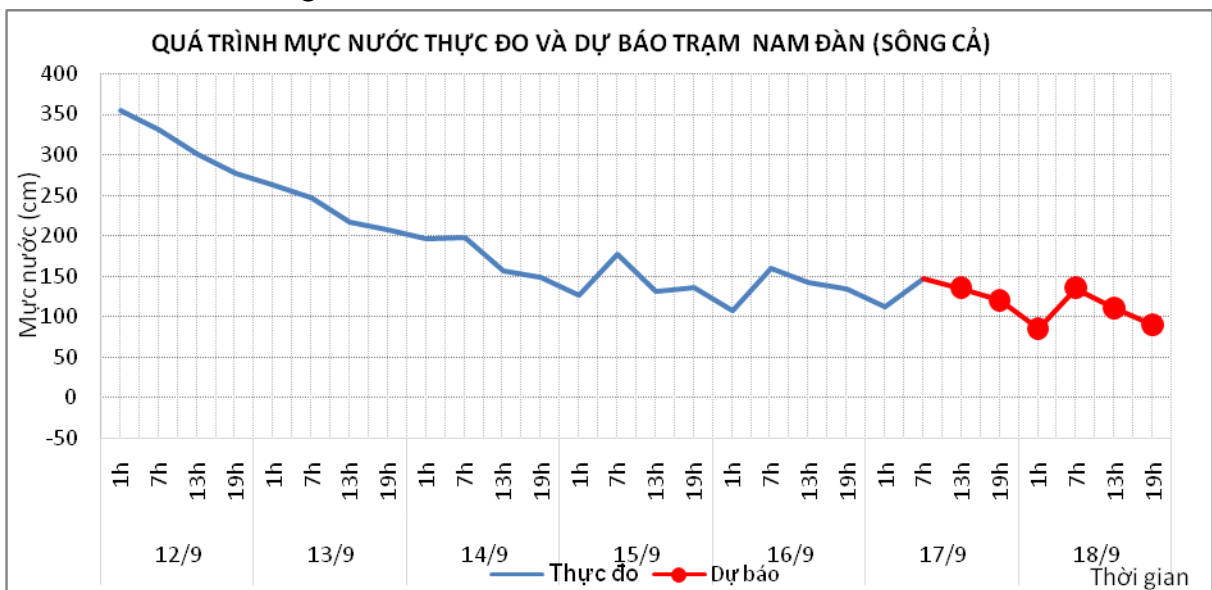
5.2. Lưu vực sông Cả

a. Diễn biến tình hình thủy văn đã qua

Mức nước trung, thượng lưu sông Cả dao động theo điều tiết hồ chứa, hạ lưu tại Nam Đàn dao động theo triều.

b. Dự báo, cảnh báo

Mức nước thượng lưu có dao động, trung lưu dao động theo điều tiết hồ chứa, hạ lưu tại Nam Đàn dao động theo triều.



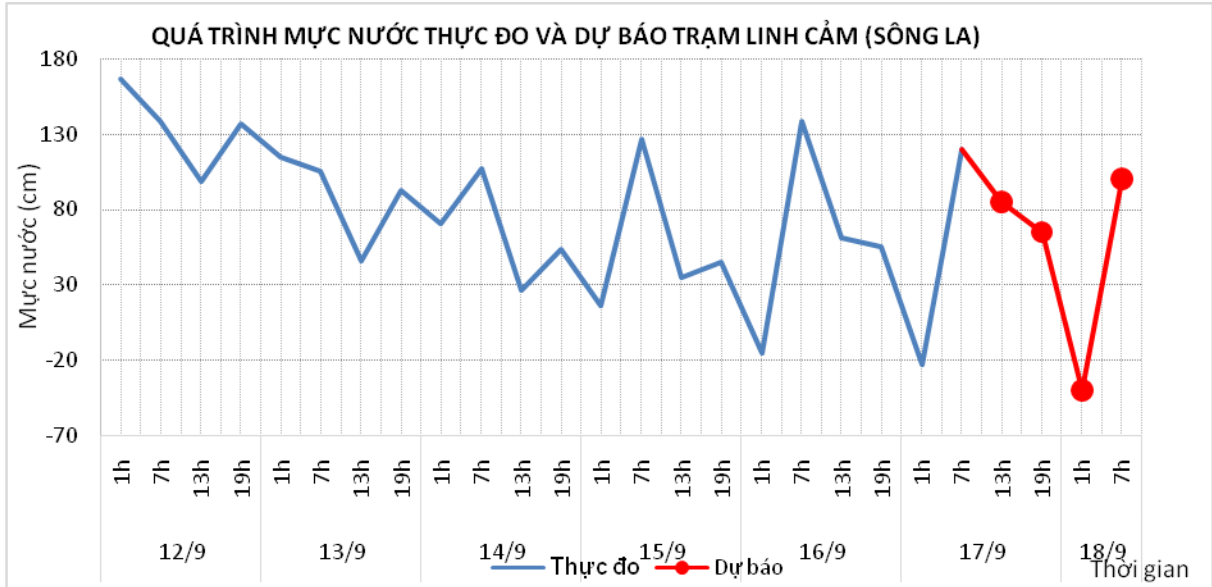
5.3. Lưu vực sông La

a. Diễn biến tình hình thủy văn đã qua

Mực nước sông Ngàn Sâu, Ngàn phở biến đổi chậm, hạ lưu sông La tại Linh Cảm dao động theo triều.

b. Dự báo, cảnh báo

Mực nước sông Ngàn Sâu, Ngàn phở biến đổi chậm, hạ lưu sông La tại Linh Cảm dao động theo triều.



6. Khu vực Trung Trung Bộ

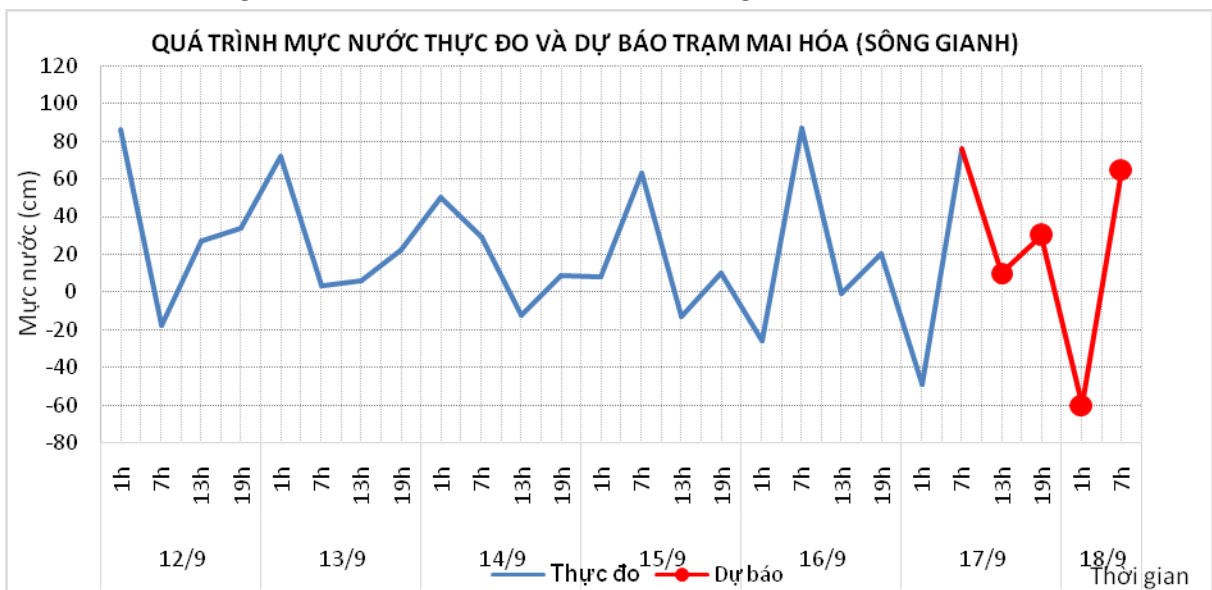
6.1. Lưu vực sông Gianh

a. Diễn biến tình hình thủy văn đã qua

Mực nước thượng lưu biến đổi chậm, hạ lưu dao động theo triều.

b. Dự báo, cảnh báo

Mực nước thượng lưu biến đổi chậm, hạ lưu dao động theo triều.



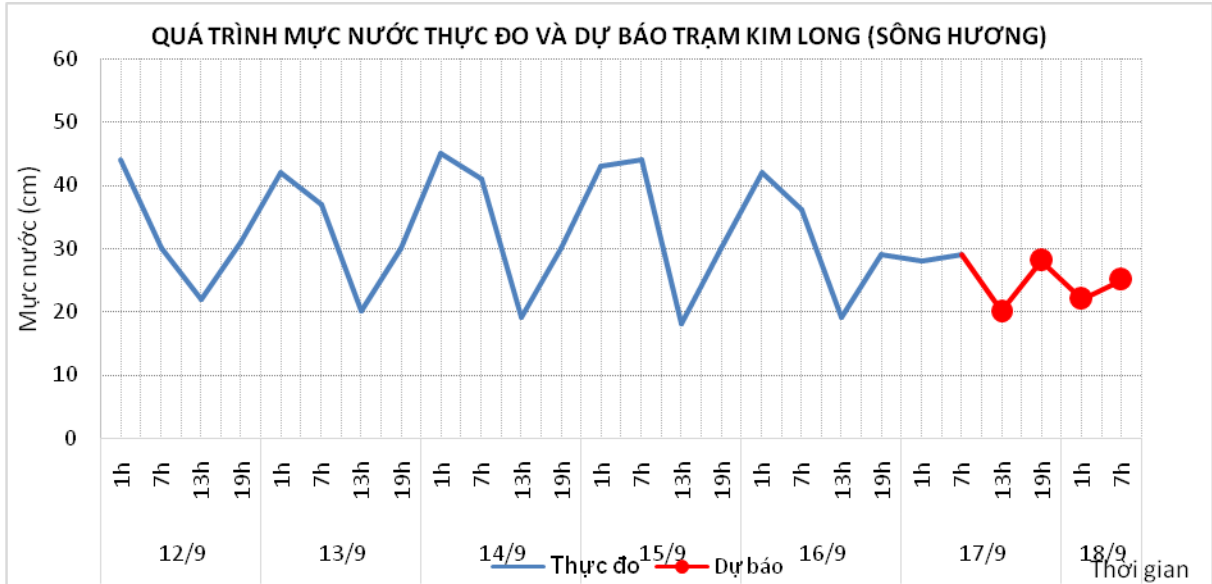
6.2. Lưu vực sông Hương

a. Diễn biến tình hình thủy văn đã qua

Mực nước dao động theo điều tiết hồ chứa

b. Dự báo, cảnh báo

Mực nước dao động theo điều tiết hồ chứa



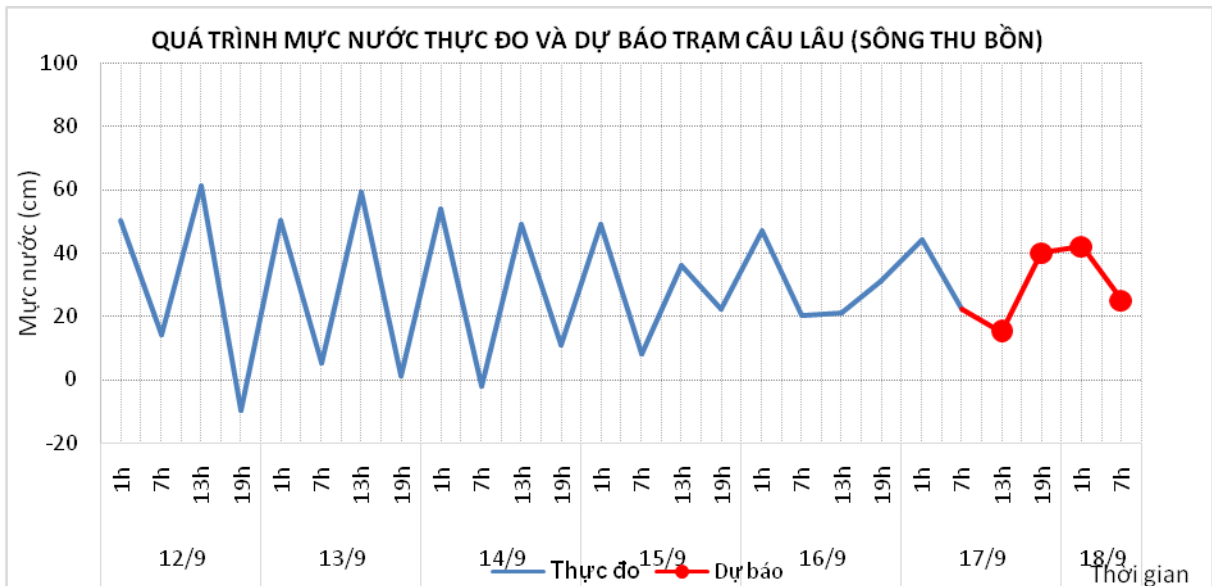
6.3. Lưu vực sông Vu Gia Thu Bồn

a. Diễn biến tình hình thủy văn đã qua

Mực nước Vu Gia-Thu Bồn biến đổi chậm.

b. Dự báo, cảnh báo

Mực nước biến đổi chậm.



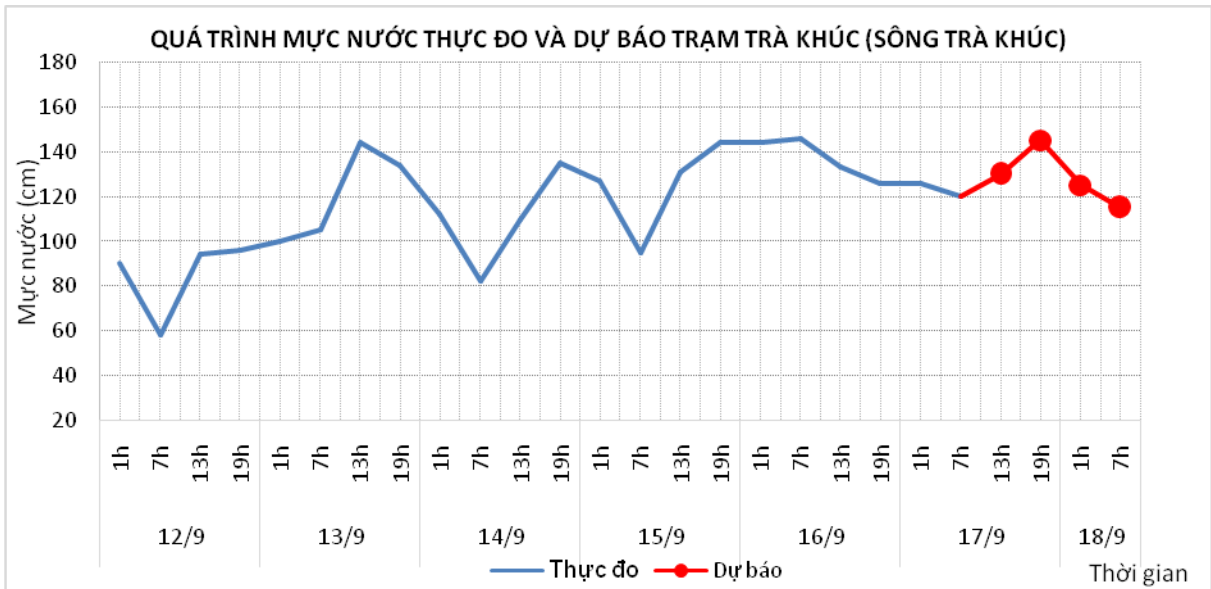
6.4. Lưu vực sông Trà Khúc

a. Diễn biến tình hình thủy văn đã qua

Mực nước sông Trà Khúc biến đổi chậm.

b. Dự báo, cảnh báo

Mực nước biến đổi chậm.



7. Khu vực Nam Trung Bộ

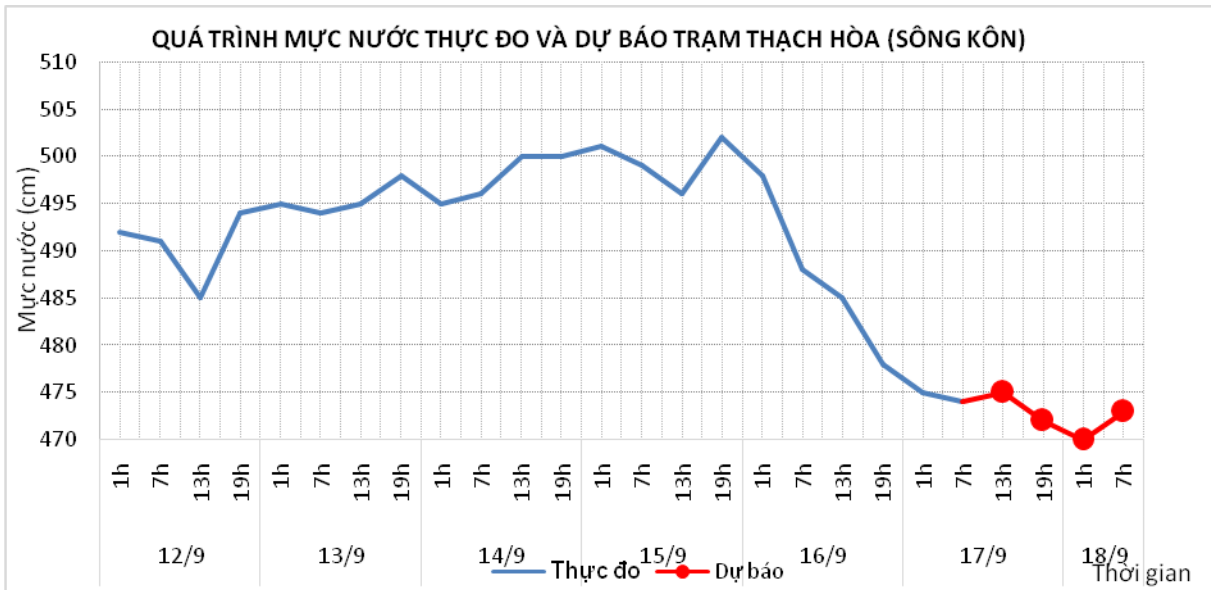
7.1. Lưu vực sông Kôn

a. Diễn biến tình hình thủy văn đã qua

Mức nước có dao động

b. Dự báo, cảnh báo

Mức nước có dao động



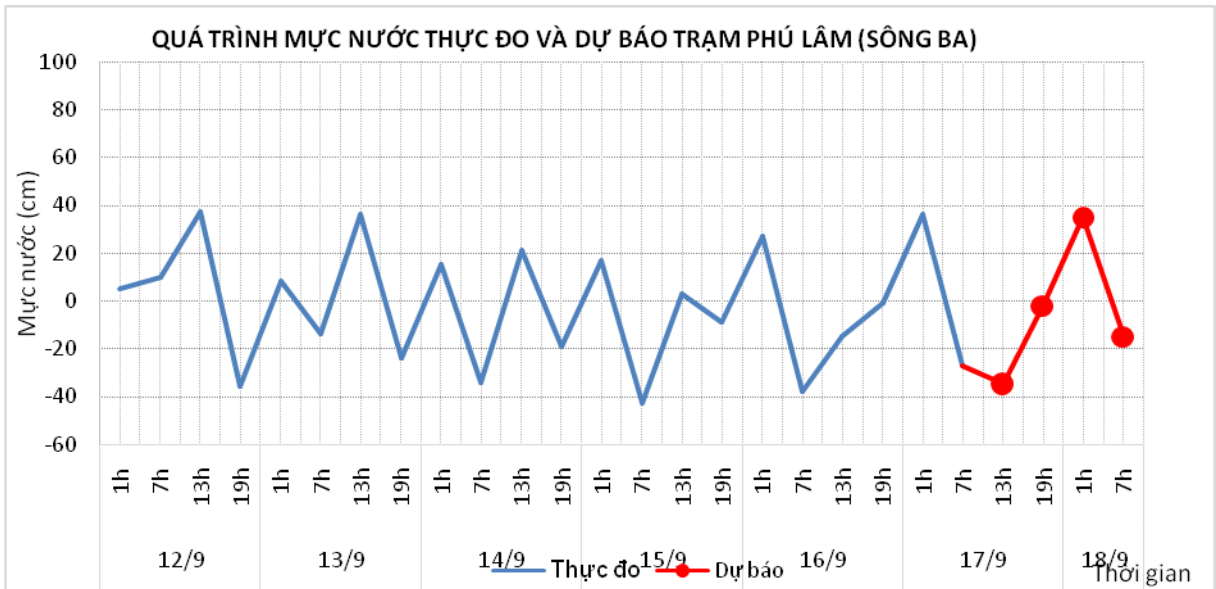
7.2. Lưu vực sông Ba

a. Diễn biến tình hình thủy văn đã qua

Mức nước thượng lưu có dao động, trung lưu dao động theo điều tiết hồ chứa, hạ lưu biến đổi theo triều.

b. Dự báo, cảnh báo

Mức nước thượng lưu có dao động, trung lưu dao động theo điều tiết hồ chứa



8. Khu vực Tây Nguyên

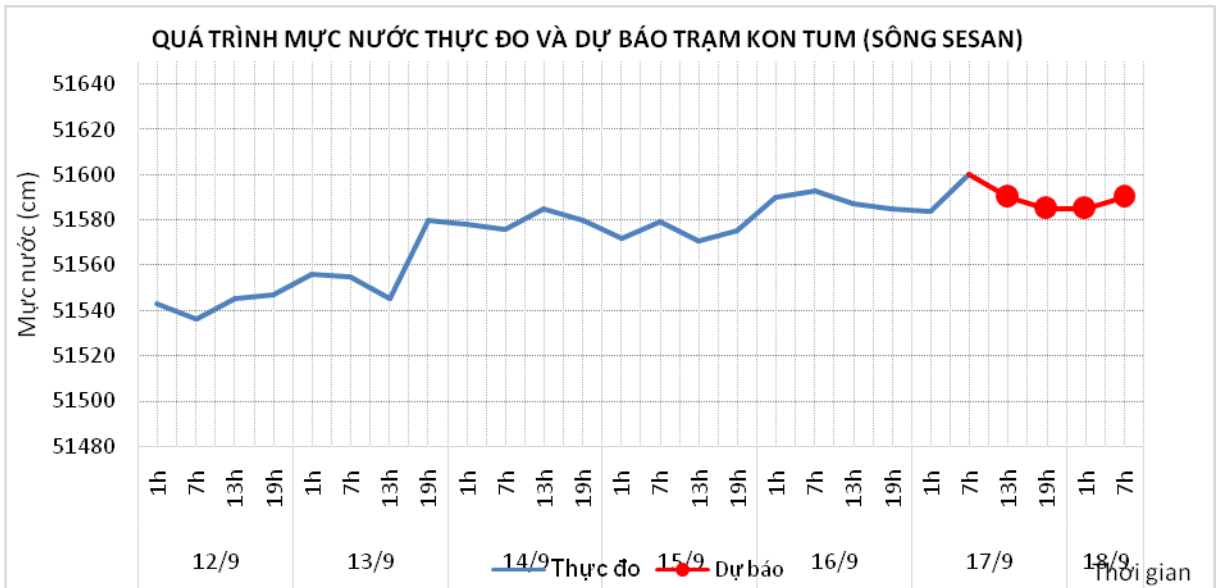
8.1. Lưu vực sông Sê San

a. Diễn biến tình hình thủy văn đã qua

Mức nước trên các sông dao động.

b. Dự báo, cảnh báo

Mức nước trên các sông dao động.



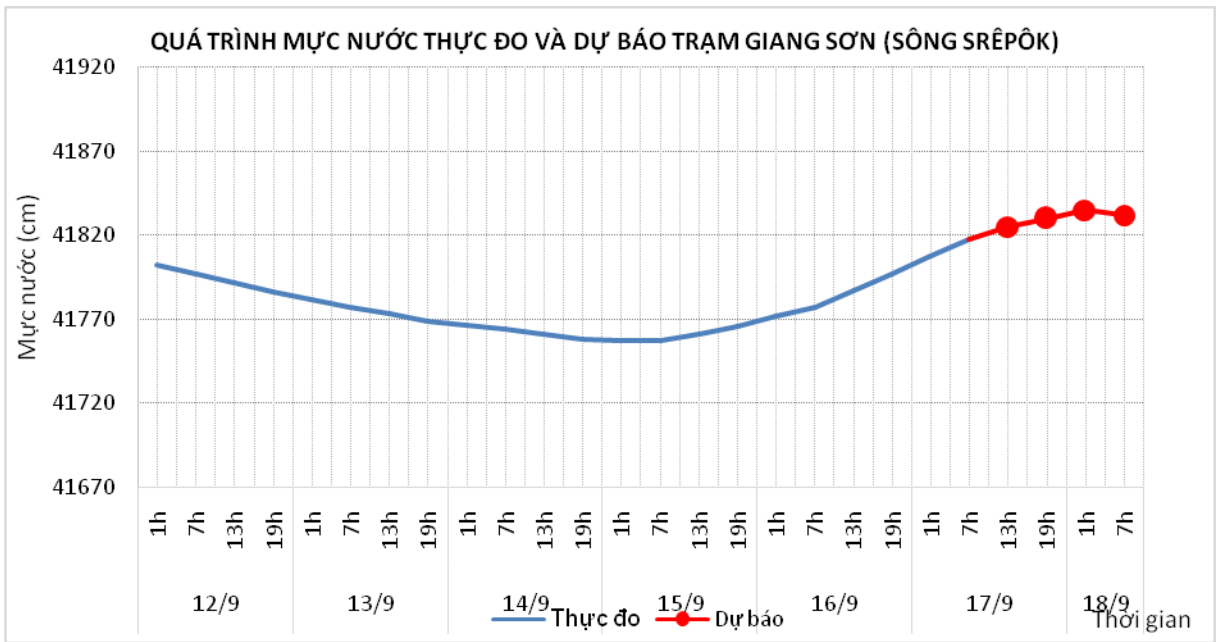
8.2. Lưu vực sông Srêpôk

a. Diễn biến tình hình thủy văn đã qua

Mức nước sông Krông Ana lên chậm; các sông khác dao động theo điều tiết của hồ chứa thủy điện.

b. Dự báo, cảnh báo

Mức nước sông Krông Ana tiếp tục lên chậm; các sông khác dao động theo điều tiết của hồ chứa thủy điện.



9. Khu vực Nam Bộ

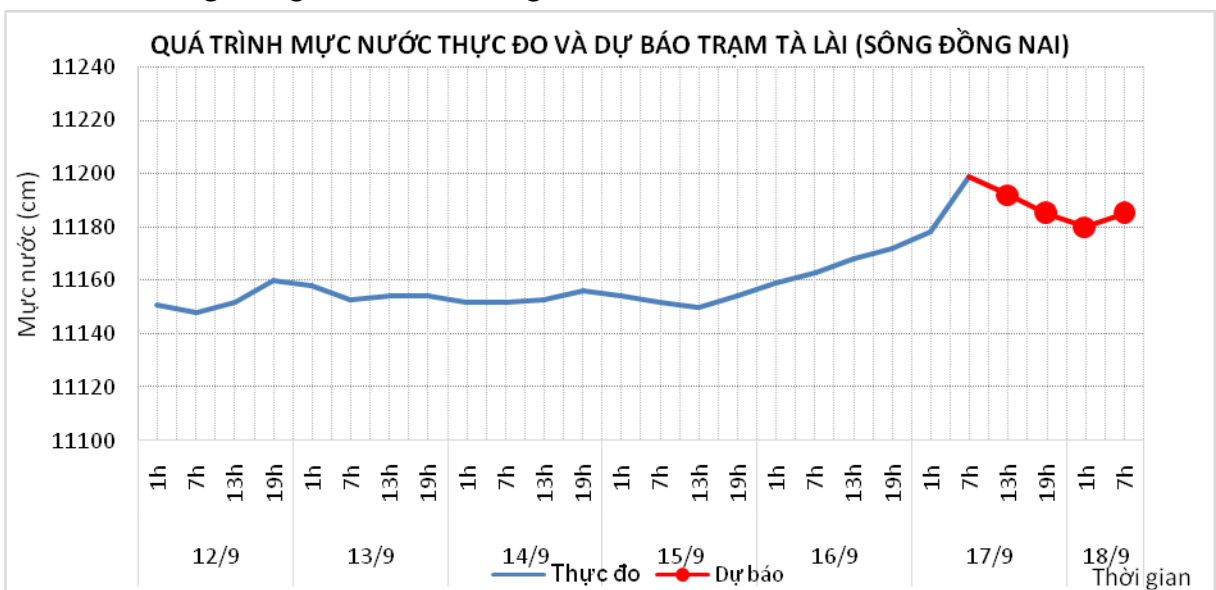
9.1. Lưu vực sông Đồng Nai

a. *Diễn biến tình hình thủy văn đã qua*

Mức nước sông Đồng Nai có dao động.

b. *Dự báo, cảnh báo*

Mức nước sông Đồng Nai có dao động.



9.2. Lưu vực sông Cửu Long

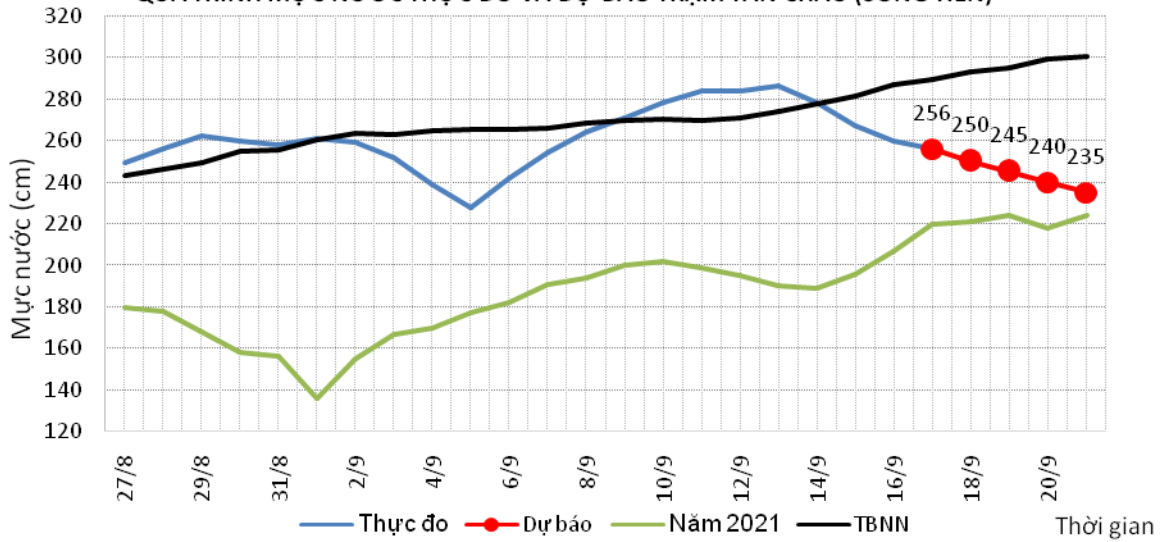
a. *Diễn biến tình hình thủy văn đã qua*

Mức nước sông Cửu Long đang xuống theo triều. Mức nước cao nhất ngày 16/9 trên sông Tiền tại Tân Châu 2,60m; trên sông Hậu tại Châu Đốc 2,37m.

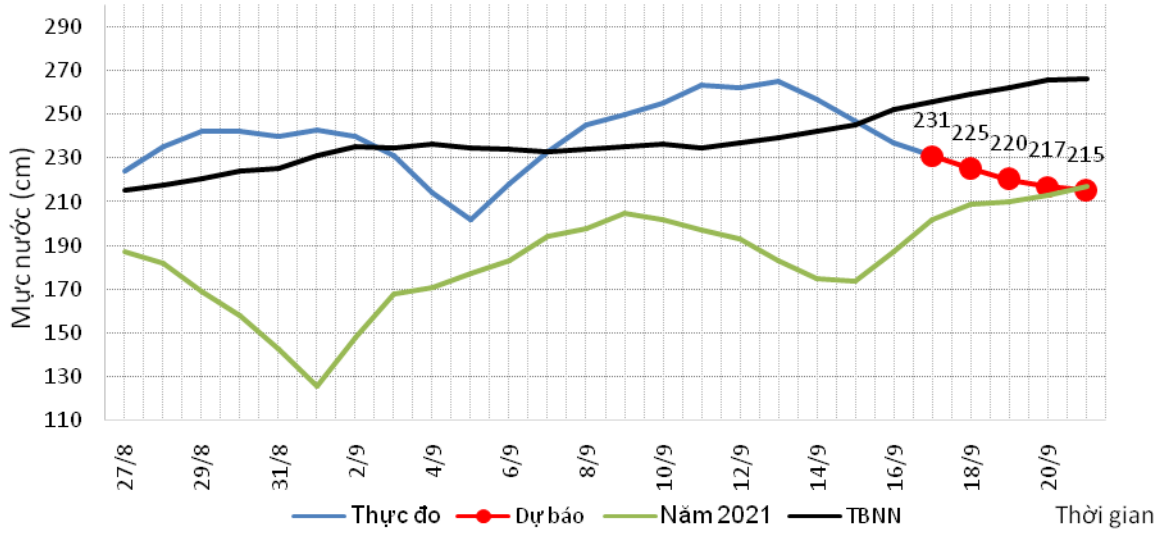
b. *Dự báo, cảnh báo*

Mức nước sông Cửu Long tiếp tục xuống. Đến ngày 21/9, mức nước cao nhất ngày tại Tân Châu ở mức 2,35m; tại Châu Đốc ở mức 2,15m.

QUÁ TRÌNH MỨC NƯỚC THỰC ĐO VÀ DỰ BÁO TRẠM TÂN CHÂU (SÔNG TIỀN)



QUÁ TRÌNH MỨC NƯỚC THỰC ĐO VÀ DỰ BÁO TRẠM CHÂU ĐỐC (SÔNG HẬU)



II. Bảng mực nước, lưu lượng thực đo và dự báo các trạm

Sông	Trạm	Mực nước thực đo (cm)				Mực nước dự báo (cm)							
		13h-16/09	19h-16/09	1h-17/09	7h-17/09	13h-17/09	19h-17/09	1h-18/09	7h-18/09	13h-18/09	19h-18/09	1h-19/09	7h-19/09
Đà	Hồ Hòa Bình (*)	1266	1978	1228	1575	1280 ↓	1950 ↑	1300 ↓	1350 ↑				
Thao	Yên Bái	2755	2758	2769	2773	2775 ↑	2780 ↑	2775 ↓	2770 ↓				
Thao	Phú Thọ	1412	1410	1409	1411	1410 ↓	1410 →	1410 →	1405 ↓				
Lô	Tuyên Quang	1630	1833	1954	1941	1900 ↓	1850 ↓	1780 ↓	1700 ↓				
Lô	Vụ Quang	778	809	824	1040	1150 ↑	1120 ↓	1070 ↓	1000 ↓				
Cầu	Đáp Cầu	129	120	95	78	115 ↑	105 ↓	90 ↓	75 ↓				
Thương	Phủ Lạng Thương	133	114	86	66	120 ↑	105 ↓	80 ↓	60 ↓				
Lục Nam	Lục Nam	127	97	64	46	110 ↑	95 ↓	65 ↓	55 ↓				
Thái Bình	Phả Lại	135	108	71	92	130 ↑	100 ↓	75 ↓	95 ↑	115 ↑	100 ↓		
Hồng	Hà Nội	224	216	202	202	210 ↑	220 ↑	240 ↑	260 ↑	265 ↑	250 ↓	240 ↓	230 ↓
Hoàng Long	Bến Đé	133	124	115	112	130 ↑	120 ↓	115 ↓	110 ↓				
Mã	Giàng	88	55	-4	149	100 ↓	55 ↓	-25 ↓	145 ↑	100 ↓	70 ↓		
Cả	Nam Đàn	142	135	112	147	135 ↓	120 ↓	85 ↓	135 ↑	110 ↓	90 ↓		
La	Linh Cảm	61	55	-23	120	85 ↓	65 ↓	-40 ↓	100 ↑				
Gianh	Mai Hóa	-1	20	-49	76	10 ↓	30 ↑	-60 ↓	65 ↑				
Hương	Kim Long	19	29	28	29	20 ↓	28 ↑	22 ↓	25 ↑				
Thu Bồn	Câu Lâu	21	31	44	22	15 ↓	40 ↑	42 ↑	25 ↓				
Trà Khúc	Trà Khúc	133	126	126	120	130 ↑	145 ↑	125 ↓	115 ↓				
Kôn	Thạnh Hòa	485	478	475	474	475 ↑	472 ↓	470 ↓	473 ↑				
Ba	Phú Lâm	-15	-1	36	-27	-35 ↓	-2 ↑	35 ↑	-15 ↓				
Đăkbla	Kon Tum	51587	51585	51584	51600	51590 ↓	51585 ↓	51585 →	51590 ↑				
Krông Ana	Giang Sơn	41787	41797	41808	41818	41825 ↑	41830 ↑	41835 ↑	41832 ↓				
Đồng Nai	Tà Lài	11168	11172	11178	11199	11192 ↓	11185 ↓	11180 ↓	11185 ↑				

Ghi chú: (*): Q m³/s

Khu vực Nam Bộ:

Sông	Trạm	Mức nước cao nhất ngày (cm)					
		Thực đo	Dự báo				
		16/09	17/09	18/09	19/09	20/09	21/09
Sông Tiền	Tân Châu	260 ↓	256 ↓	250 ↓	245 ↓	240 ↓	235 ↓
Sông Hậu	Châu Đốc	237 ↓	231 ↓	225 ↓	220 ↓	217 ↓	215 ↓

Tin phát lúc: 10h30'

Nơi nhận:

- Cơ quan, tổ chức;
- Lưu: VT, TVBB, TVTB.

Soạn tin

Nguyễn Thị Mai Hương

Người chịu trách nhiệm

ban hành bản tin
Bùi Đình Lập-Phùng Tiến Dũng