

Số: 228/DBQG_TV_1030

Hà Nội, ngày 16 tháng 8 năm 2022

BẢN TIN DỰ BÁO THỦY VĂN HẠN NGẮN

I. Diễn biến xu thế thủy văn

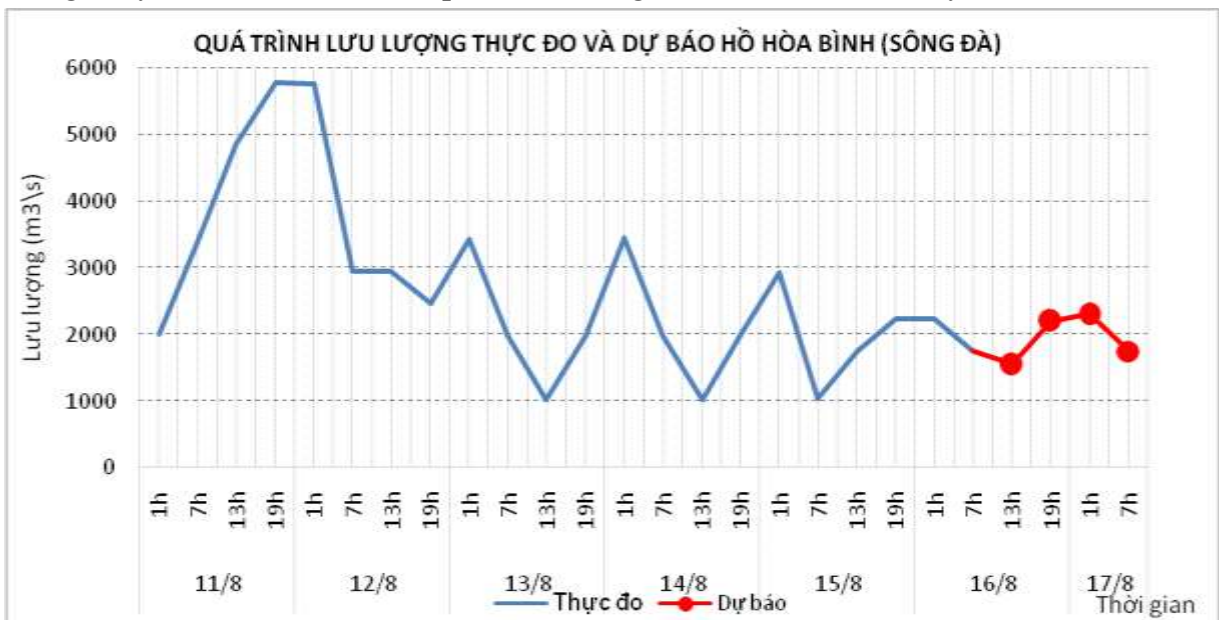
1. Khu vực Tây Bắc:

a. *Diễn biến tình hình thủy văn đã qua*

Dòng chảy đến hồ Hòa Bình dao động theo điều tiết của thủy điện Sơn La.

b. *Dự báo, cảnh báo*

Dòng chảy đến hồ Hòa Bình tiếp tục dao động theo điều tiết của thủy điện Sơn La.



2. Khu vực Việt Bắc:

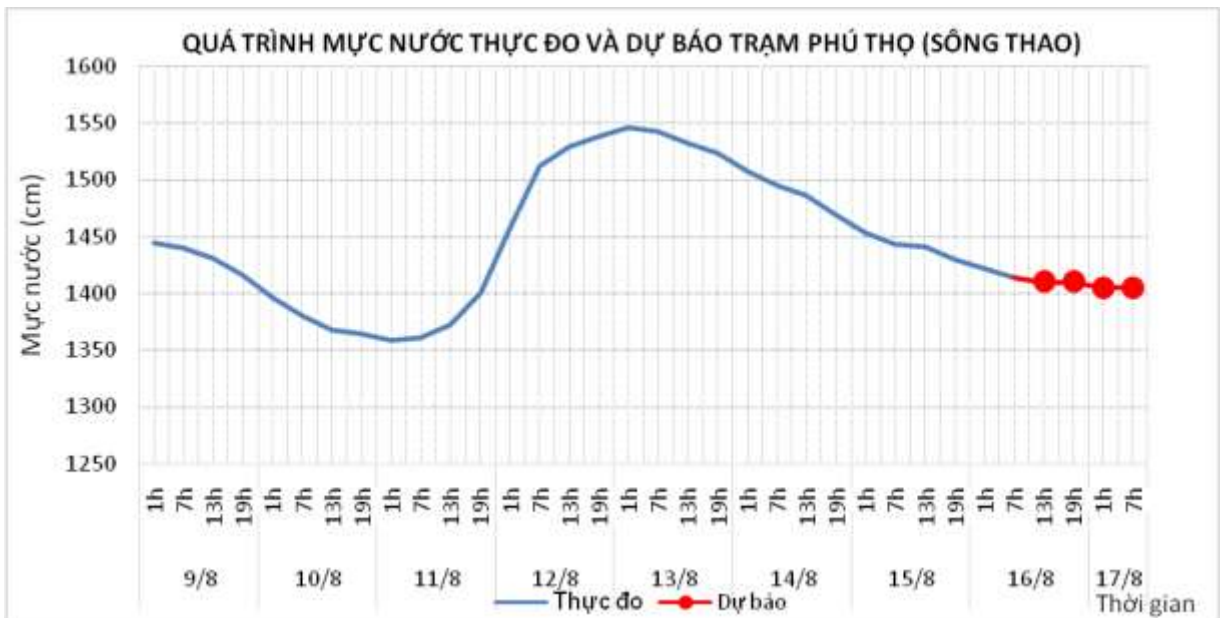
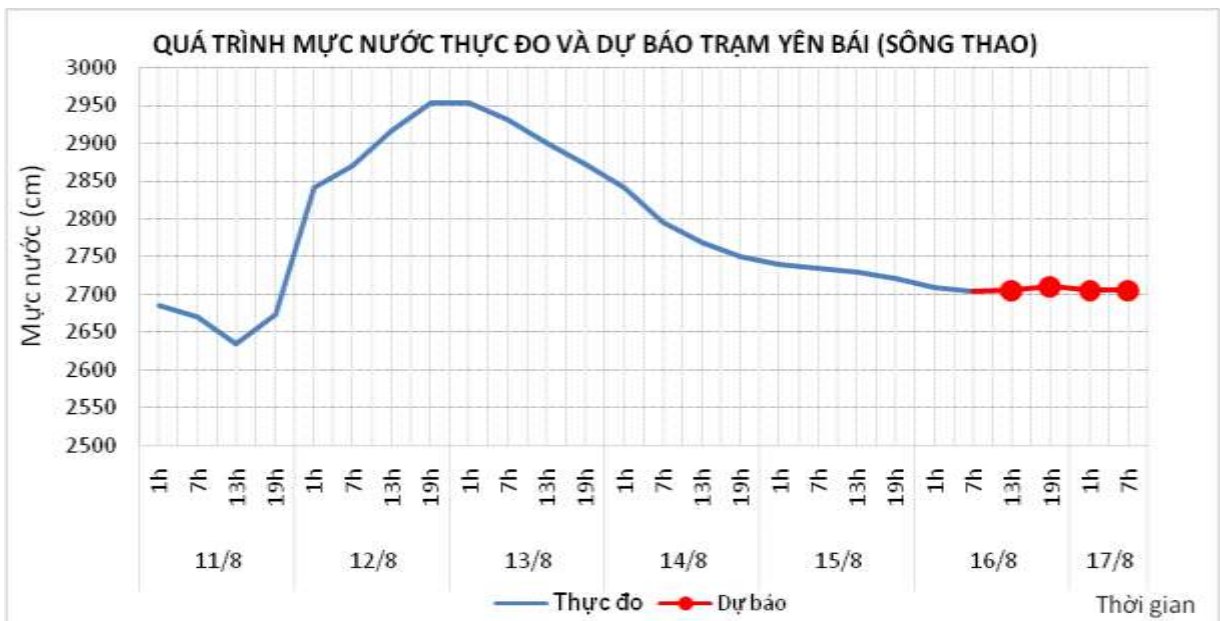
2.1. Lưu vực sông Thao

a. *Diễn biến tình hình thủy văn đã qua*

Mực nước trên sông Thao đang biến đổi chậm.

b. *Dự báo, cảnh báo*

Mực nước sông Thao tiếp tục biến đổi chậm.



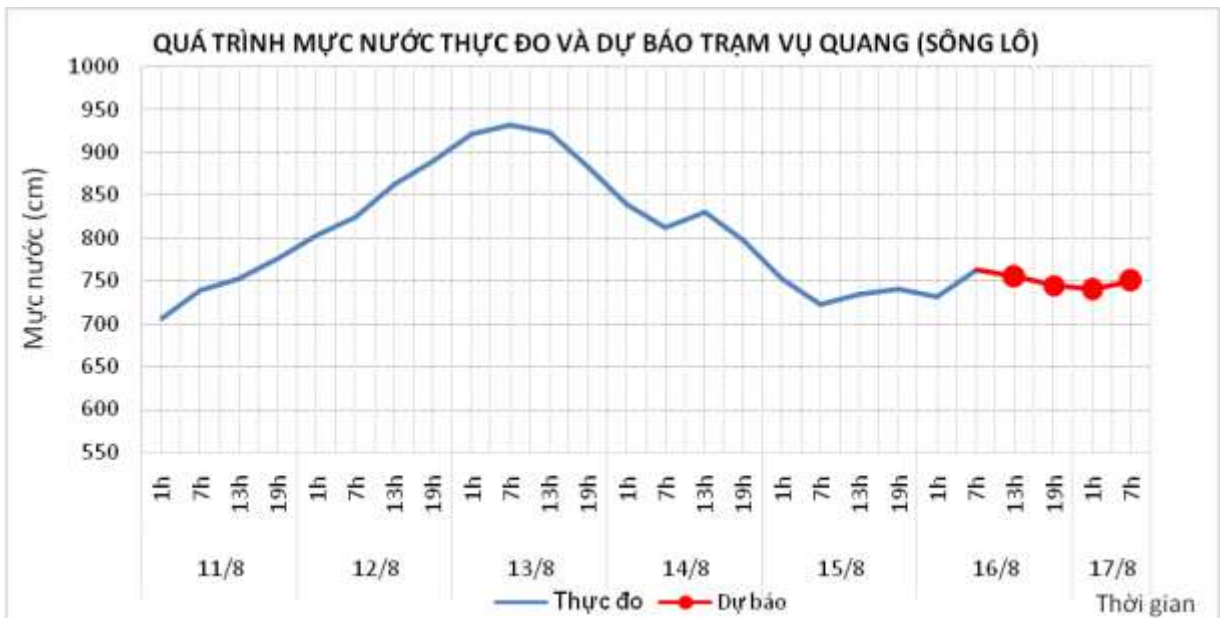
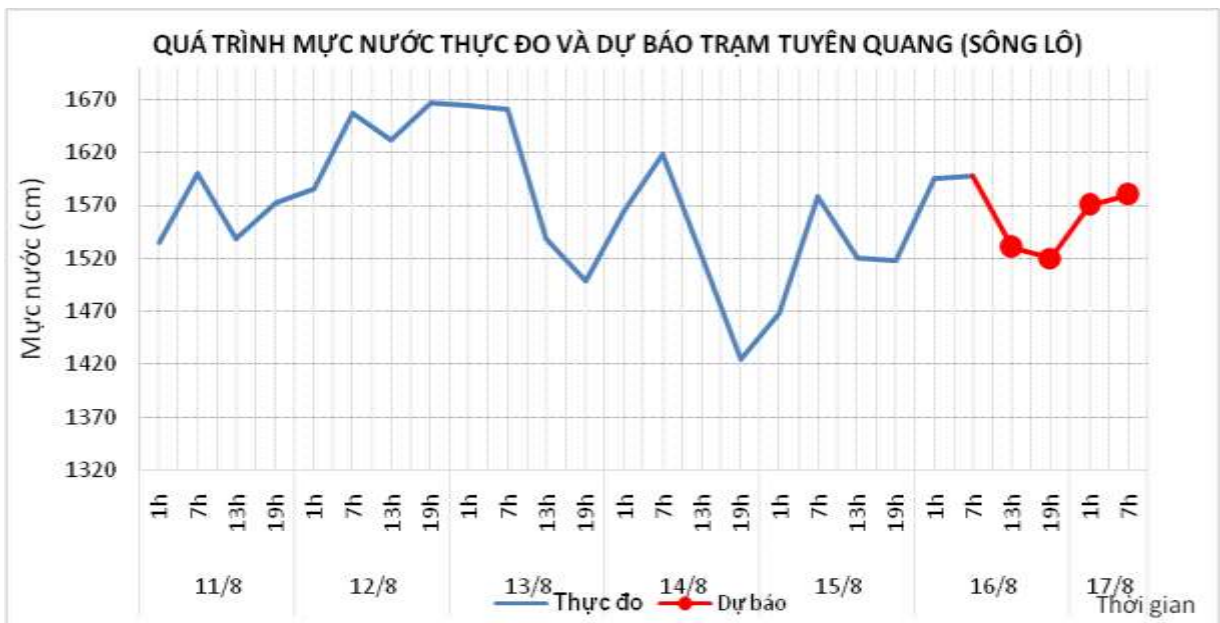
2.2. Lưu vực sông Lô

a. Diễn biến tình hình thủy văn đã qua

Mức nước hạ lưu sông Lô đang biến đổi chậm và chịu ảnh hưởng bởi điều tiết của các hồ thủy điện tuyến trên.

b. Dự báo, cảnh báo

Mức nước hạ lưu sông Lô tiếp tục biến đổi chậm và chịu ảnh hưởng bởi điều tiết của các hồ thủy điện tuyến trên.



3. Khu vực Đông Bắc

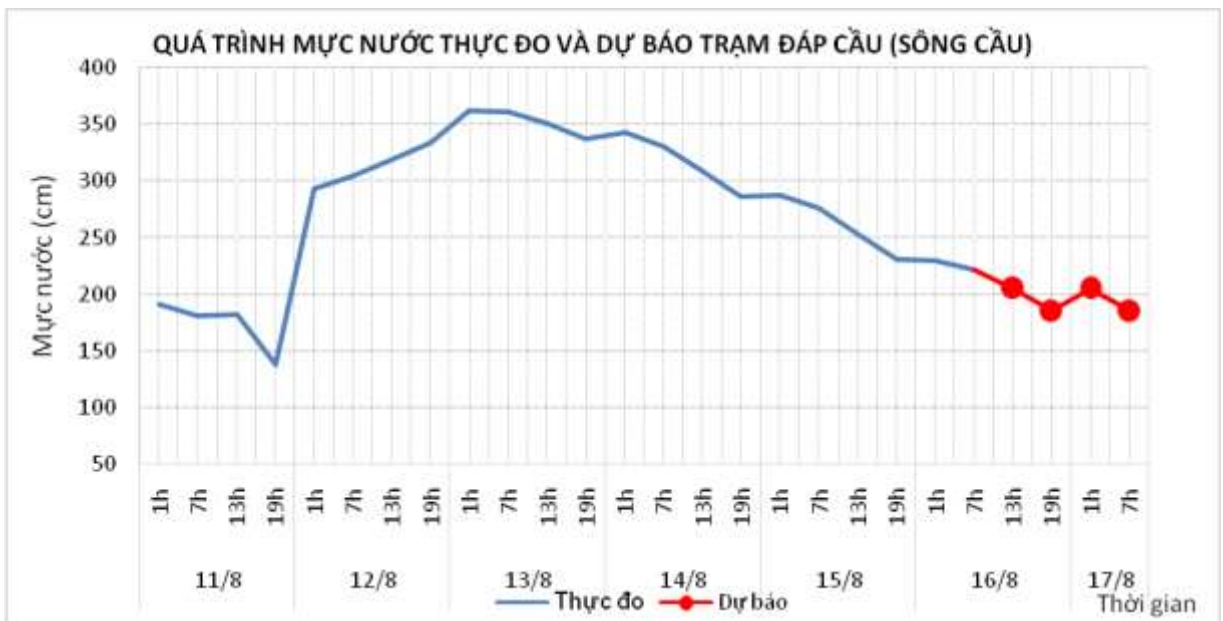
3.1. Lưu vực sông Cầu

a. Diễn biến tình hình thủy văn đã qua

Mức nước sông Cầu đang biến đổi chậm.

b. Dự báo, cảnh báo

Mức nước sông Cầu tiếp tục biến đổi chậm.



3.2. Lưu vực sông Thương

a. Diễn biến tình hình thủy văn đã qua

Mức nước sông Thương tại Phủ Lạng Thương đang biến đổi chậm.

b. Dự báo, cảnh báo

Mức nước sông Thương tại Phủ Lạng Thương tiếp tục biến đổi chậm.



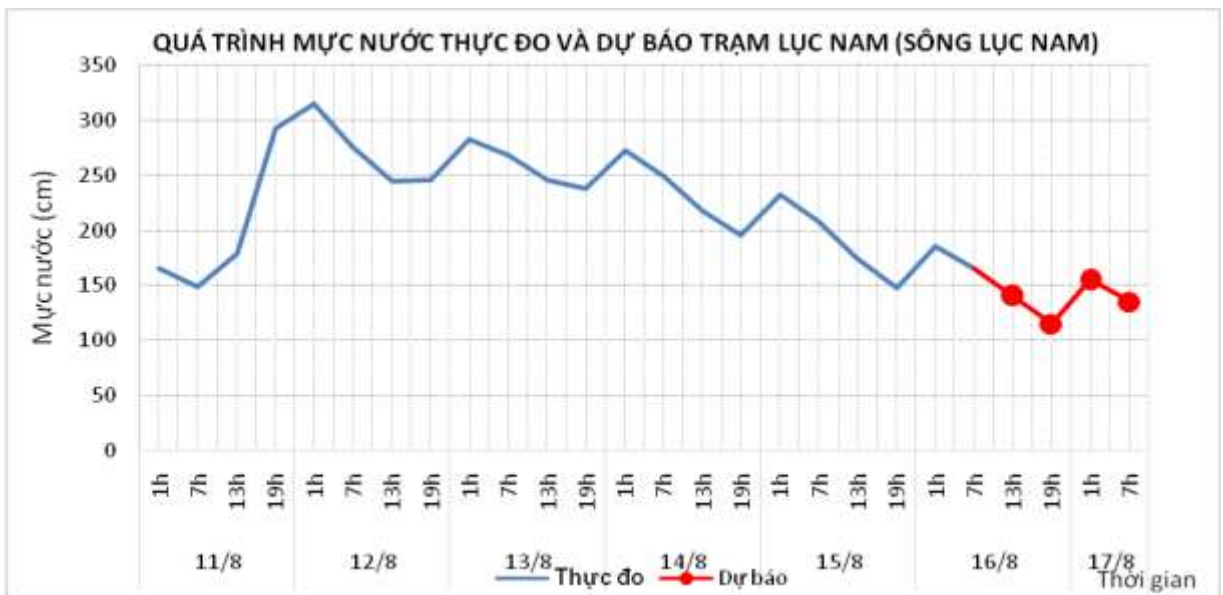
3.3. Lưu vực sông Lục Nam

a. Diễn biến tình hình thủy văn đã qua

Mức nước sông Lục Nam đang xuống chậm và chịu ảnh hưởng của thủy triều.

b. Dự báo, cảnh báo

Mức nước sông Lục Nam tiếp tục biến đổi chậm



4. Khu vực Đồng bằng Bắc Bộ

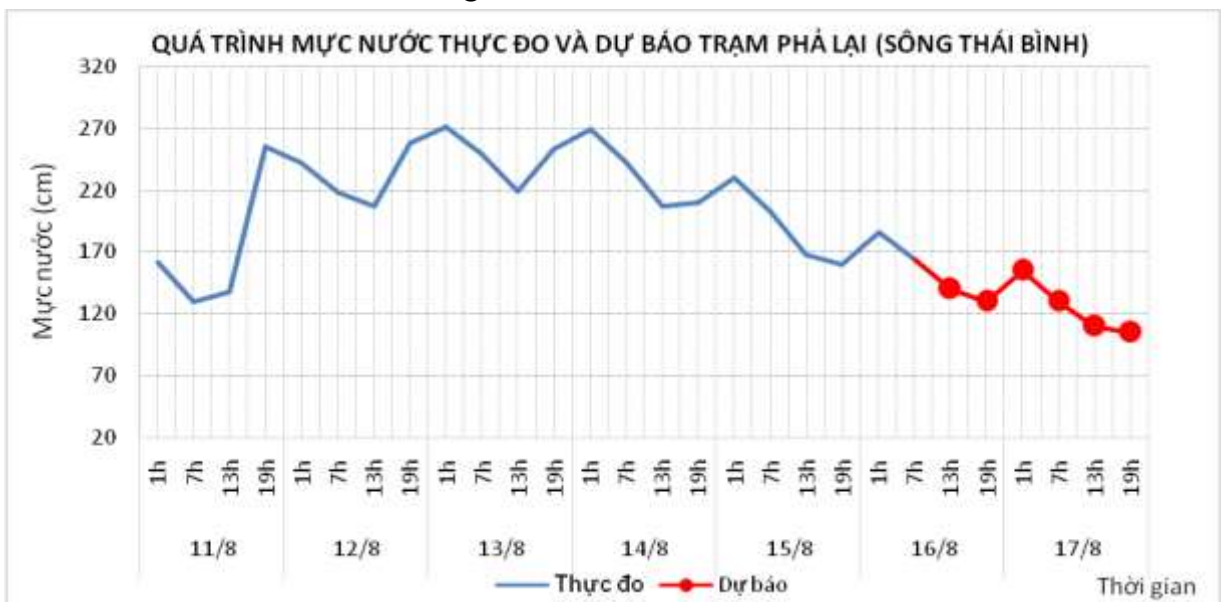
4.1. Lưu vực sông Thái Bình

a. Diễn biến tình hình thủy văn đã qua

Mức nước hạ lưu sông Thái Bình tại Phả Lại xuống chậm và chịu ảnh hưởng của thủy triều. Lúc 7h/16/8, mức nước tại trạm Phả Lại là 1,64m.

b. Dự báo, cảnh báo

Mức nước hạ lưu sông Thái Bình tại Phả Lại sẽ biến đổi chậm. Đến 19h/17/8, mức nước tại trạm Phả Lại có khả năng ở mức 1,05m.



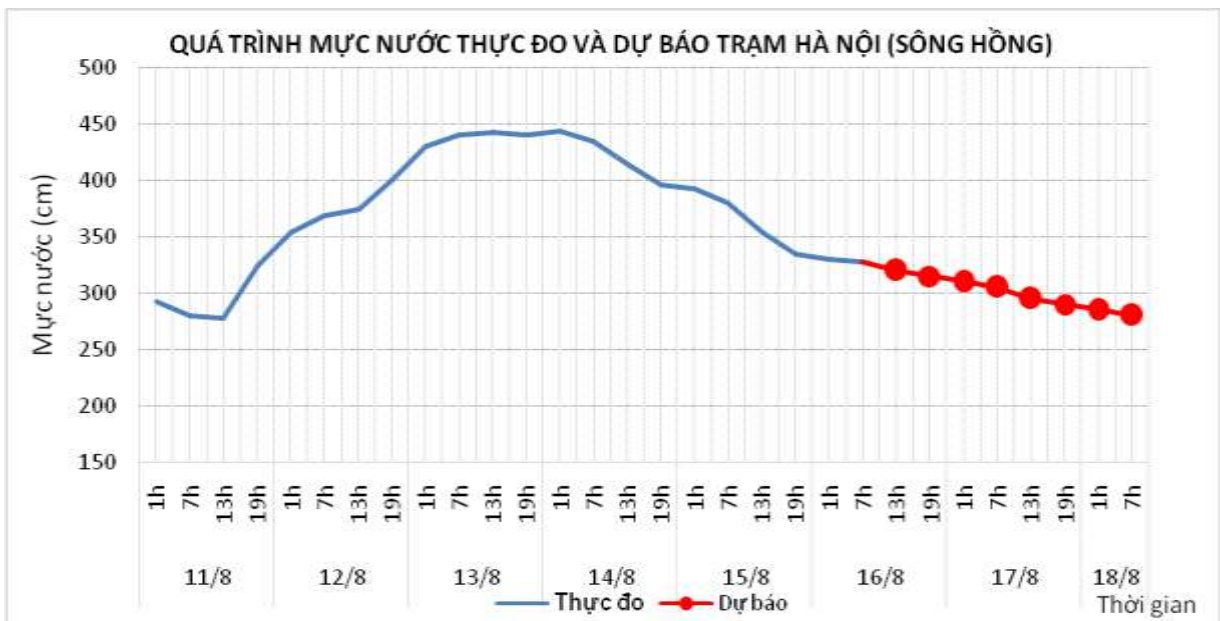
4.2. Lưu vực sông Hồng

a. Diễn biến tình hình thủy văn đã qua

Mức nước trên sông Hồng tại trạm Hà Nội đang xuống chậm. Lúc 7h/16/08, mức nước tại trạm Hà Nội là 3,28m.

b. Dự báo, cảnh báo

Mức nước trên sông Hồng tại trạm Hà Nội sẽ tiếp tục xuống chậm. Đến 7h/18/08 mức nước tại trạm Hà Nội có khả năng ở mức 2,80m.



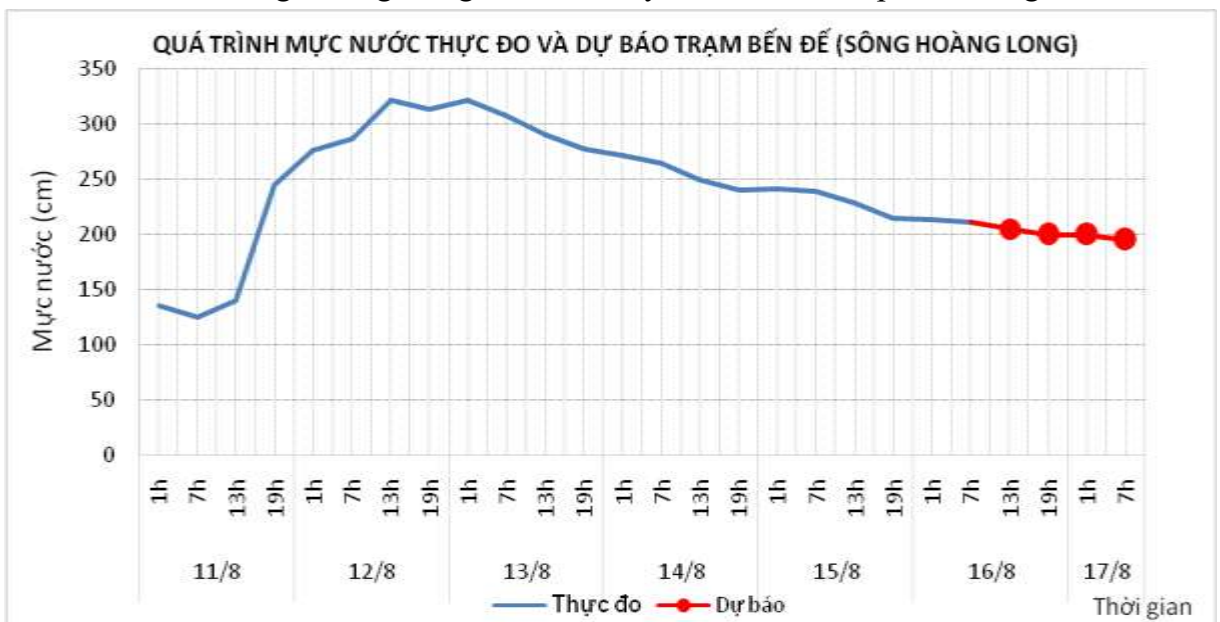
4.3. Lưu vực sông Hoàng Long

a. Diễn biến tình hình thủy văn đã qua

Mức nước trên sông Hoàng Long tại trạm thủy văn Bến Đé đang xuống chậm.

b. Dự báo, cảnh báo

Mức nước trên sông Hoàng Long tại trạm thủy văn Bến Đé tiếp tục xuống chậm.



5. Khu vực Bắc Trung Bộ

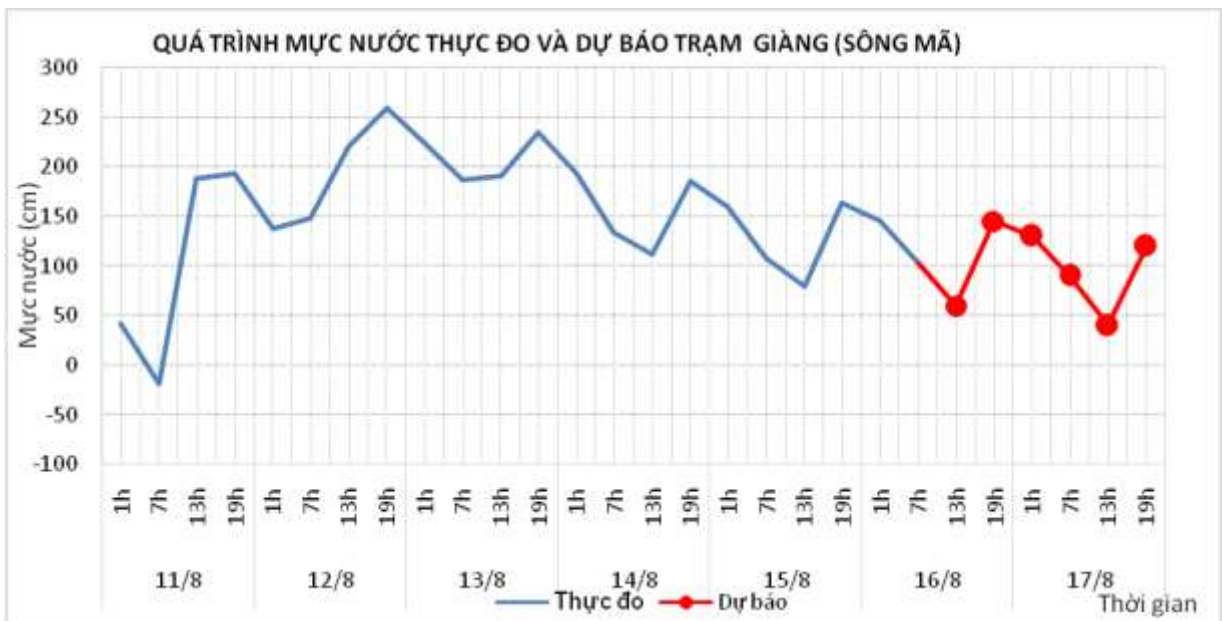
5.1. Lưu vực sông Mã

a. Diễn biến tình hình thủy văn đã qua

Mức nước trung, thượng lưu có dao động, hạ lưu tại Giàng biến đổi theo triều.

b. Dự báo, cảnh báo

Mức nước trung, thượng lưu có dao động, hạ lưu tại Giàng biến đổi theo triều.



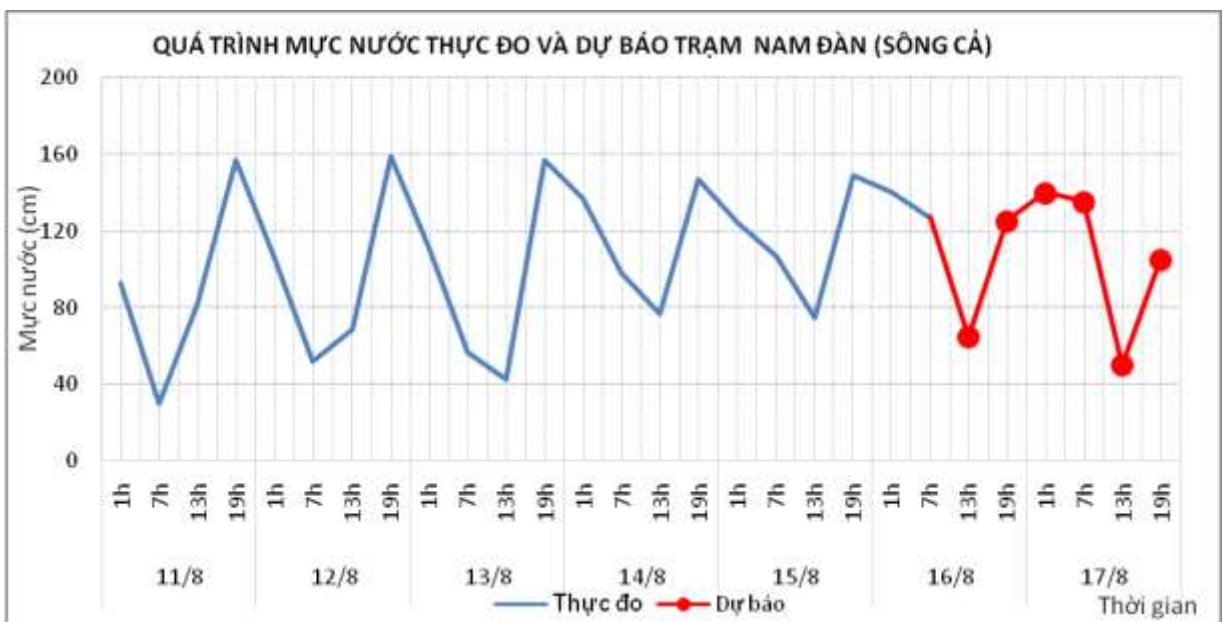
5.2. Lưu vực sông Cả

a. Diễn biến tình hình thủy văn đã qua

Mức nước thượng lưu sông Hiếu, sông Cả có dao động, trung lưu dao động theo điều tiết hồ chứa, hạ lưu biến đổi theo triều.

b. Dự báo, cảnh báo

Mức nước trung, thượng lưu dao động theo điều tiết hồ chứa, hạ lưu biến đổi theo triều.



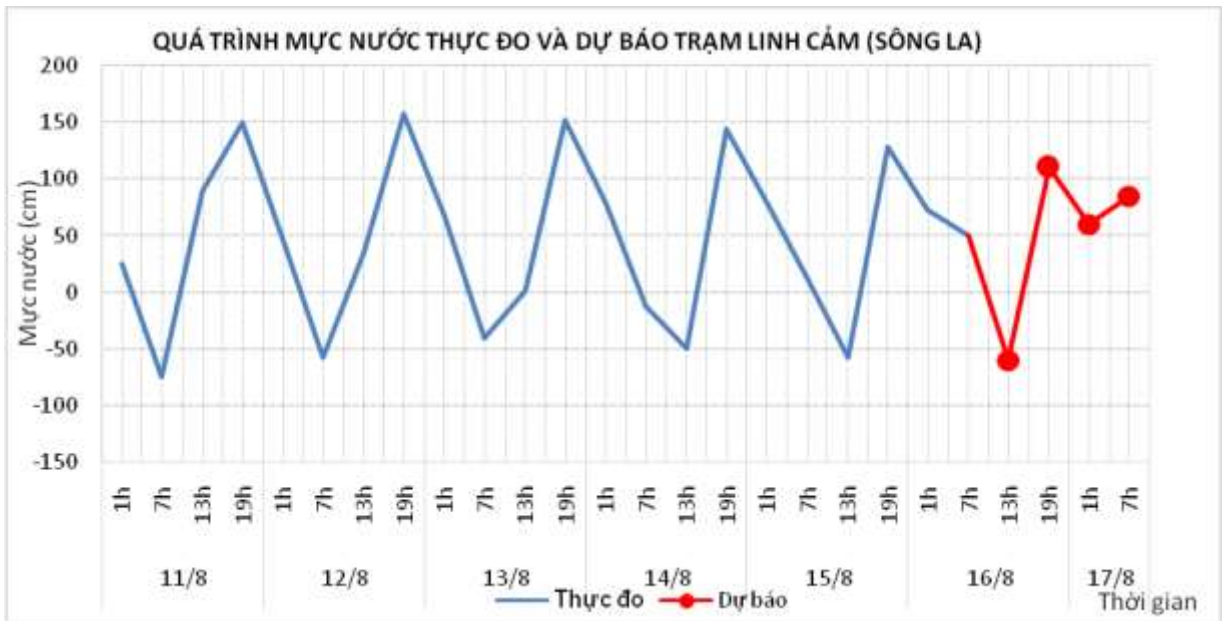
5.3. Lưu vực sông La

a. Diễn biến tình hình thủy văn đã qua

Mức nước sông Ngàn Sâu, Ngàn Phố biến đổi chậm, hạ lưu sông La dao động theo triều.

b. Dự báo, cảnh báo

Mức nước sông Ngàn Sâu, Ngàn Phố biến đổi chậm, hạ lưu sông La dao động theo triều.



6. Khu vực Trung Trung Bộ

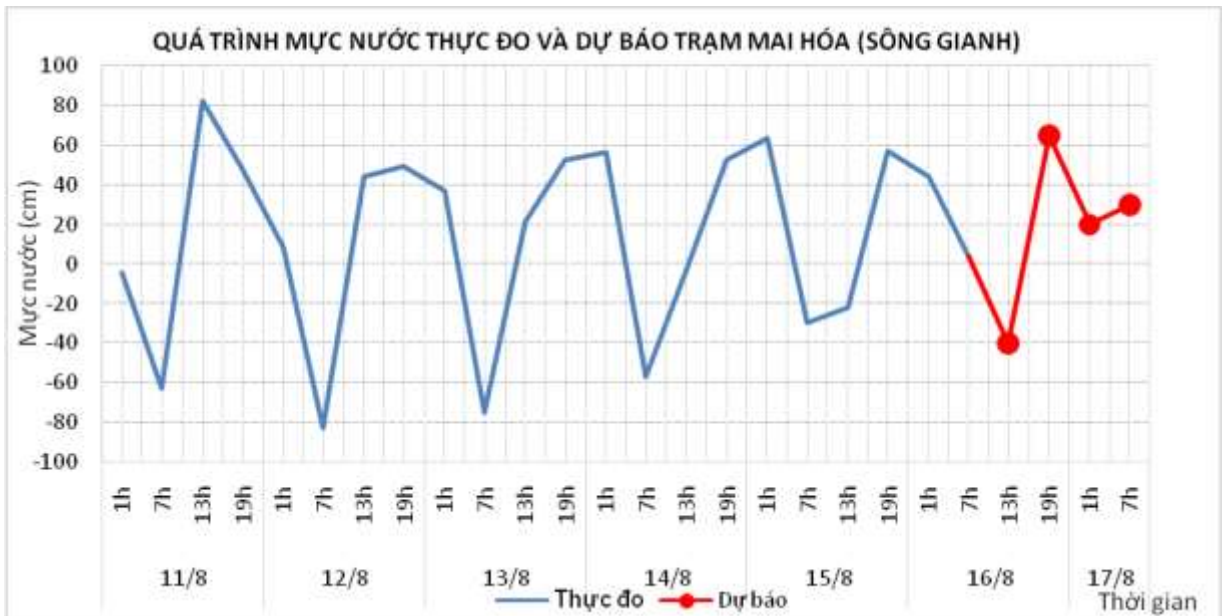
6.1. Lưu vực sông Gianh

a. Diễn biến tình hình thủy văn đã qua

Mức nước thượng lưu sông Gianh biến đổi chậm, hạ lưu dao động theo triều.

b. Dự báo, cảnh báo

Mức nước thượng lưu biến đổi chậm, hạ lưu dao động theo triều.



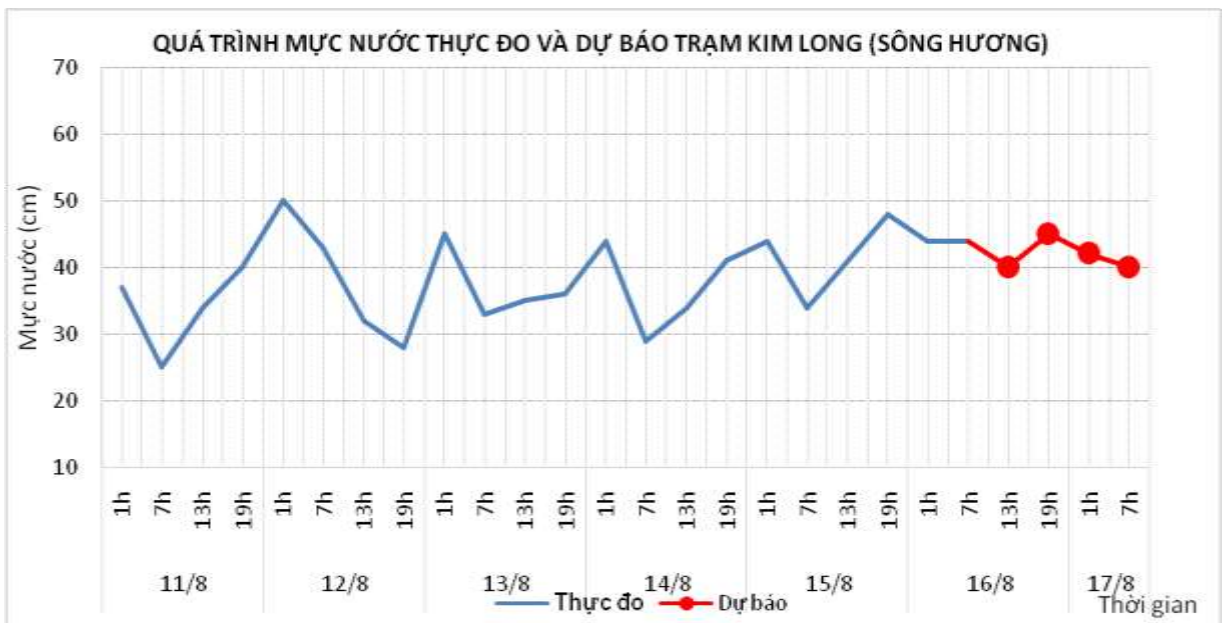
6.2. Lưu vực sông Hương

a. Diễn biến tình hình thủy văn đã qua

Mức nước dao động theo điều tiết hồ chứa.

b. Dự báo, cảnh báo

Mức nước dao động theo điều tiết hồ chứa.



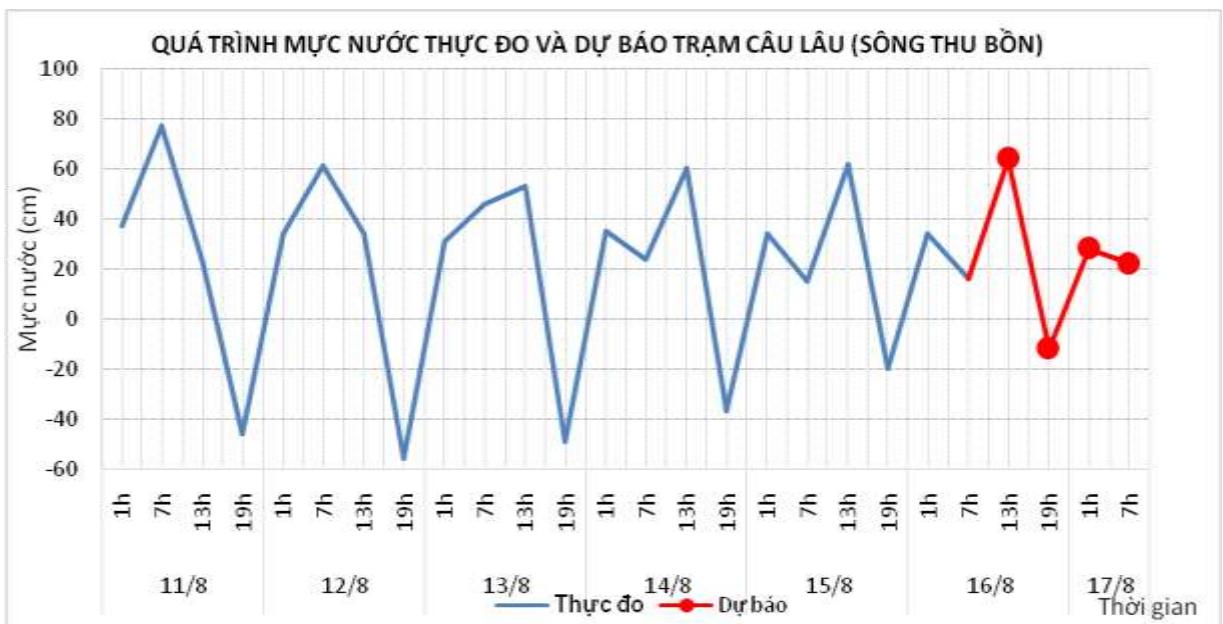
6.3. Lưu vực sông Vu Gia Thu Bồn

a. Diễn biến tình hình thủy văn đã qua

Mức nước sông Vu Gia-Thu Bồn biến đổi chậm.

b. Dự báo, cảnh báo

Mức nước biến đổi chậm.



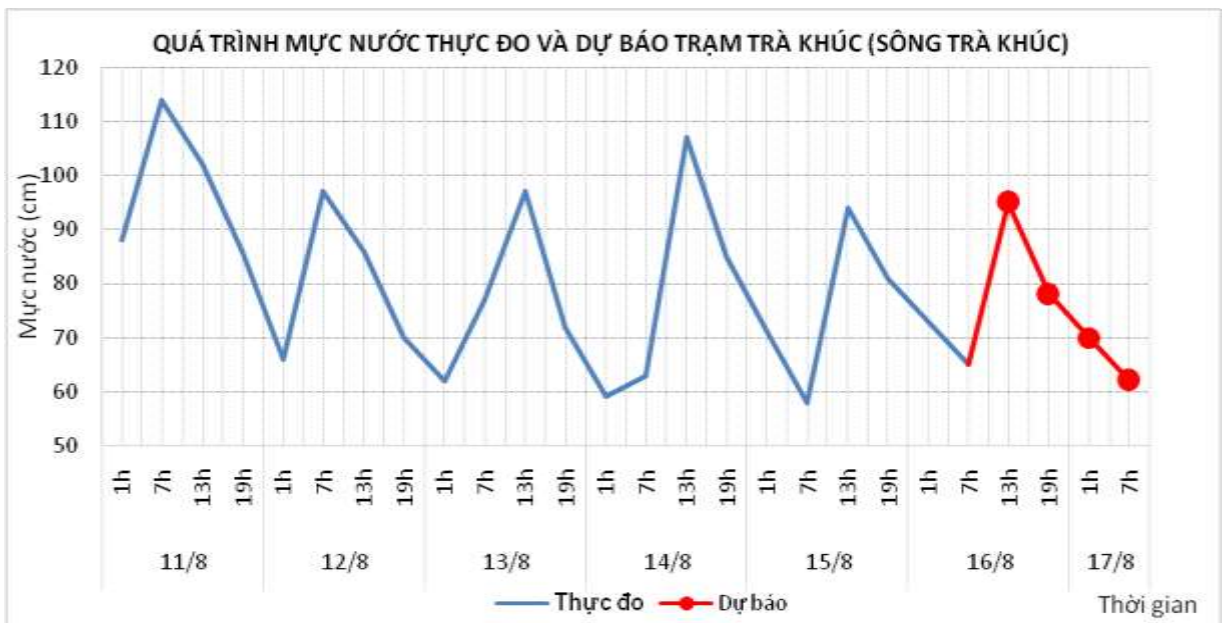
6.4. Lưu vực sông Trà Khúc

a. Diễn biến tình hình thủy văn đã qua

Mức nước sông Trà Khúc biến đổi chậm.

b. Dự báo, cảnh báo

Mức nước biến đổi chậm.



7. Khu vực Nam Trung Bộ

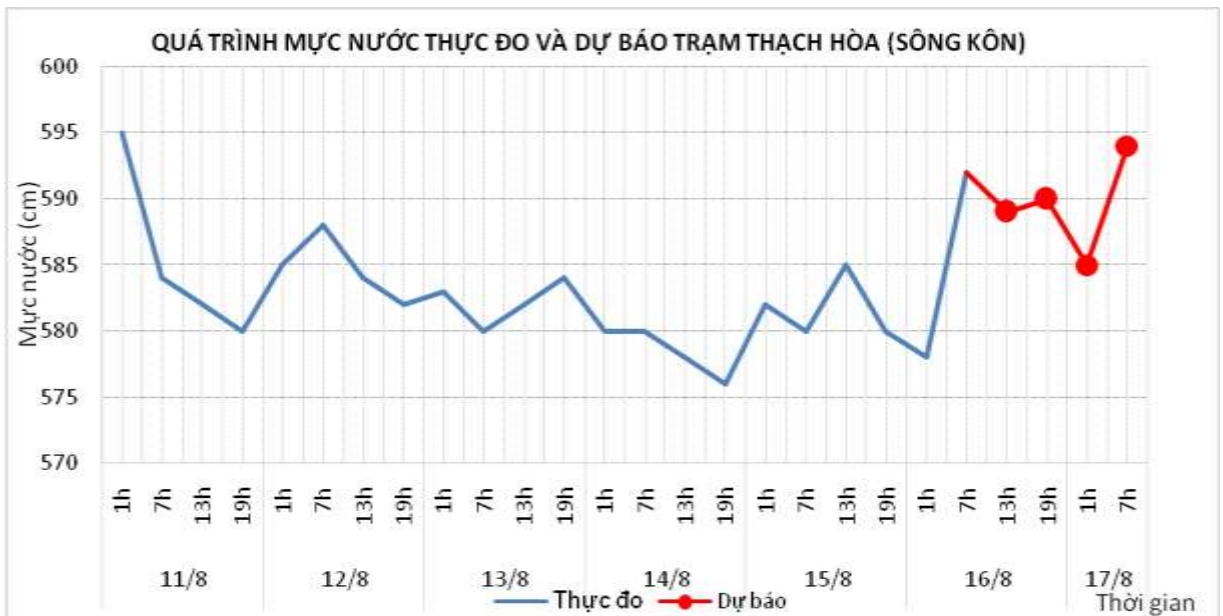
7.1. Lưu vực sông Kôn

a. Diễn biến tình hình thủy văn đã qua

Mức nước có dao động.

b. Dự báo, cảnh báo

Mức nước có dao động.



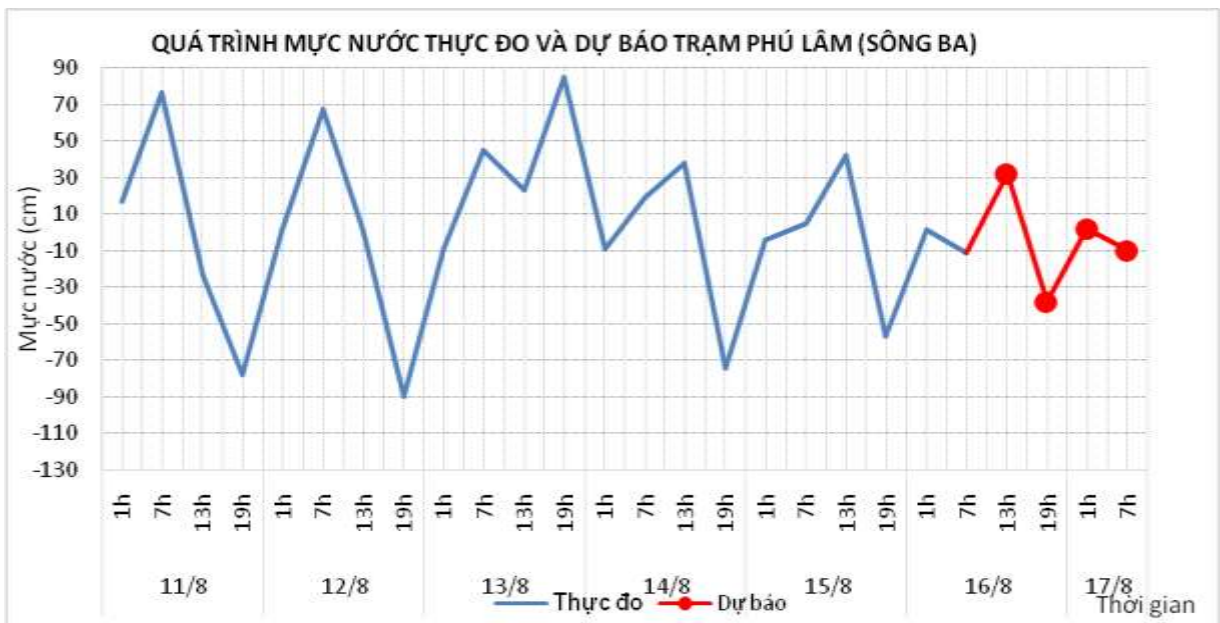
7.2. Lưu vực sông Ba

a. Diễn biến tình hình thủy văn đã qua

Mức nước thượng lưu mức nước có dao động, trung lưu dao động theo điều tiết hồ chứa, hạ lưu biến đổi theo triều.

b. Dự báo, cảnh báo

Mức nước thượng lưu có dao động, trung lưu dao động theo điều tiết hồ chứa.



8. Khu vực Tây Nguyên

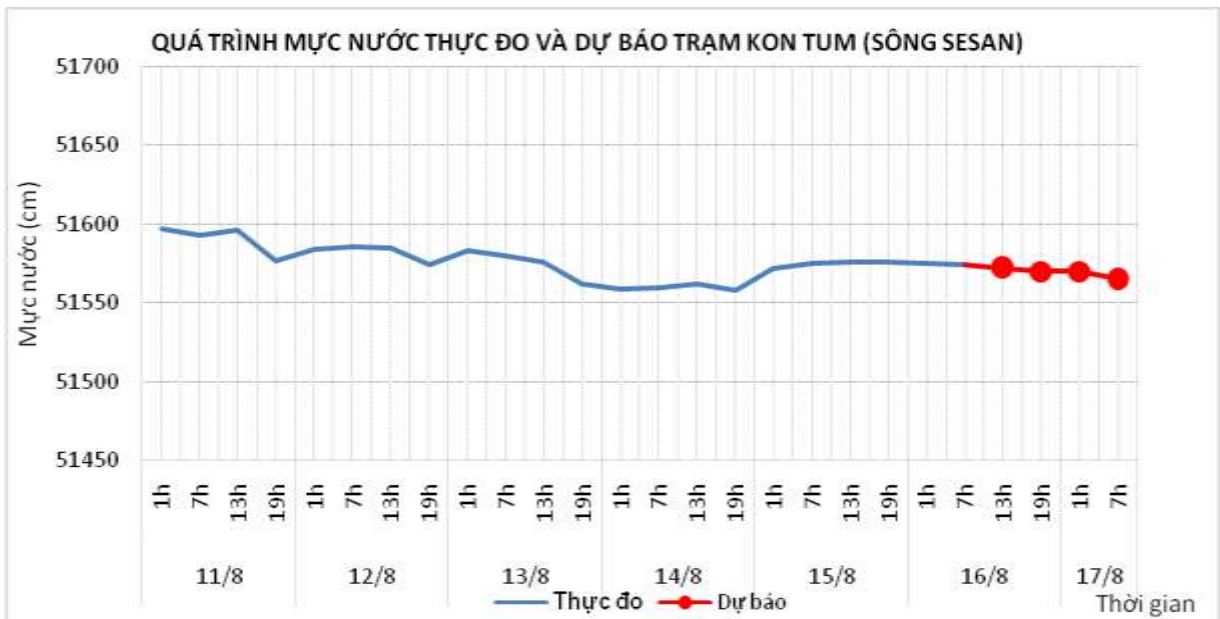
8.1. Lưu vực sông Sê San

a. Diễn biến tình hình thủy văn đã qua

Mức nước trên các sông có dao động.

b. Dự báo, cảnh báo

Mức nước trên các sông có dao động.



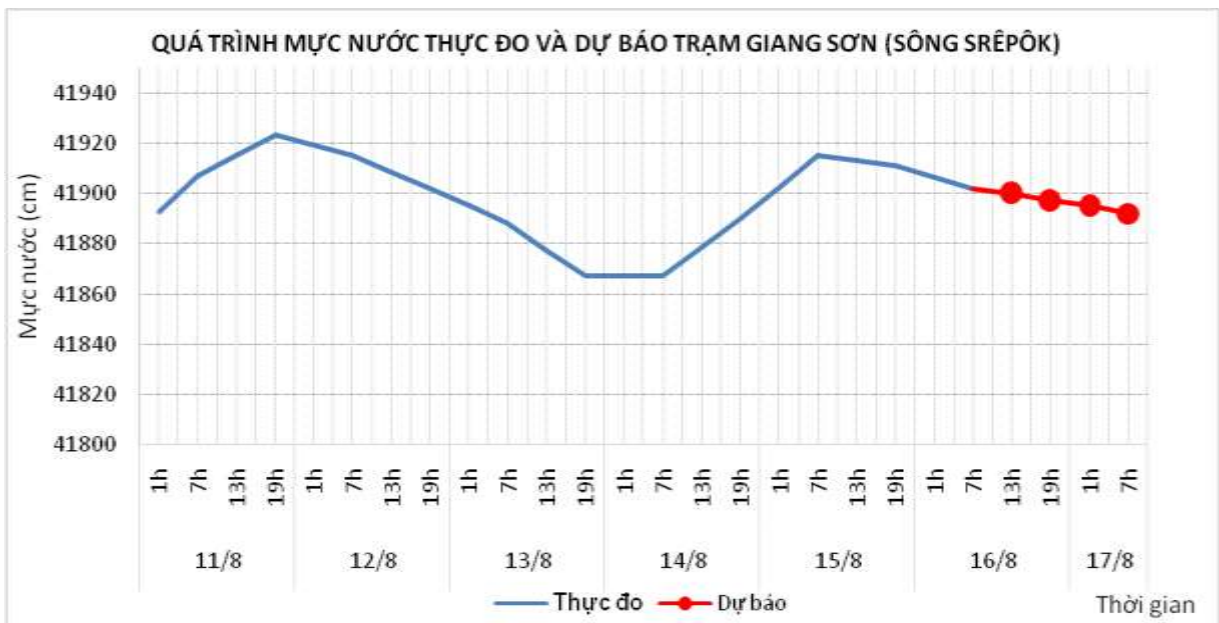
8.2. Lưu vực sông Srêpôk

a. Diễn biến tình hình thủy văn đã qua

Mức nước sông Krông Ana xuống chậm; các sông khác dao động theo điều tiết của hồ chứa thủy điện.

b. Dự báo, cảnh báo

Mức nước sông Krông Ana tiếp tục xuống chậm; các sông khác dao động theo điều tiết của hồ chứa thủy điện.



8.3. Các sông khác

a. Diễn biến tình hình thủy văn đã qua

Trên sông Cam Ly (Lâm Đồng) xuất hiện lũ, mực nước đỉnh lũ tại trạm Thanh Bình 831,80m (07h/16/8), dưới BĐ2 0,2m; hiện tại mực nước đang xuống dần, lúc 09h/16/8 tại Thanh Bình 831,49m, trên BĐ1 0,49m; các sông khác mực nước biến đổi chậm.

b. Dự báo, cảnh báo

Lũ trên sông Cam Ly xuống dần sau đó có khả năng lên trở lại; các sông khác mực nước có dao động.

Cảnh báo: Cần đề phòng sạt lở đất tại các vùng trũng thấp ven thượng nguồn sông Cam Ly thuộc khu vực huyện Lâm Hà (xã Mê Linh, TT Nam Ban); Khu vực thôn Kim Phát, xã Bình Thạnh, huyện Đức Trọng.

9. Khu vực Nam Bộ

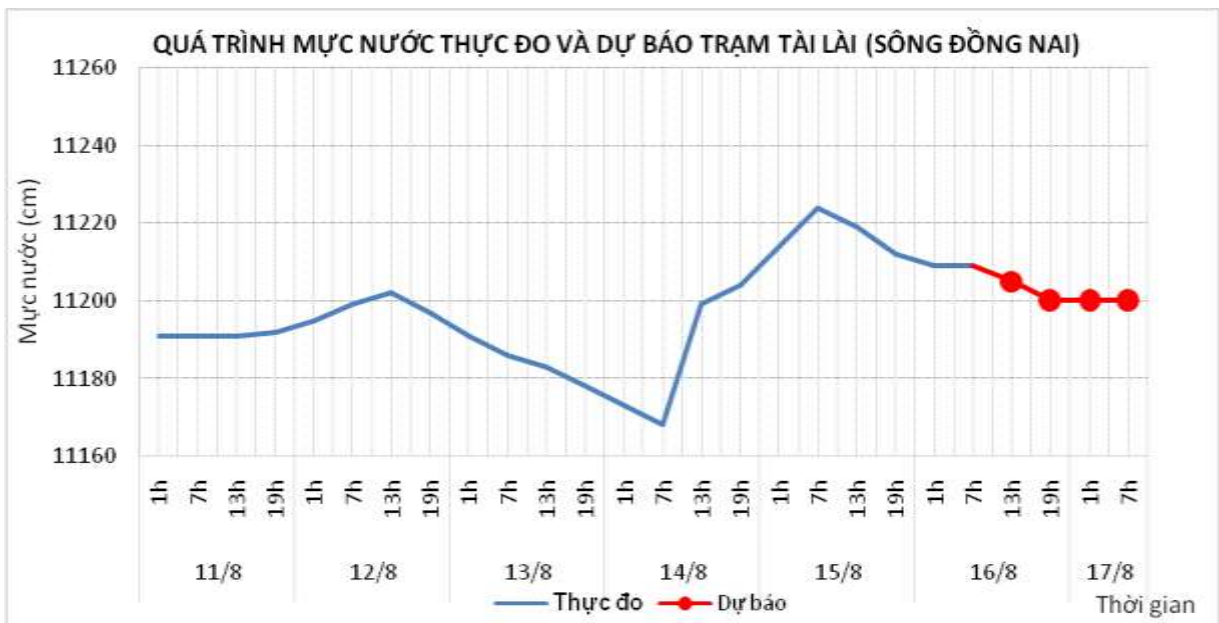
9.1. Lưu vực sông Đồng Nai

a. Diễn biến tình hình thủy văn đã qua

Mực nước trên sông Đồng Nai tại Tà Lài đang xuống, mực nước lúc 07h/16/8 tại Tà Lài ở mức 112,09m, trên BĐ1 0,09m.

b. Dự báo, cảnh báo

Mực nước tiếp tục xuống.



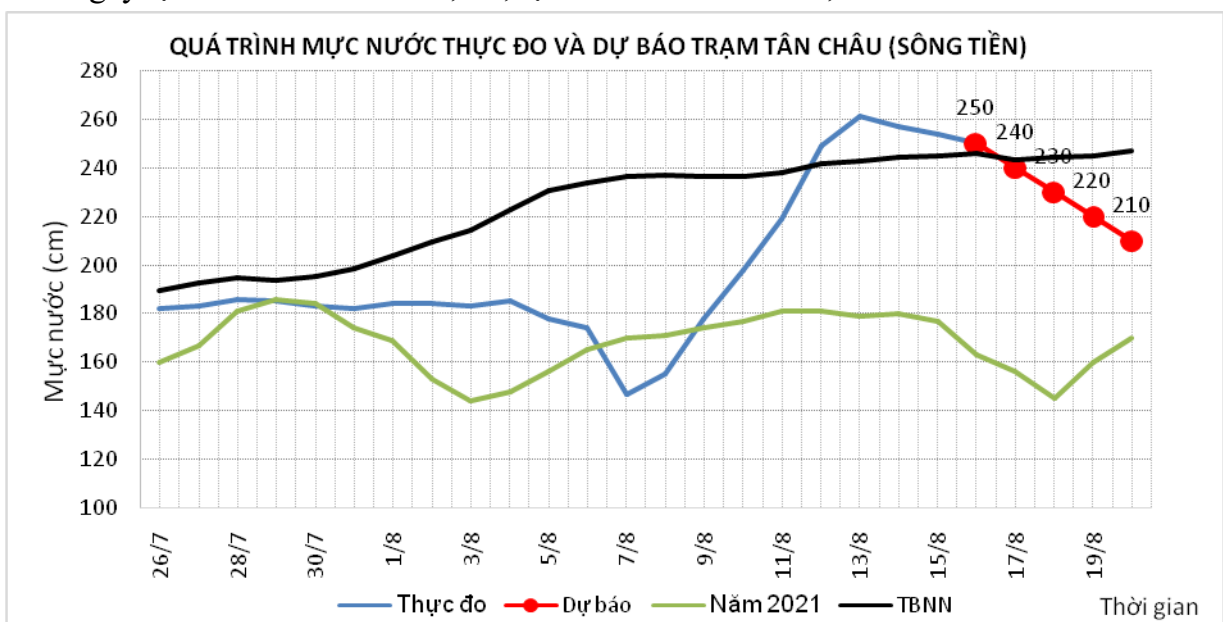
9.2. Lưu vực sông Cửu Long

a. Diễn biến tình hình thủy văn đã qua

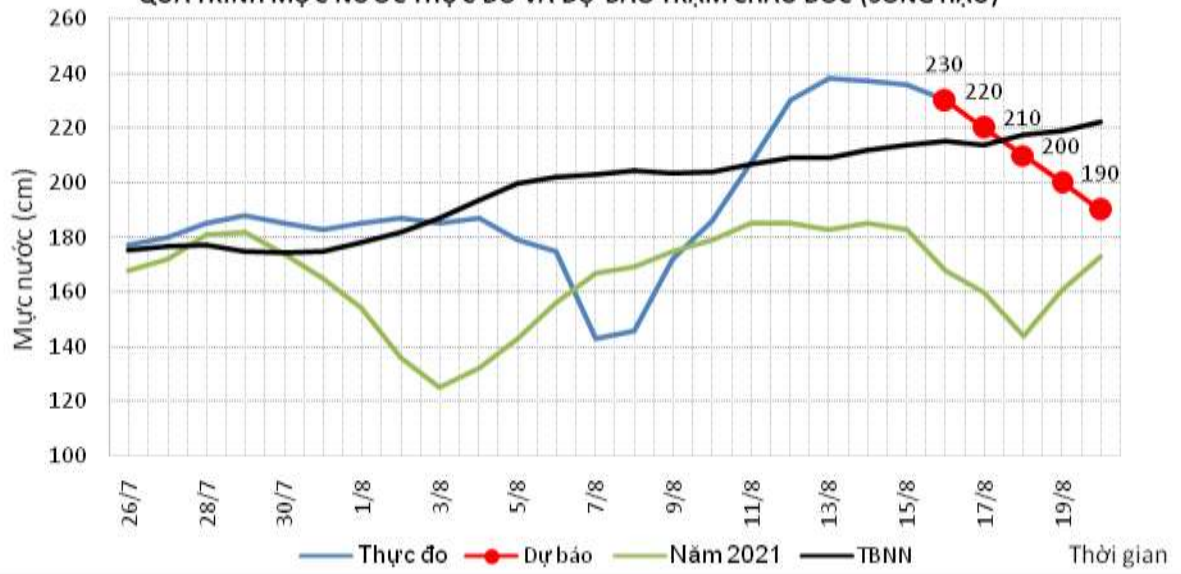
Mức nước đầu nguồn sông Cửu Long đang xuống. Mức nước cao nhất ngày 15/8 trên sông Tiền tại Tân Châu 2,54m; trên sông Hậu tại Châu Đốc 2,36m.

b. Dự báo, cảnh báo

Mức nước đầu nguồn sông Cửu Long tiếp tục xuống. Đến ngày 20/8, mức nước cao nhất ngày tại Tân Châu ở mức 2,1m; tại Châu Đốc ở mức 1,90m.



QUÁ TRÌNH MỨC NƯỚC THỰC ĐO VÀ DỰ BÁO TRẠM CHÂU ĐỐC (SÔNG HẬU)



II. Bảng mực nước, lưu lượng thực đo và dự báo các trạm

Sông	Trạm	Mực nước thực đo (cm)				Mực nước dự báo (cm)							
		13h-15/08	19h-15/08	1h-16/08	7h-16/08	13h-16/08	19h-16/08	1h-17/08	7h-17/08	13h-17/08	19h-17/08	1h-18/08	7h-18/08
Đà	Hồ Hòa Bình (*)	1755	2226	2227	1754	1550 ↓	2200 ↑	2300 ↑	1750 ↓				
Thao	Yên Bái	2729	2721	2708	2704	2705 ↑	2710 ↑	2705 ↓	2705 →				
Thao	Phú Thọ	1441	1430	1422	1414	1410 ↓	1410 →	1405 ↓	1405 →				
Lô	Tuyên Quang	1520	1518	1595	1598	1530 ↓	1520 ↓	1570 ↑	1580 ↑				
Lô	Vụ Quang	734	740	732	763	755 ↓	745 ↓	740 ↓	750 ↑				
Câu	Đáp Cầu	253	231	230	222	205 ↓	185 ↓	205 ↑	185 ↓				
Thương	Phủ Lạng Thương	202	177	193	186	165 ↓	145 ↓	165 ↑	155 ↓				
Lục Nam	Lục Nam	174	148	186	166	140 ↓	115 ↓	155 ↑	135 ↓				
Thái Bình	Phả Lại	168	160	186	164	140 ↓	130 ↓	155 ↑	130 ↓	110 ↓	105 ↓		
Hồng	Hà Nội	354	334	330	328	320 ↓	315 ↓	310 ↓	305 ↓	295 ↓	290 ↓	285 ↓	280 ↓
Hoàng Long	Bến Đẽ	228	215	214	211	205 ↓	200 ↓	200 →	195 ↓				
Mã	Giàng	80	164	146	103	60 ↓	145 ↑	130 ↓	90 ↓	40 ↓	120 ↑		
Cả	Nam Đàn	75	149	140	127	65 ↓	125 ↑	140 ↑	135 ↓	50 ↓	105 ↑		
La	Linh Cảm	-58	128	73	50	-60 ↓	110 ↑	60 ↓	85 ↑				
Gianh	Mai Hóa	-22	57	44	4	-40 ↓	65 ↑	20 ↓	30 ↑				
Hương	Kim Long	41	48	44	44	40 ↓	45 ↑	42 ↓	40 ↓				
Thu Bồn	Câu Lâu	62	-20	34	16	64 ↑	-12 ↓	28 ↑	22 ↓				
Trà Khúc	Trà Khúc	94	81	73	65	95 ↑	78 ↓	70 ↓	62 ↓				
Kôn	Thanh Hòa	585	580	578	592	589 ↓	590 ↑	585 ↓	594 ↑				
Ba	Phú Lâm	42	-57	1	-11	32 ↑	-38 ↓	2 ↑	-10 ↓				
Đăkbla	Kon Tum	51576	51576	51575	51574	51572 ↓	51570 ↓	51570 →	51565 ↓				
Krông Ana	Giang Sơn	41915	41911	41906	41902	41900 ↓	41897 ↓	41895 ↓	41892 ↓				
Đồng Nai	Tà Lài	11219	11212	11209	11209	11205 ↓	11200 ↓	11200 →	11200 →				

Ghi chú: (*): Q m³/s

Khu vực Nam Bộ:

Sông	Trạm	Mức nước cao nhất ngày (cm)							
		Thực đo	Dự báo						
		15/08	16/08	17/08	18/08	19/08	20/08		
Sông Tiền	Tân Châu	254 ↓	250 ↓	240 ↓	230 ↓	220 ↓	210 ↓		
Sông Hậu	Châu Đốc	236 ↓	230 ↓	220 ↓	210 ↓	200 ↓	190 ↓		

Tin phát lúc: 10h30'

Nơi nhận:

- Cơ quan, tổ chức;
- Lưu: VT, TVBB, TVTB.

Soạn Tin

Nguyễn Ngọc Hoa

Người chịu trách nhiệm**ban hành bản tin**

Bùi Đình Lập-Phùng Tiến Dũng