

Số: 222/DBQG_TV_1030

Hà Nội, ngày 10 tháng 8 năm 2022

BẢN TIN DỰ BÁO THỦY VĂN HẠN NGẮN

I. Diễn biến xu thế thủy văn

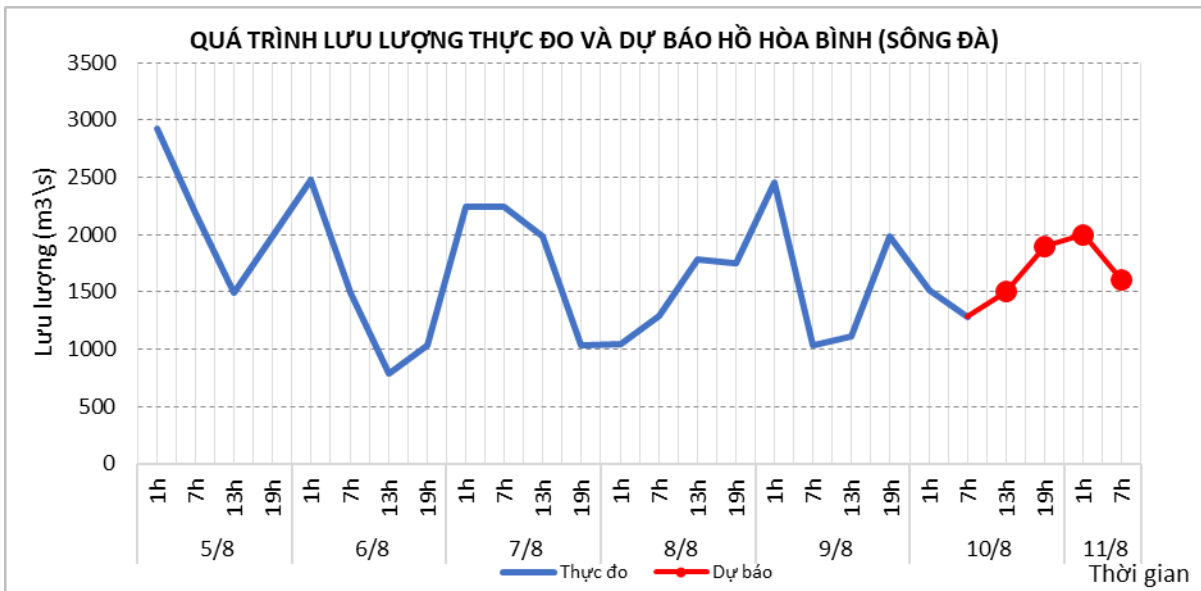
1. Khu vực Tây Bắc:

a. Diễn biến tình hình thủy văn đã qua

Dòng chảy đến hồ Hòa Bình dao động theo điều tiết của thủy điện Sơn La.

b. Dự báo, cảnh báo

Dòng chảy đến hồ Hòa Bình tiếp tục dao động theo điều tiết của thủy điện Sơn La.



2. Khu vực Việt Bắc:

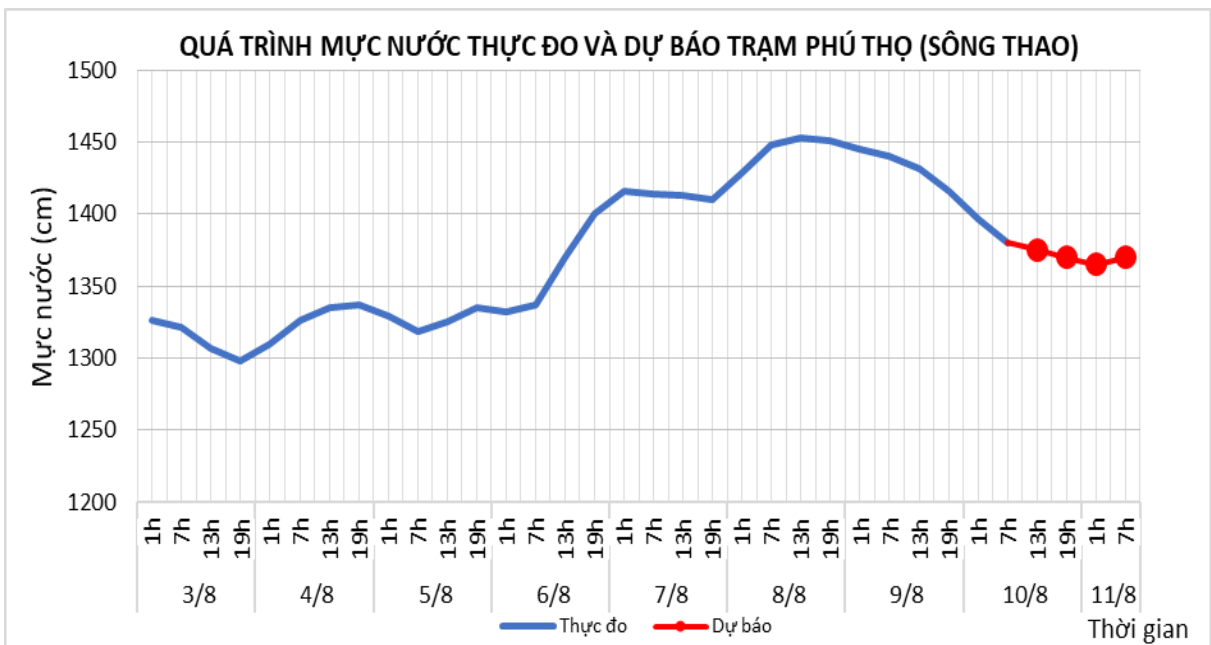
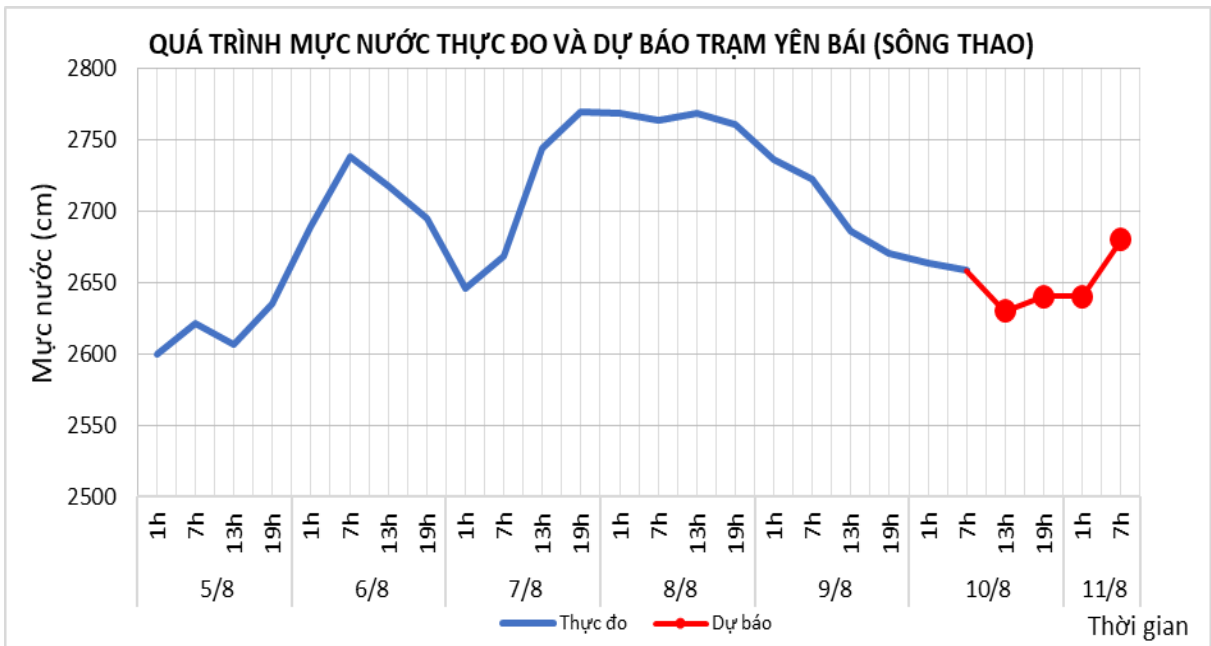
2.1. Lưu vực sông Thao

a. Diễn biến tình hình thủy văn đã qua

Trên sông Thao mực nước đang biến đổi chậm

b. Dự báo, cảnh báo

Mực nước sông Thao sẽ lên chậm.



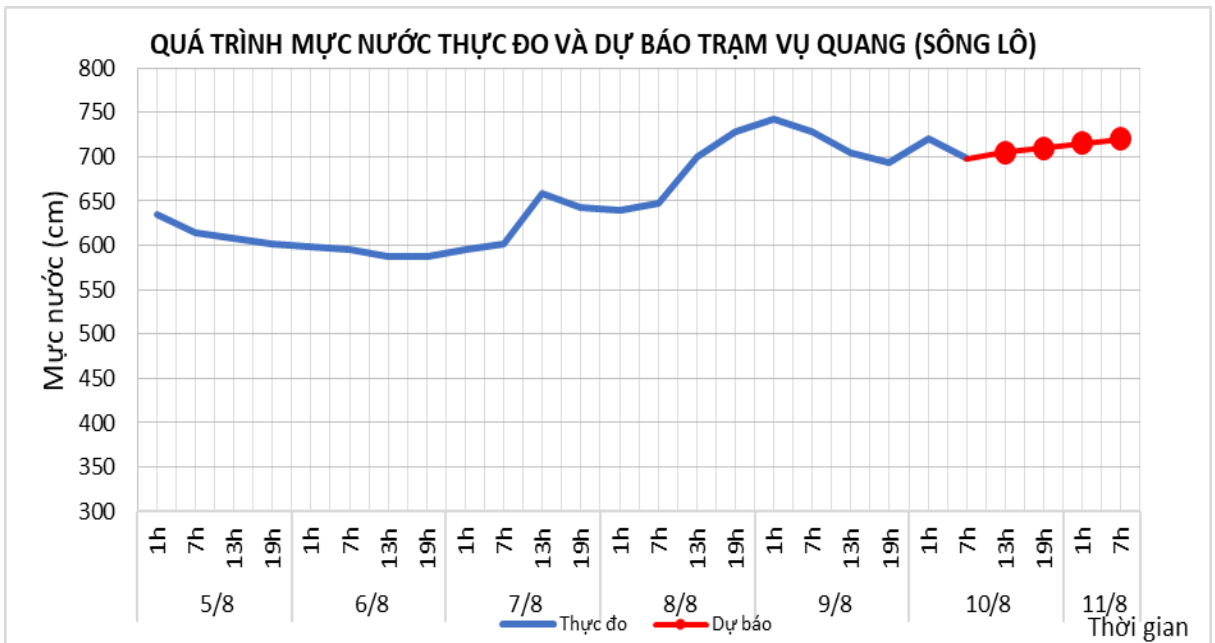
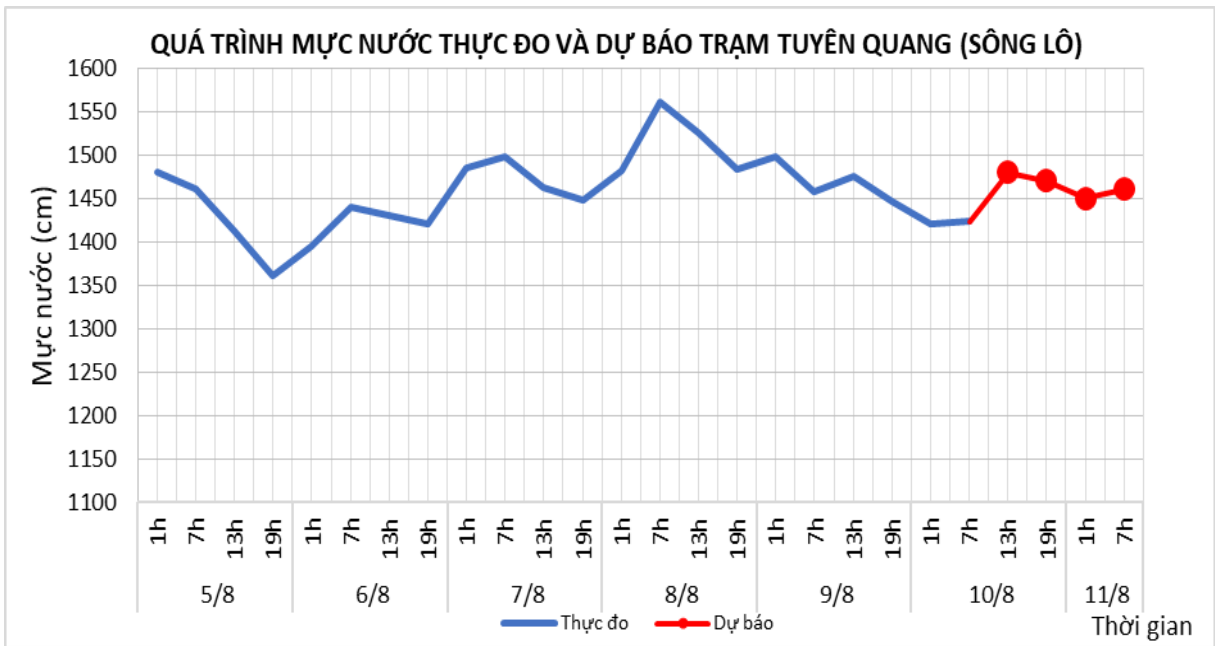
2.2. Lưu vực sông Lô

a. Diễn biến tình hình thủy văn đã qua

Mức nước hạ lưu sông Lô chịu ảnh hưởng bởi điều tiết của các hồ thủy điện tuyến trên.

b. Dự báo, cảnh báo

Mức nước hạ lưu sông Lô chịu ảnh hưởng bởi điều tiết của các hồ thủy điện tuyến trên theo xu thế lên.



3. Khu vực Đông Bắc

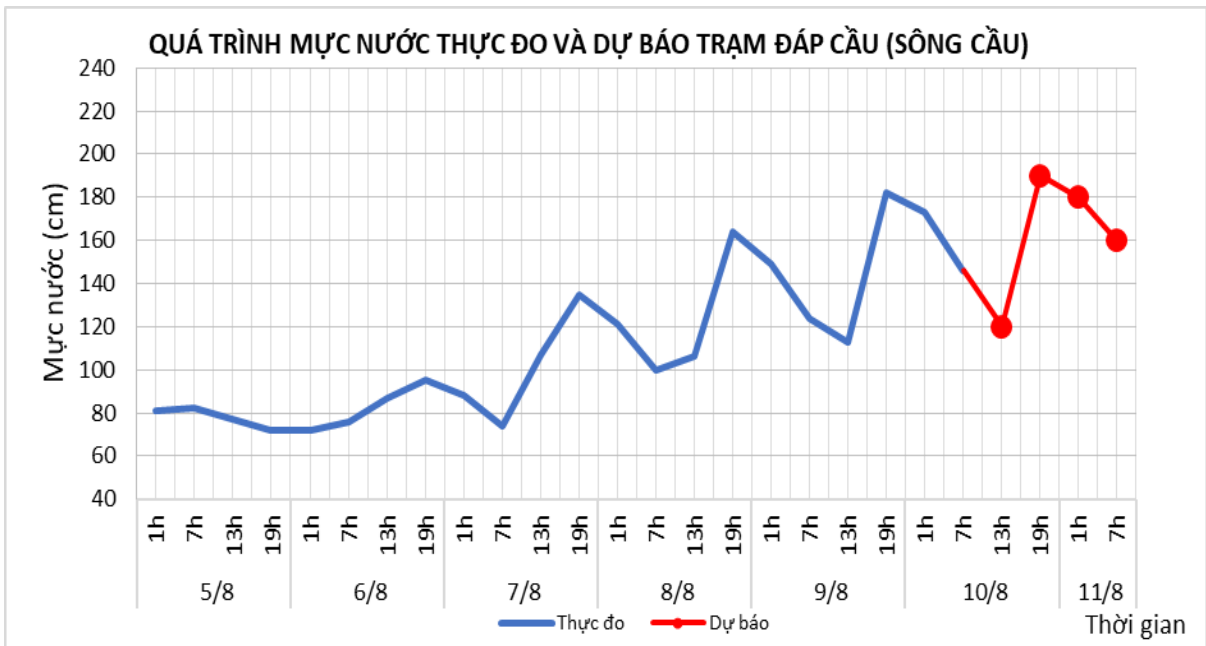
3.1. Lưu vực sông Cầu

a. Diễn biến tình hình thủy văn đã qua

Mức nước sông Cầu biến đổi chậm và chịu ảnh hưởng của thủy triều.

b. Dự báo, cảnh báo

Mức nước sông Cầu tiếp tục biến đổi chậm và ảnh hưởng thủy triều.



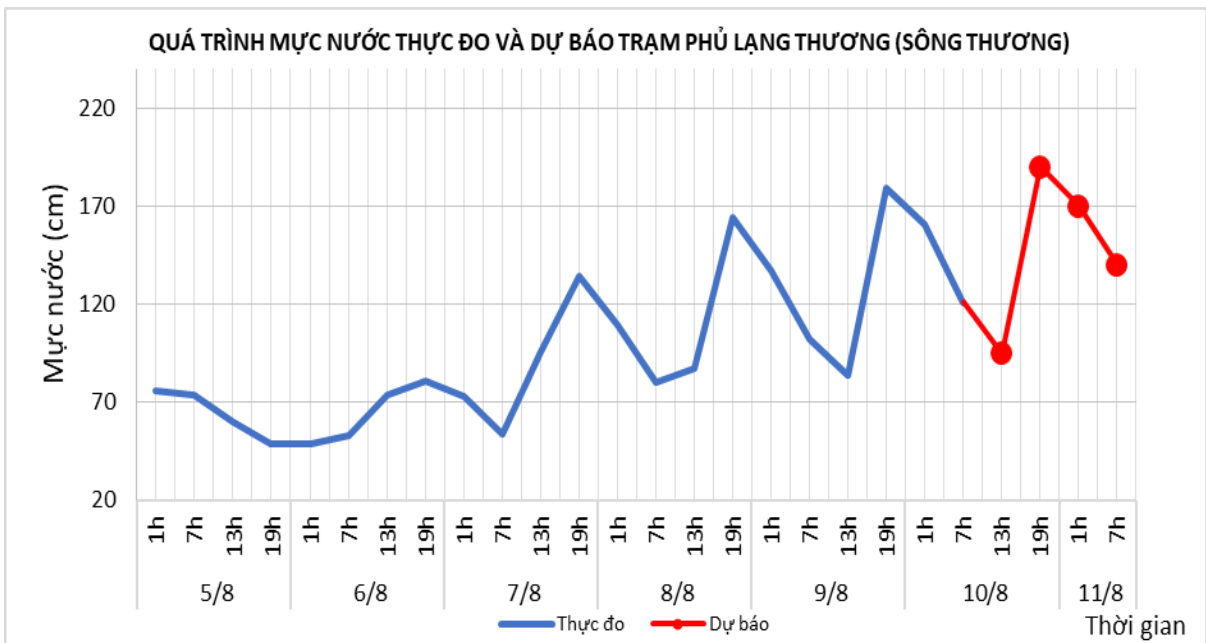
3.2. Lưu vực sông Thương

a. Diễn biến tình hình thủy văn đã qua

Mức nước sông Thương tại Phủ Lạng Thương đang biến đổi chậm và ảnh hưởng của thủy triều.

b. Dự báo, cảnh báo

Mức nước sông Thương tại Phủ Lạng Thương tiếp tục biến đổi chậm và chịu ảnh hưởng mạnh bởi thủy triều.



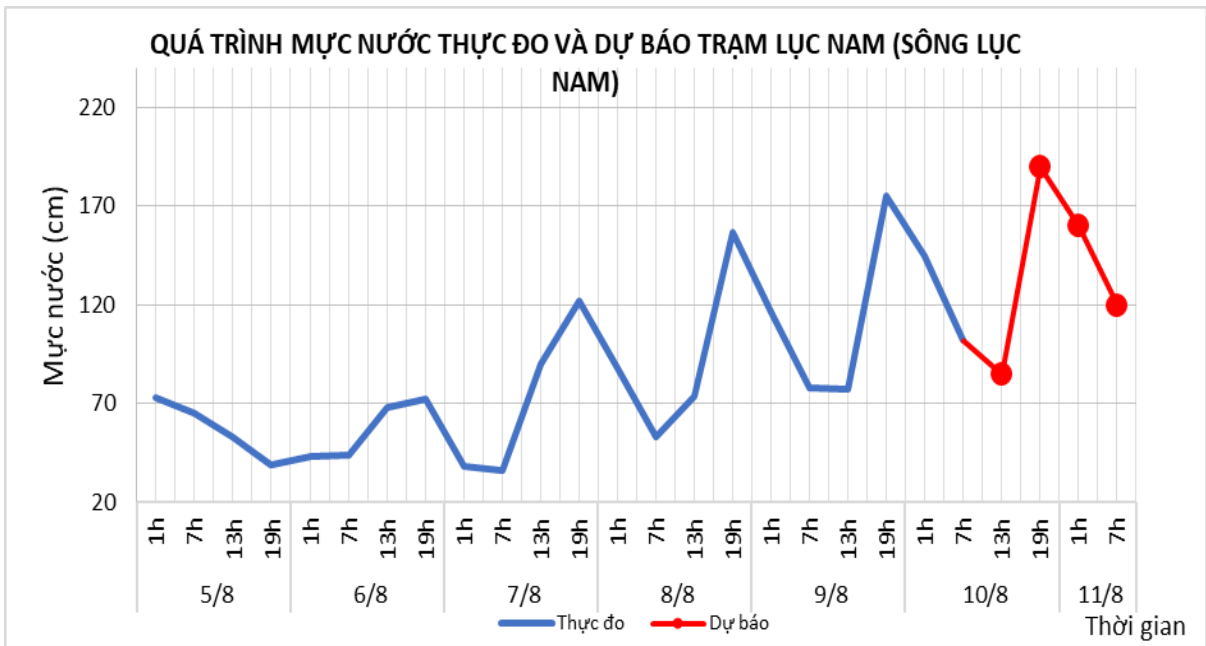
3.3. Lưu vực sông Lục Nam

a. Diễn biến tình hình thủy văn đã qua

Mức nước sông Lục Nam đang biến đổi chậm và chịu ảnh hưởng của thủy triều.

b. Dự báo, cảnh báo

Mức nước sông Lục Nam tiếp tục biến đổi chậm và chịu ảnh hưởng của thủy triều.



4. Khu vực Đồng bằng Bắc Bộ

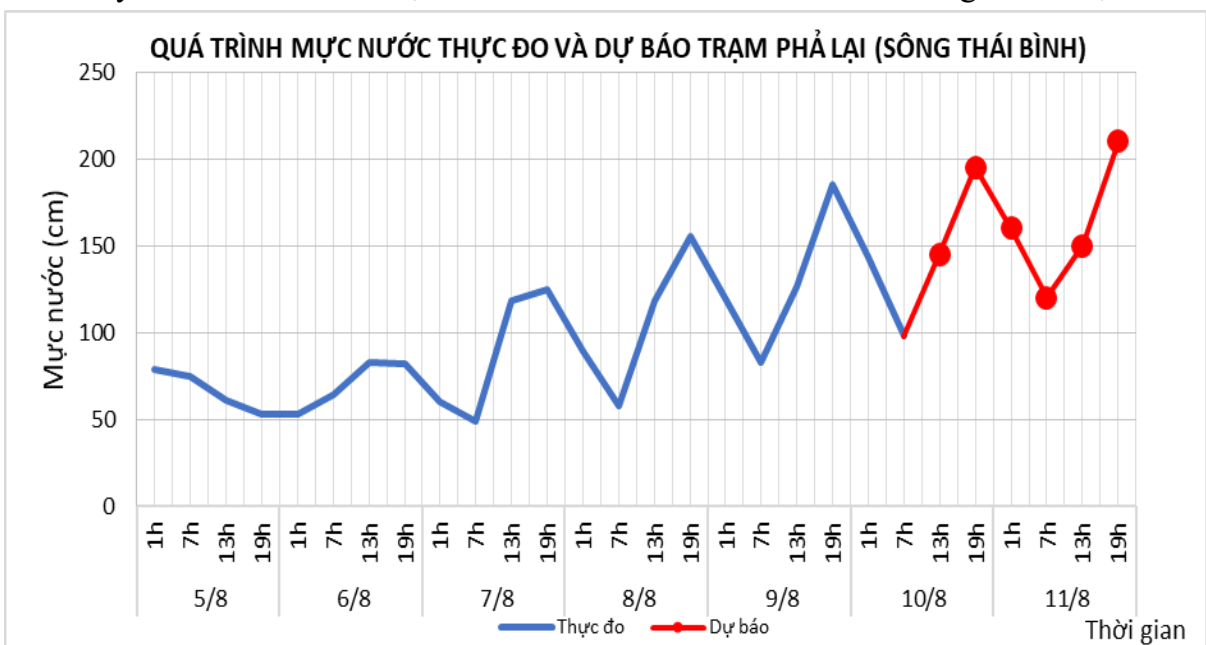
4.1. Lưu vực sông Thái Bình

a. Diễn biến tình hình thủy văn đã qua

Mức nước hạ lưu sông Thái Bình tại Phả Lại đang biến đổi chậm và dao động mạnh theo thủy triều. Lúc 7h/10/8, mức nước tại trạm Phả Lại là 0,98m.

b. Dự báo, cảnh báo

Mức nước hạ lưu sông Thái Bình tại Phả Lại tiếp tục biến đổi chậm và dao động mạnh theo thủy triều. Đến 19h/11/8, mức nước tại trạm Phả Lại có khả năng ở mức 2,10m



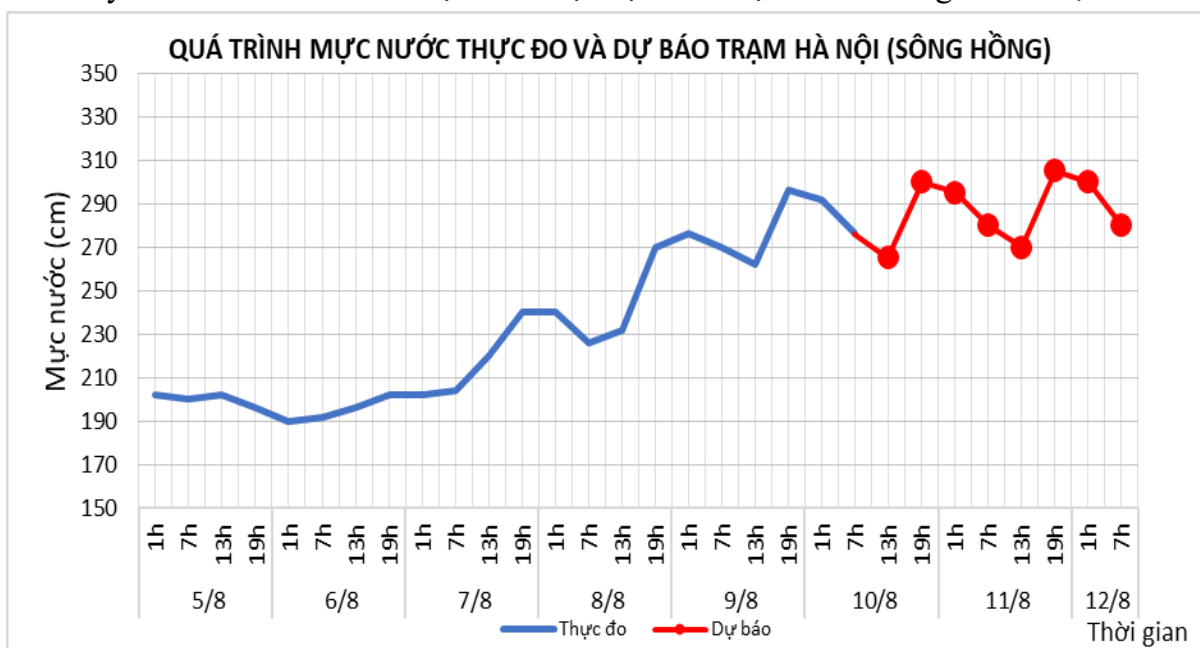
4.2. Lưu vực sông Hồng

a. Diễn biến tình hình thủy văn đã qua

Mức nước trên sông Hồng tại trạm Hà Nội đang biến đổi chậm và chịu ảnh hưởng của thủy triều. Lúc 7h/10/08, mức nước tại trạm Hà Nội là 2,76m.

b. Dự báo, cảnh báo

Mức nước trên sông Hồng tại trạm Hà Nội tiếp tục biến đổi chậm và chịu ảnh hưởng của thủy triều. Đến 7h/12/08 mức nước tại trạm Hà Nội có khả năng ở mức 2,80m.



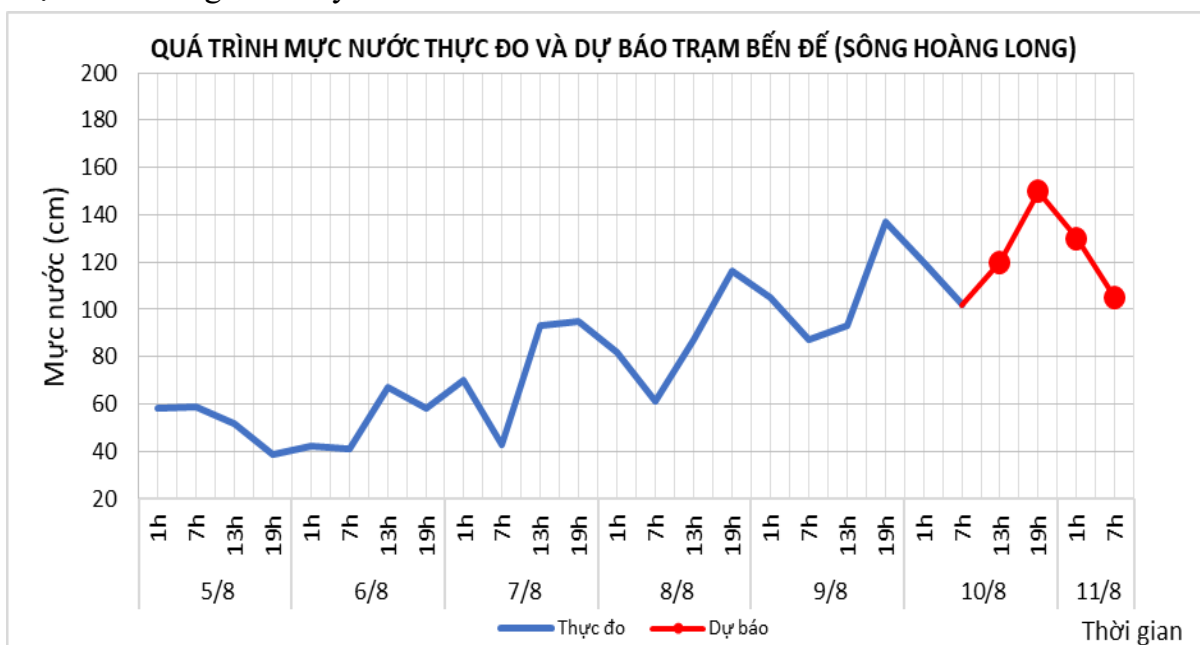
4.3. Lưu vực sông Hoàng Long

a. Diễn biến tình hình thủy văn đã qua

Mức nước trên sông Hoàng Long tại trạm thủy văn Bến Đẽ đang biến đổi chậm và chịu ảnh hưởng của thủy triều.

b. Dự báo, cảnh báo

Mức nước trên sông Hoàng Long tại trạm thủy văn Bến Đẽ tiếp tục biến đổi chậm và chịu ảnh hưởng của thủy triều.



Cảnh báo:

Từ hôm nay (10/8) đến ngày 12/8, trên các sông suối thuộc các tỉnh khu vực Bắc Bộ có khả năng xuất hiện một đợt lũ. Biên độ lũ lên ở khu vực thượng lưu các sông từ 3-5m, hạ lưu từ 1-3m. Trong đợt lũ này,

đỉnh lũ trên các sông nhỏ, thượng lưu các sông khu vực Bắc Bộ có khả năng lên mức báo động (BD)1-BD2. Mức nước đỉnh lũ khu vực hạ lưu các sông chính ở dưới mức BD1.

Nguy cơ cao xảy ra lũ quét, sạt lở đất ở vùng núi và ngập lụt cục bộ tại vùng trũng thấp tại các tỉnh khu vực vùng núi Bắc Bộ.

5. Khu vực Bắc Trung Bộ

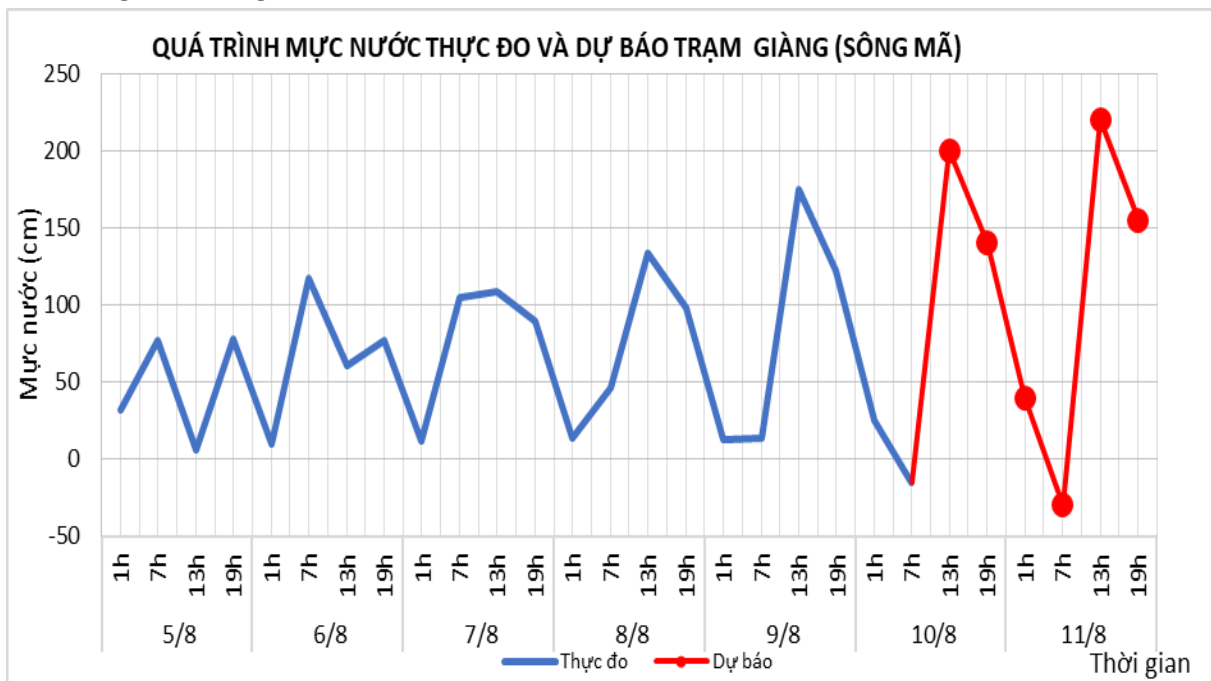
5.1. Lưu vực sông Mã

a. Diễn biến tình hình thủy văn đã qua

Mức nước thượng lưu biến đổi chậm, trung lưu dao động theo điều tiết hồ chứa, hạ lưu tại Giàng dao động theo triều.

b. Dự báo, cảnh báo

Mức nước thượng lưu có dao động, trung lưu dao động theo điều tiết hồ chứa, hạ lưu tại Giàng dao động theo triều.



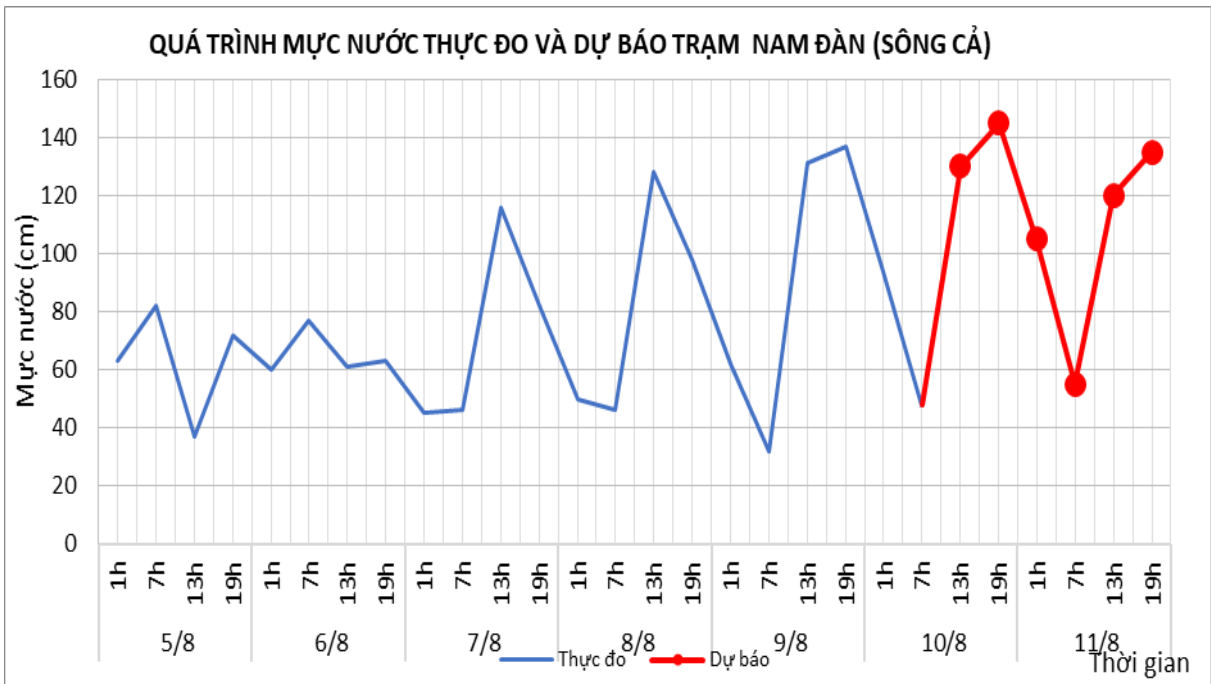
5.2. Lưu vực sông Cả

a. Diễn biến tình hình thủy văn đã qua

Mức nước trung, thượng lưu dao động theo điều tiết hồ chứa, hạ lưu biến đổi theo triều.

b. Dự báo, cảnh báo

Mức nước thượng lưu có dao động, trung lưu dao động theo điều tiết hồ chứa, hạ lưu biến đổi theo triều.



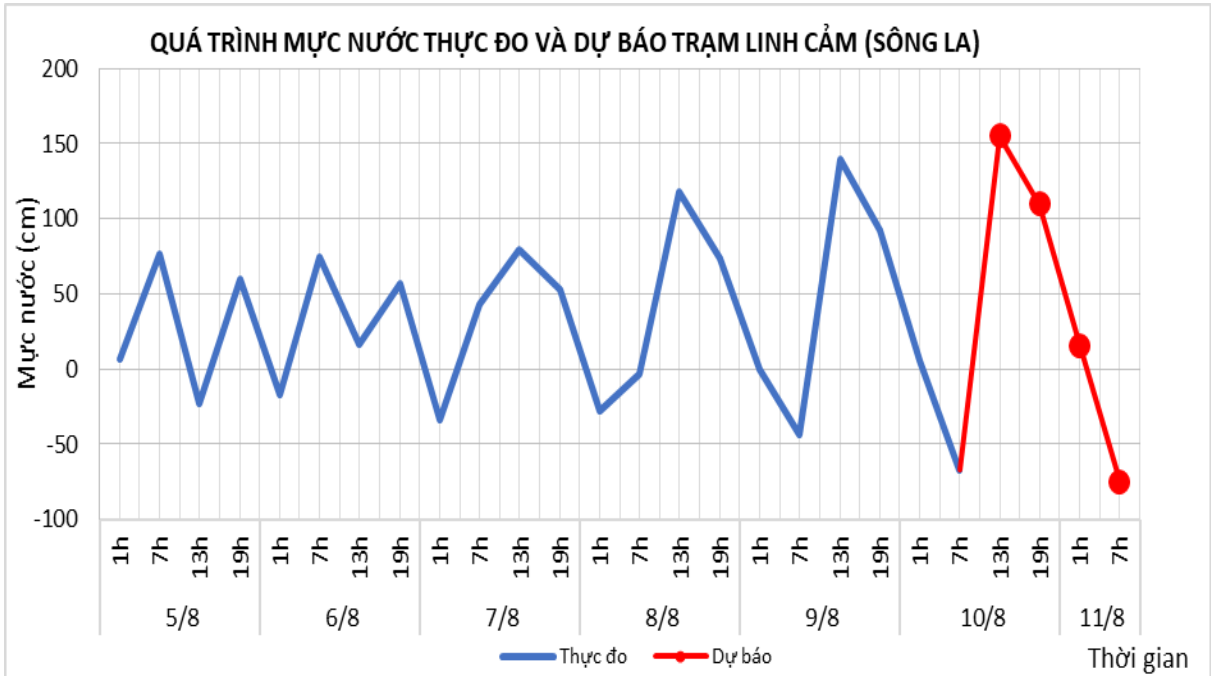
5.3. Lưu vực sông La

a. Diễn biến tình hình thủy văn đã qua

Mức nước sông Ngàn Sâu có dao động, Ngàn Phố biến đổi chậm, hạ lưu sông La dao động theo triều.

b. Dự báo, cảnh báo

Mức nước sông Ngàn Sâu, Ngàn Phố có dao động, hạ lưu sông La dao động theo triều.



Cảnh báo: Từ nay (10/8) đến ngày 12/8, trên các sông suối thuộc khu vực Thanh Hóa và Nghệ An có khả năng xuất hiện một đợt lũ, biên độ lũ lên ở thượng lưu các sông từ 3-5m, ở hạ lưu từ 1-3m. Trong đợt lũ này, mực nước đỉnh lũ trên các sông nhỏ ở Thanh Hoá và Nghệ An khả năng lên mức BĐ1 và trên BĐ1. Mực nước đỉnh lũ hạ lưu các sông chính ở dưới mức BĐ1.

Nguy cơ cao xảy ra lũ quét, sạt lở đất ở vùng núi và ngập lụt cục bộ tại vùng trũng thấp tại các tỉnh khu vực vùng núi Thanh Hoá và Nghệ An.

6. Khu vực Trung Trung Bộ

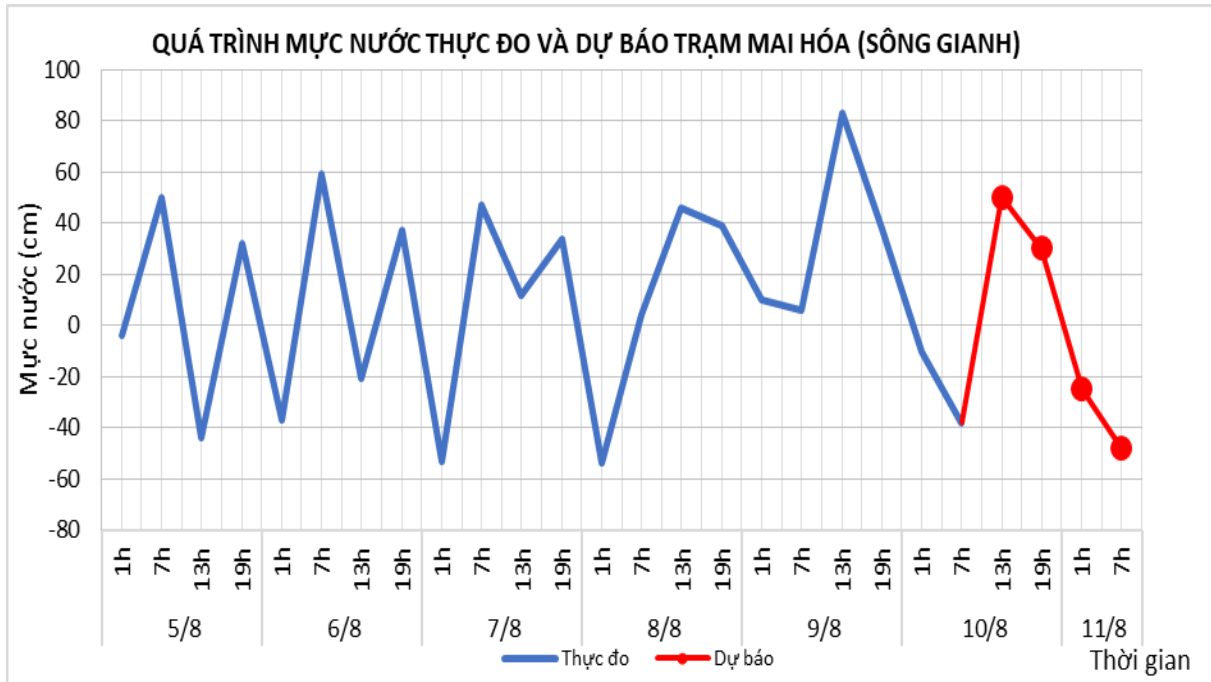
6.1. Lưu vực sông Gianh

a. Diễn biến tình hình thủy văn đã qua

Mức nước thượng lưu sông Gianh xuống dần, hạ lưu có dao động.

b. Dự báo, cảnh báo

Mức nước thượng tiếp tục xuống, hạ lưu dao động theo triều.



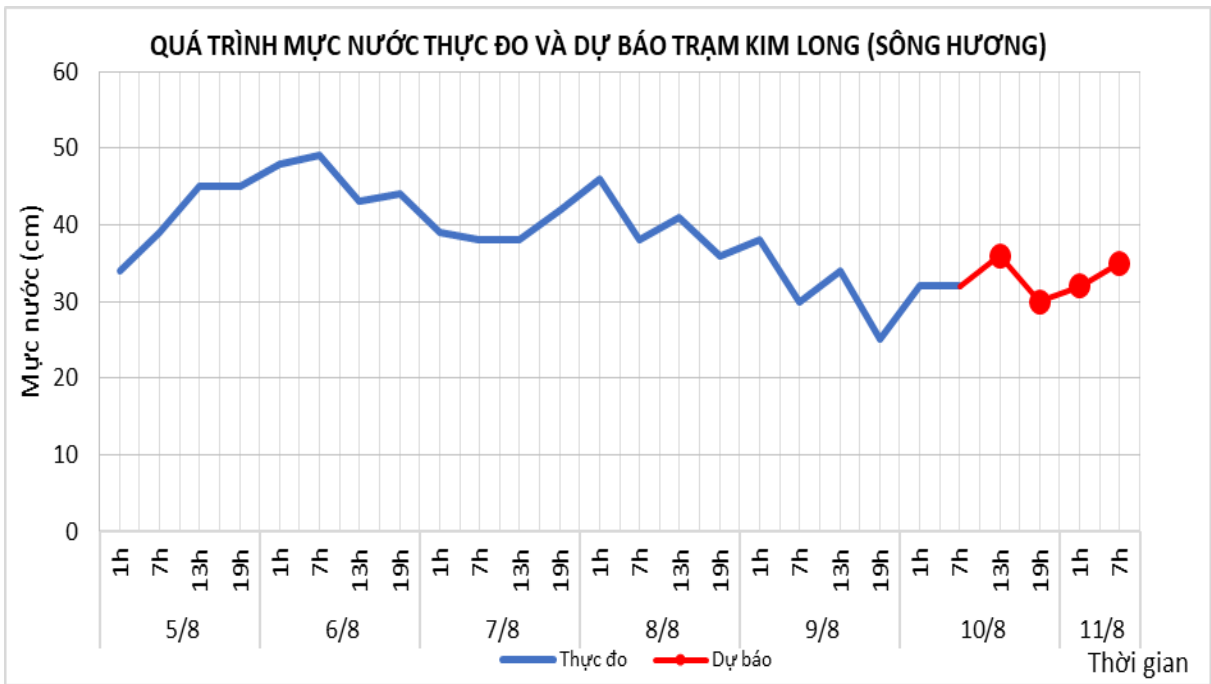
6.2. Lưu vực sông Hương

a. Diễn biến tình hình thủy văn đã qua

Mức nước dao động theo điều tiết hồ chứa.

b. Dự báo, cảnh báo

Mức nước dao động theo điều tiết hồ chứa.



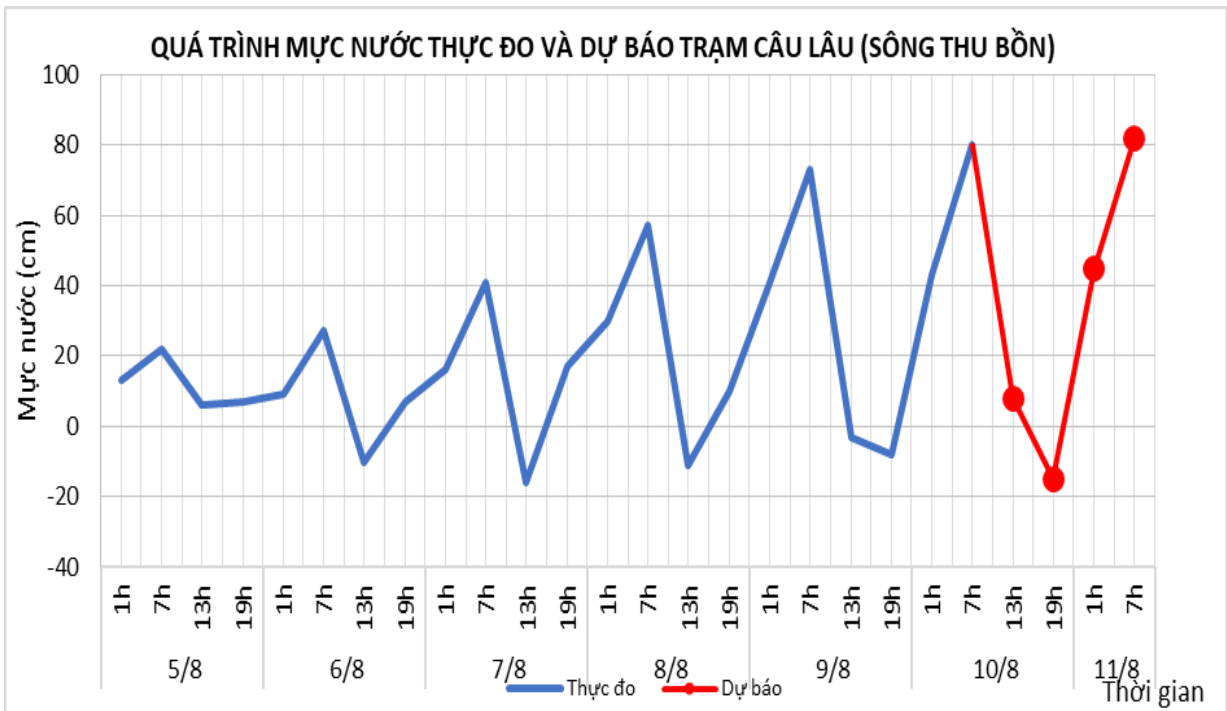
6.3. Lưu vực sông Vu Gia Thu Bồn

a. Diễn biến tình hình thủy văn đã qua

Mức nước sông Vu Gia-Thu Bồn biến đổi chậm.

b. Dự báo, cảnh báo

Mức nước biến đổi chậm.



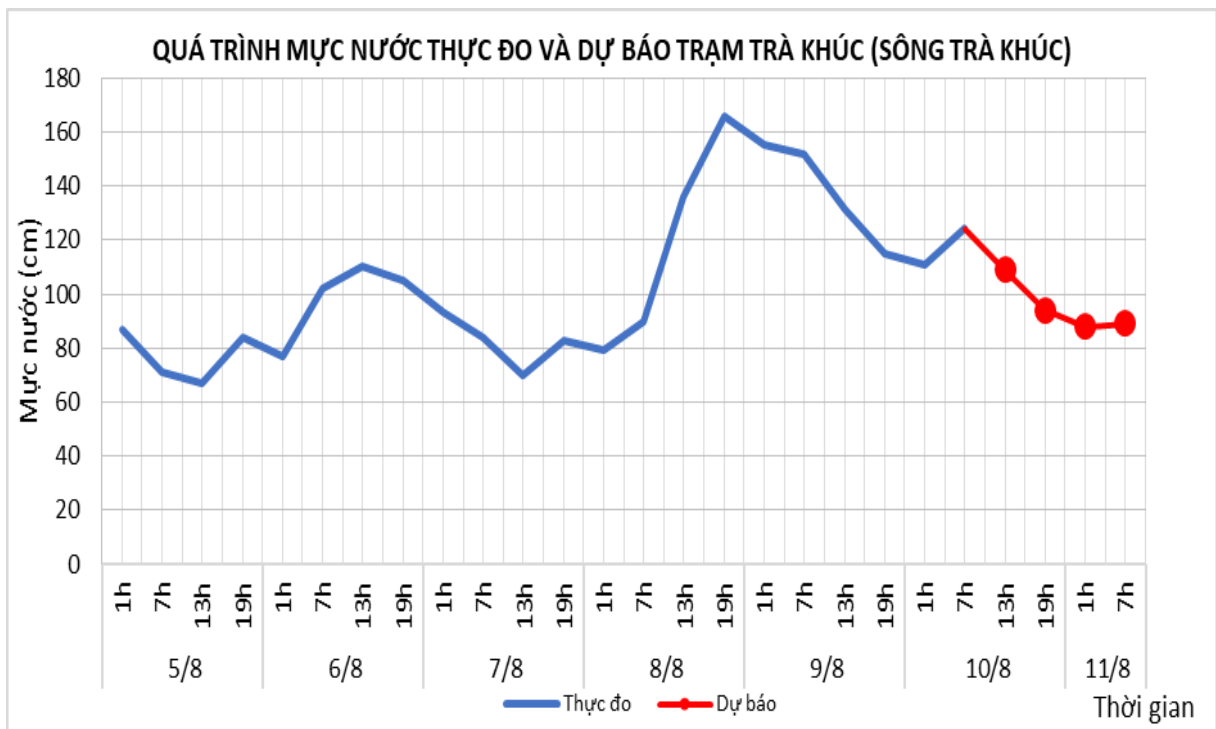
6.3. Lưu vực sông Trà Khúc

a. Diễn biến tình hình thủy văn đã qua

Mức nước sông Trà Khúc có dao động.

b. Dự báo, cảnh báo

Mức nước biến đổi chậm.



6.4. Các sông khác

a. Diễn biến tình hình thủy văn đã qua

Mức nước biến đổi chậm.

b. Dự báo, cảnh báo

Mức nước biến đổi chậm.

7. Khu vực Nam Trung Bộ

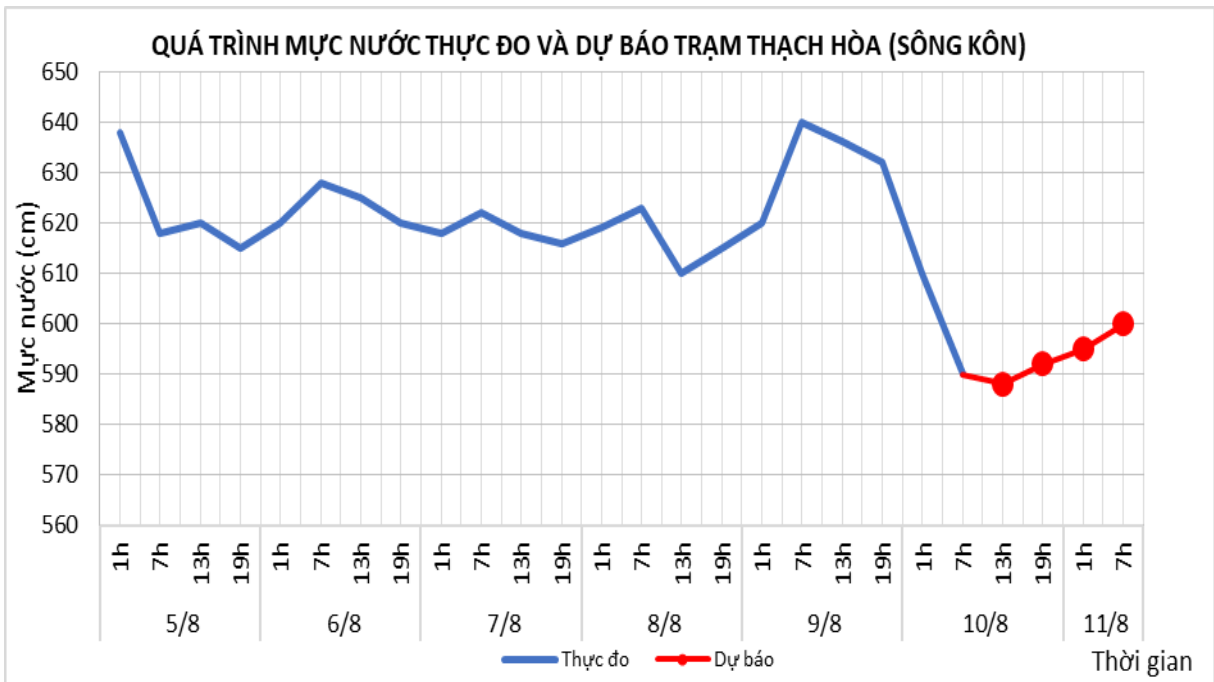
7.1. Lưu vực sông Kôn

a. Diễn biến tình hình thủy văn đã qua

Mức nước có dao động.

b. Dự báo, cảnh báo

Mức nước có dao động.



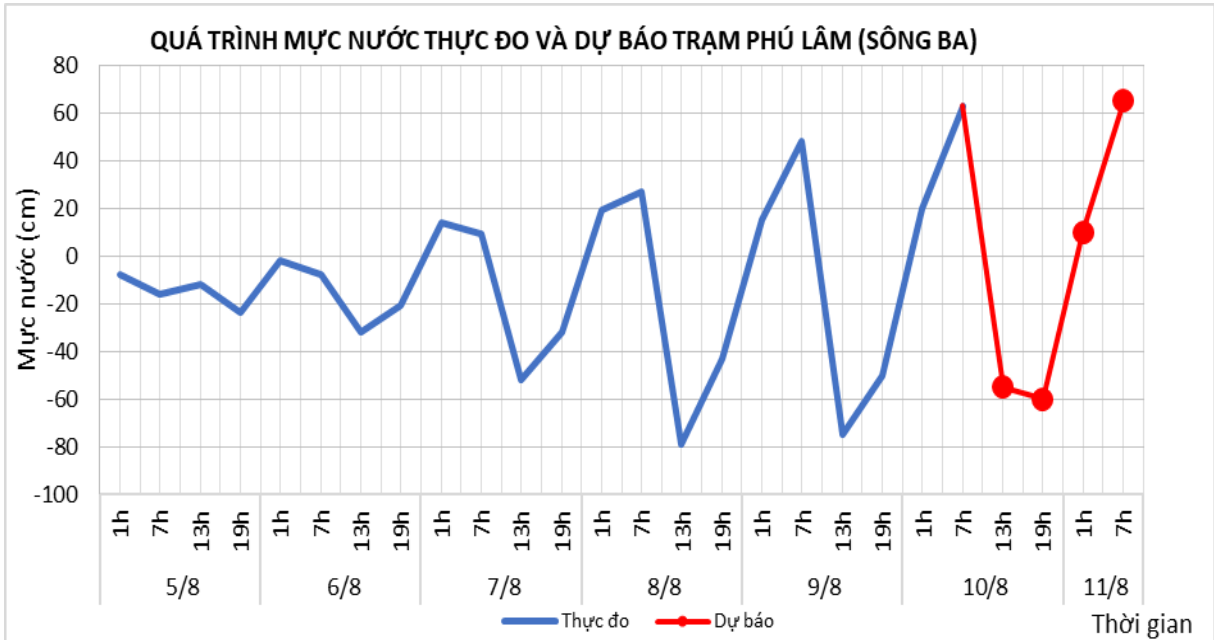
7.2. Lưu vực sông Ba

a. Diễn biến tình hình thủy văn đã qua

Mức nước thượng lưu mức nước có dao động, trung lưu dao động theo điều tiết hồ chứa, hạ lưu biến đổi theo triều.

b. Dự báo, cảnh báo

Mức nước thượng lưu có dao động, trung lưu dao động theo điều tiết hồ chứa



8. Khu vực Tây Nguyên

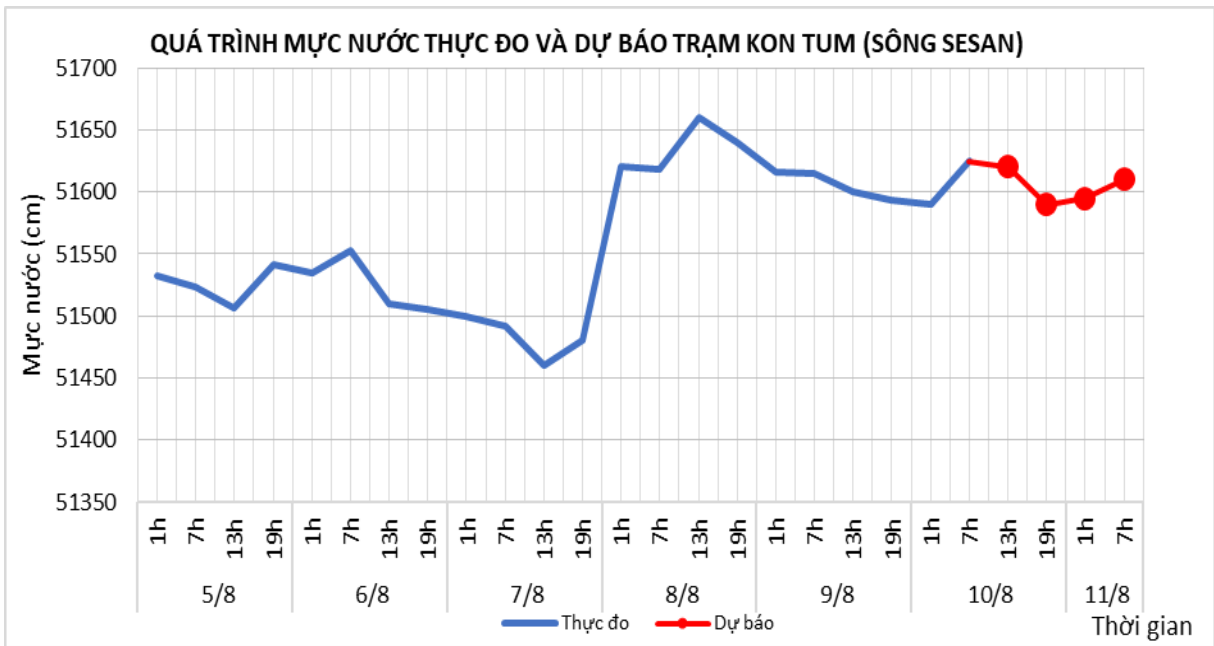
8.1. Lưu vực sông Sê San

a. Diễn biến tình hình thủy văn đã qua

Mức nước trên các sông dao động.

b. Dự báo, cảnh báo

Mức nước trên các sông dao động.



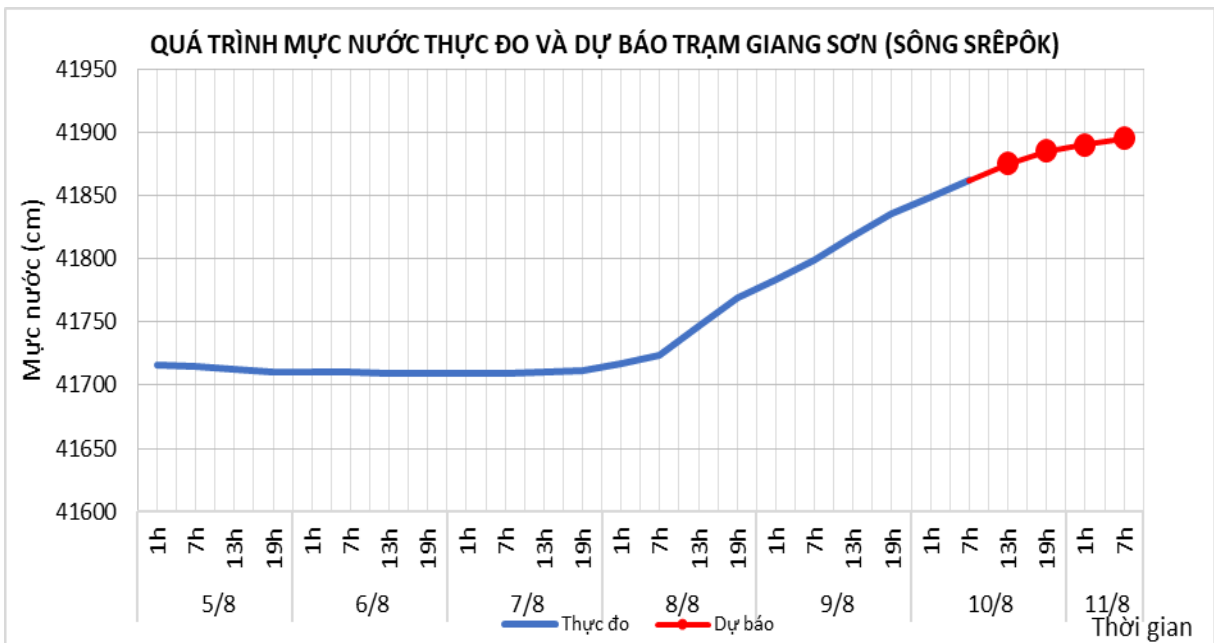
8.2. Lưu vực sông Srêpôk

a. Diễn biến tình hình thủy văn đã qua

Mức nước sông Krông Ana đang lên, hạ lưu sông Srêpôk mực nước xuống dần; các sông khác dao động theo điều tiết của hồ chứa thủy điện.

b. Dự báo, cảnh báo

Mức nước sông Krông Ana tiếp tục lên, hạ lưu sông Srêpôk mực nước xuống dần; các sông khác dao động theo điều tiết của hồ chứa thủy điện.



8.3. Các sông khác

a. Diễn biến tình hình thủy văn đã qua

Mức nước dao động.

b. Dự báo, cảnh báo

Mức nước dao động.

9. Khu vực Nam Bộ

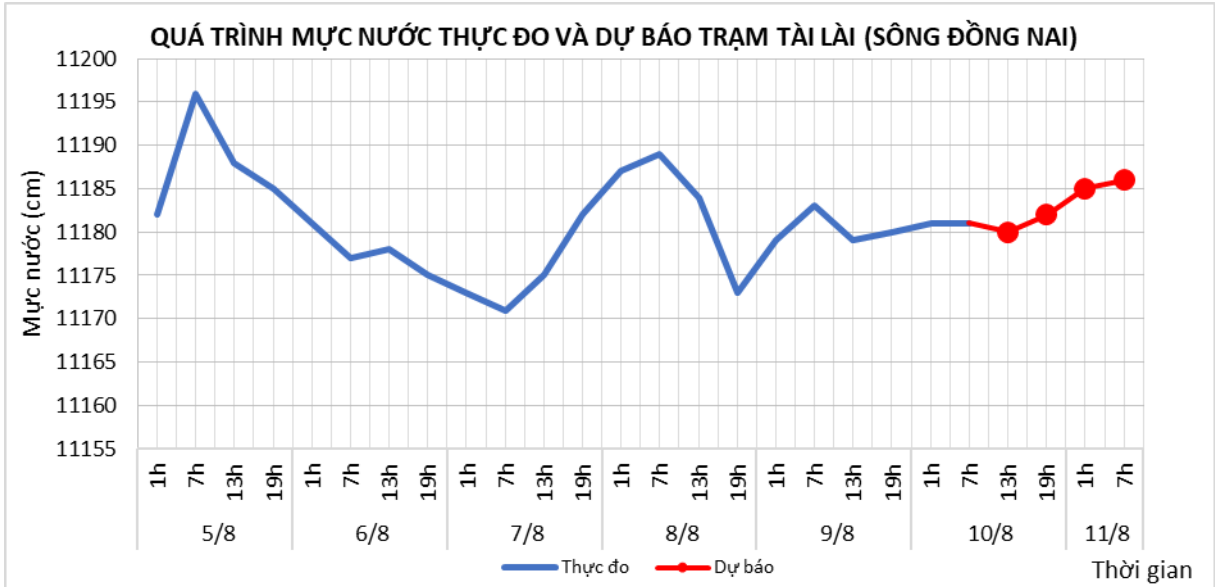
9.1. Lưu vực sông Đồng Nai

a. Diễn biến tình hình thủy văn đã qua

Mức nước có dao động.

b. Dự báo, cảnh báo

Mức nước có dao động.



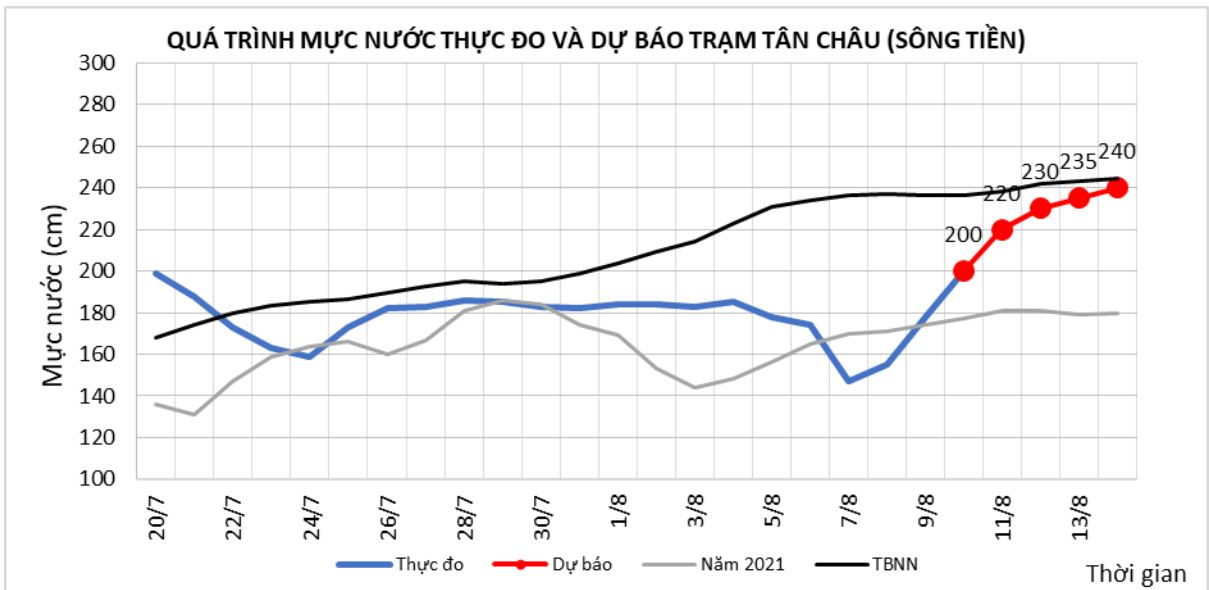
9.2. Lưu vực sông Cửu Long

a. Diễn biến tình hình thủy văn đã qua

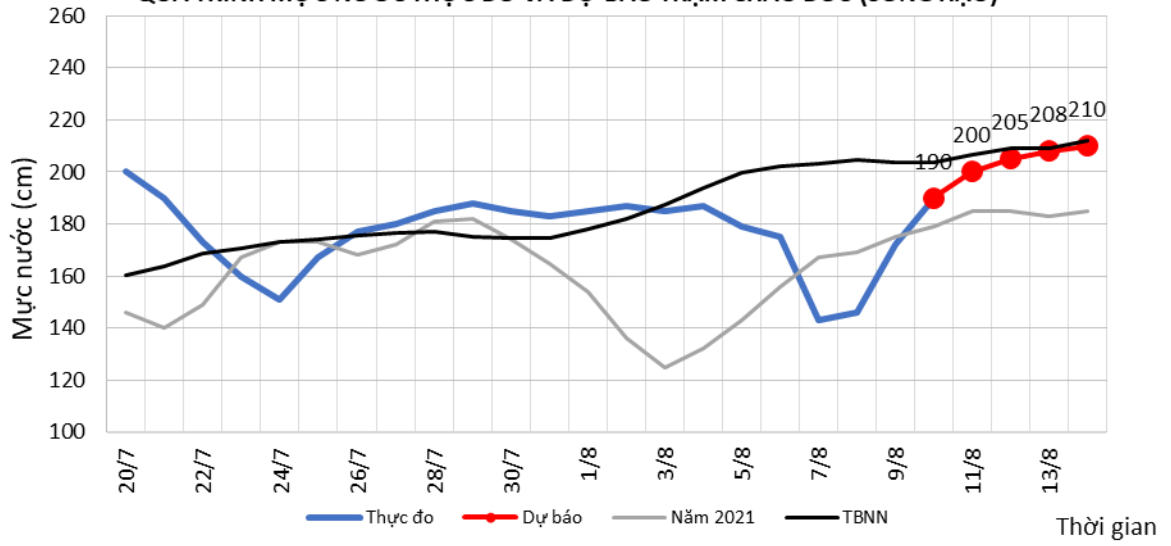
Mức nước đầu nguồn sông Cửu Long đang lên. Mức nước cao nhất ngày 09/8 trên sông Tiền tại Tân Châu 1,78m; trên sông Hậu tại Châu Đốc 1,72m.

b. Dự báo, cảnh báo

Mức nước đầu nguồn sông Cửu Long tiếp tục lên nhanh. Đến ngày 14/8, mức nước cao nhất ngày tại Tân Châu ở mức 2,40m; tại Châu Đốc ở mức 2,10m..



QUÁ TRÌNH MỨC NƯỚC THỰC ĐO VÀ DỰ BÁO TRẠM CHÂU ĐỐC (SÔNG HẬU)



II. Bảng mực nước, lưu lượng thực đo và dự báo các trạm

Sông	Trạm	Mực nước thực đo (cm)				Mực nước dự báo (cm)															
		13h-09/08	19h-09/08	1h-10/08	7h-10/08	13h-10/08		19h-10/08		1h-11/08		7h-11/08		13h-11/08		19h-11/08		1h-12/08		7h-12/08	
Đà	Hồ Hòa Bình (*)	1117	1989	1517	1284	1500	↑	1900	↑	2000	↑	1600	↓								
Thao	Yên Bái	2686	2670	2663	2658	2630	↓	2640	↑	2640	→	2680	↑								
Thao	Phú Thọ	1431	1416	1396	1380	1375	↓	1370	↓	1365	↓	1370	↑								
Lô	Tuyên Quang	1475	1446	1420	1423	1480	↑	1470	↓	1450	↓	1460	↑								
Lô	Vụ Quang	704	693	721	698	705	↑	710	↑	715	↑	720	↑								
Cầu	Đáp Cầu	113	182	173	146	120	↓	190	↑	180	↓	160	↓								
Thương	Phủ Lạng Thương	84	179	161	121	95	↓	190	↑	170	↓	140	↓								
Lục Nam	Lục Nam	77	175	145	102	85	↓	190	↑	160	↓	120	↓								
Thái Bình	Phả Lại	126	185	143	98	145	↑	195	↑	160	↓	120	↓	150	↑	210	↑				
Hồng	Hà Nội	262	296	292	276	265	↓	300	↑	295	↓	280	↓	270	↓	305	↑	300	↓	280	↓
Hoàng Long	Bến Đê	93	137	120	102	120	↑	150	↑	130	↓	105	↓								
Mã	Giàng	175	122	25	-15	200	↑	140	↓	40	↓	-30	↓	220	↑	155	↓				
Cả	Nam Đàn	131	137	94	48	130	↑	145	↑	105	↓	55	↓	120	↑	135	↑				
La	Linh Cảm	140	92	6	-67	155	↑	110	↓	15	↓	-75	↓								
Gianh	Mai Hóa	83	38	-10	-38	50	↑	30	↓	-25	↓	-48	↓								
Hương	Kim Long	34	25	32	32	36	↑	30	↓	32	↑	35	↑								
Thu Bồn	Câu Lâu	-3	-8	43	80	8	↓	-15	↓	45	↑	82	↑								
Trà Khúc	Trà Khúc	131	115	111	124	109	↓	94	↓	88	↓	89	↑								
Kôn	Thạnh Hòa	636	632	610	590	588	↓	592	↑	595	↑	600	↑								
Ba	Phú Lâm	-75	-50	20	63	-55	↓	-60	↓	10	↑	65	↑								
Đăkbla	Kon Tum	51600	51593	51590	51625	51620	↓	51590	↓	51595	↑	51610	↑								
Krông Ana	Giang Sơn	41818	41836	41849	41862	41875	↑	41885	↑	41890	↑	41895	↑								
Đồng Nai	Tà Lài	11179	11180	11181	11181	11180	↓	11182	↑	11185	↑	11186	↑								

Ghi chú: (*): Q m³/s

Khu vực Nam Bộ:

Sông	Trạm	Mức nước cao nhất ngày (cm)											
		Thực đo		Dự báo									
		09/08	10/08	11/08	12/08	13/08	14/08						
Sông Tiền	Tân Châu	178	↑	200	↑	220	↑	230	↑	235	↑	240	↑
Sông Hậu	Châu Đốc	172	↑	190	↑	200	↑	205	↑	208	↑	210	↑

Tin phát lúc: 10h30'

Nơi nhận:

- Cơ quan, tổ chức;
- Lưu: VT, TVBB, TVTB.

Soạn Tin

Nguyễn Anh Nam

Người chịu trách nhiệm**ban hành bản tin**

Bùi Đình Lập - Phùng Tiến Dũng