

Số: 217/DBQG_TV_1030

Hà Nội, ngày 5 tháng 8 năm 2022

BẢN TIN DỰ BÁO THỦY VĂN HẠN NGẮN

I. Diễn biến xu thế thủy văn

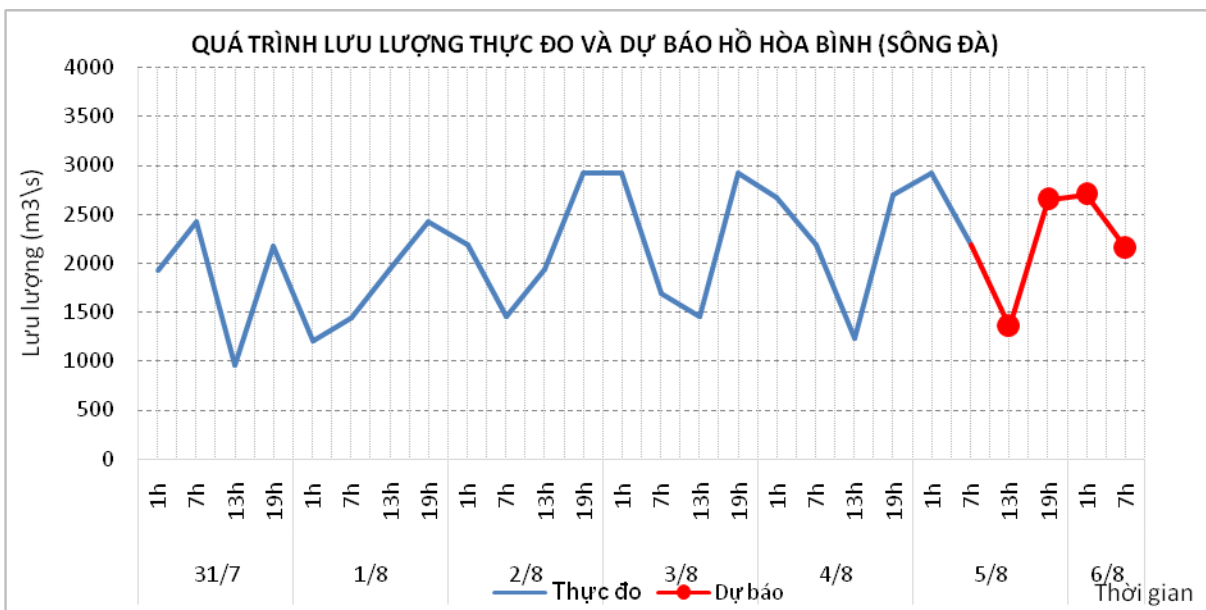
1. Khu vực Tây Bắc:

a. Diễn biến tình hình thủy văn đã qua

Dòng chảy đến hồ Hòa Bình dao động theo điều tiết của thủy điện Sơn La.

b. Dự báo, cảnh báo

Dòng chảy đến hồ Hòa Bình tiếp tục dao động theo điều tiết của thủy điện Sơn La.



2. Khu vực Việt Bắc:

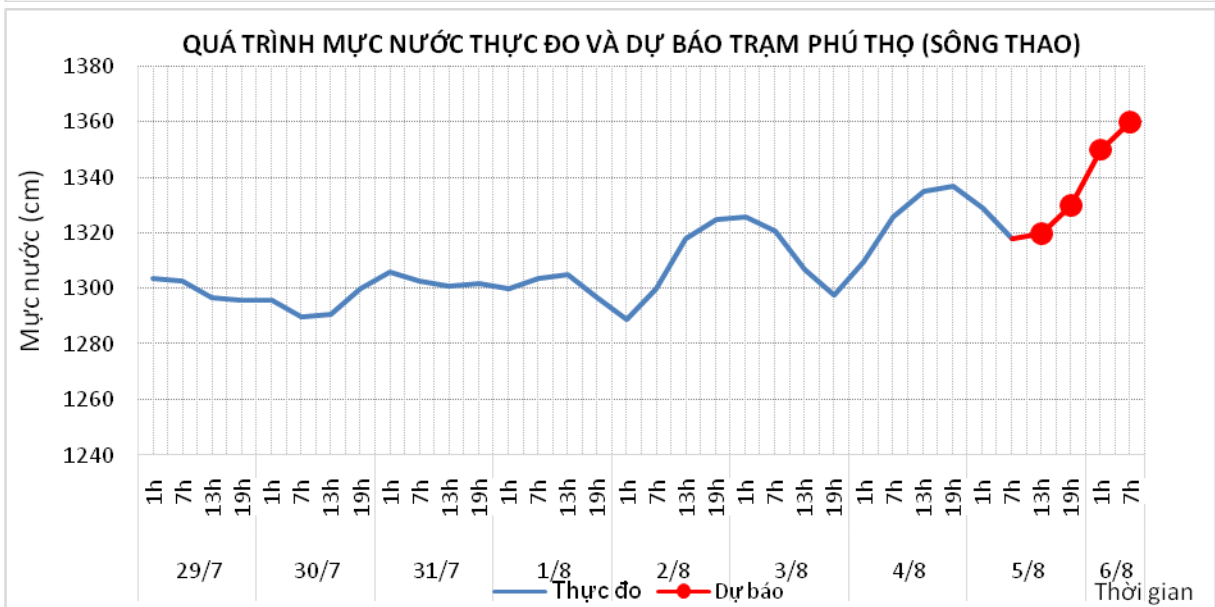
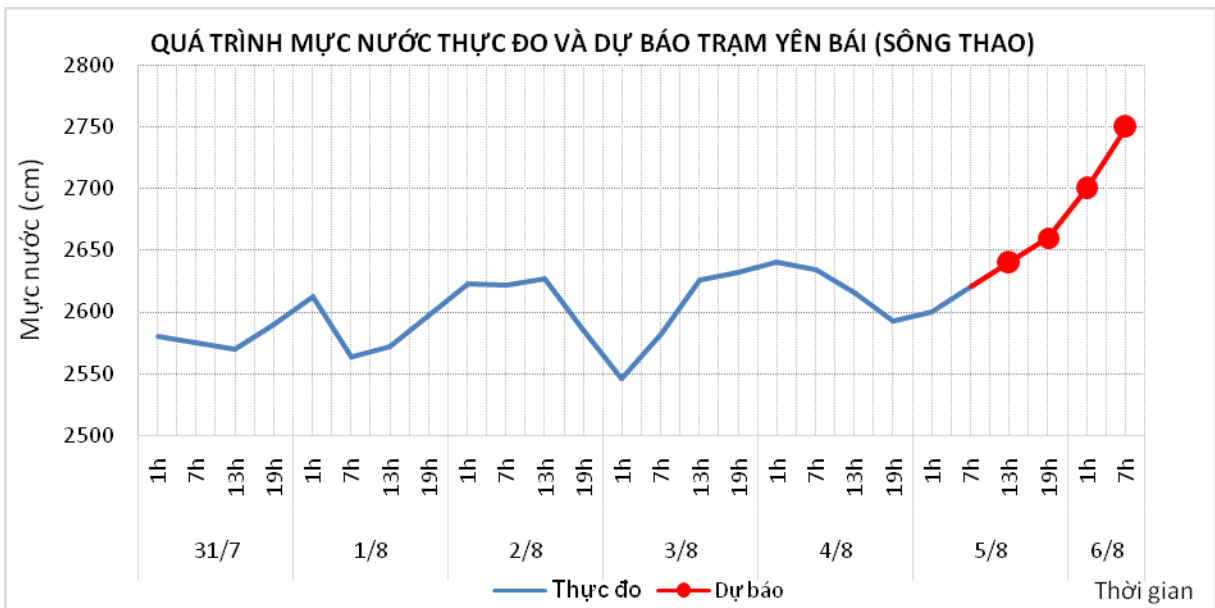
2.1. Lưu vực sông Thao

a. Diễn biến tình hình thủy văn đã qua

Trên sông Thao mực nước tại Yên Bái, Phú Thọ đang biến đổi chậm.

b. Dự báo, cảnh báo

Mực nước sông Thao tại Yên Bái, Phú Thọ sẽ lên.



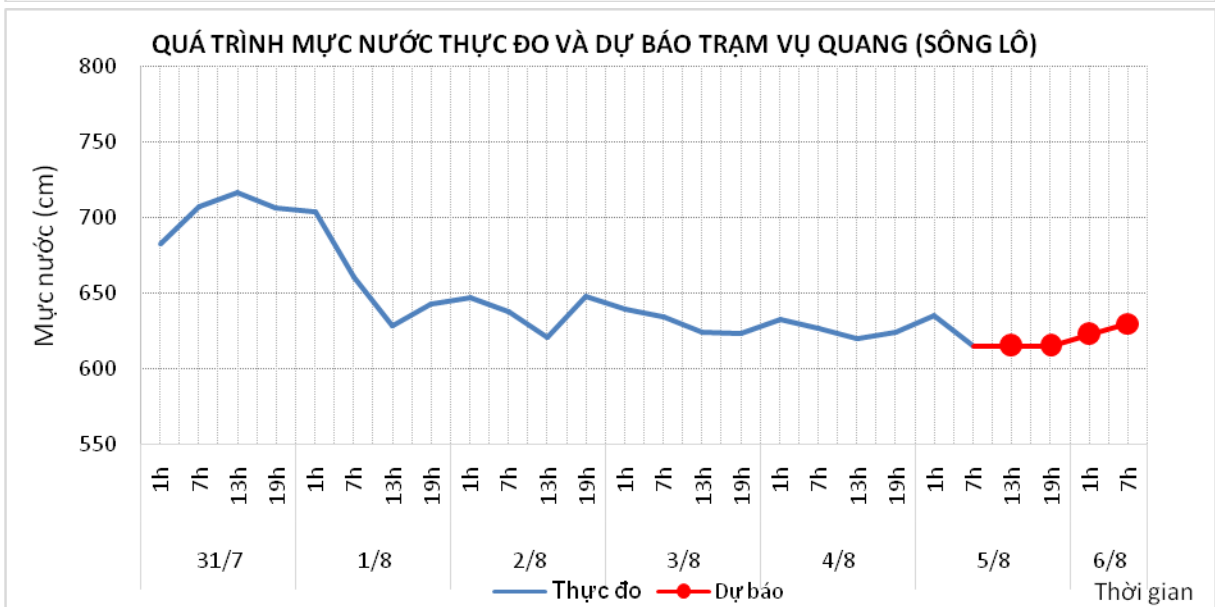
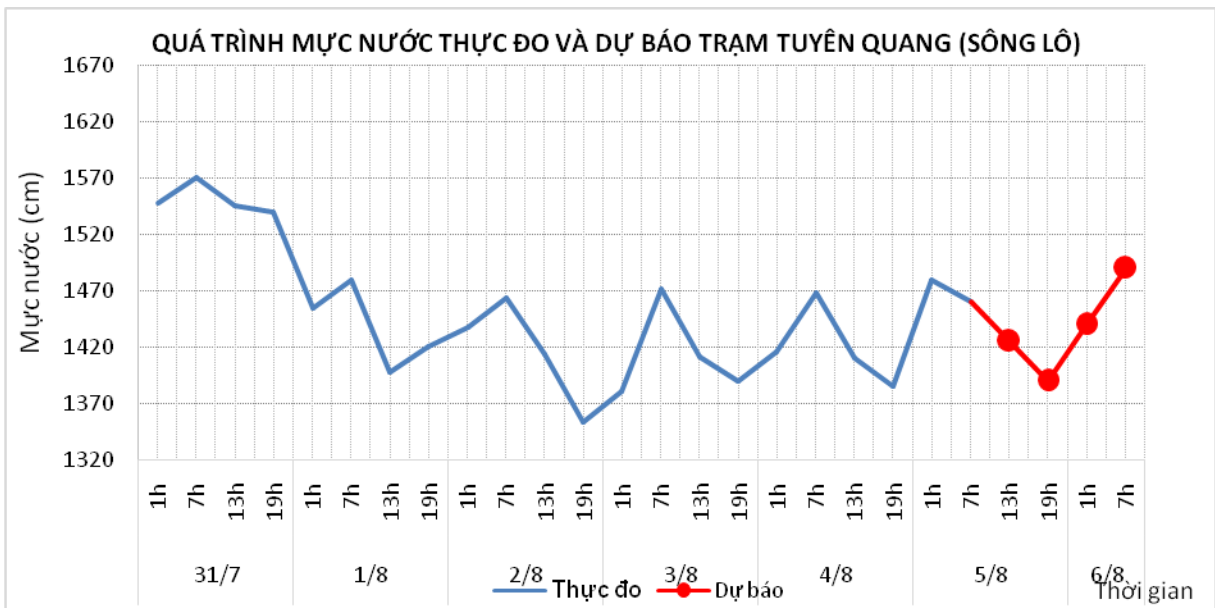
2.2. Lưu vực sông Lô

a. Diễn biến tình hình thủy văn đã qua

Mức nước hạ lưu sông Lô chịu ảnh hưởng bởi điều tiết của các hồ thủy điện tuyến trên.

b. Dự báo, cảnh báo

Mức nước hạ lưu sông Lô sẽ biến đổi chậm và chịu ảnh hưởng bởi điều tiết của các hồ thủy điện tuyến trên.



3. Khu vực Đông Bắc

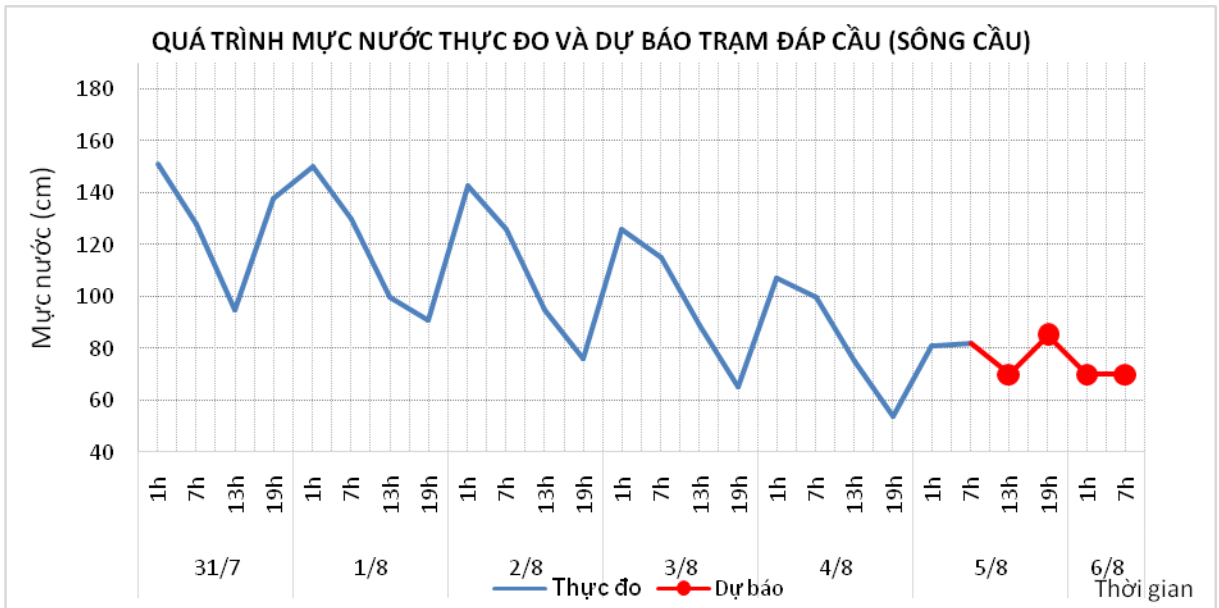
3.1. Lưu vực sông Cầu

a. Diễn biến tình hình thủy văn đã qua

Mức nước sông Cầu biến đổi chậm và chịu ảnh hưởng của thủy triều.

b. Dự báo, cảnh báo

Mức nước sông Cầu tiếp tục biến đổi chậm và ảnh hưởng thủy triều.



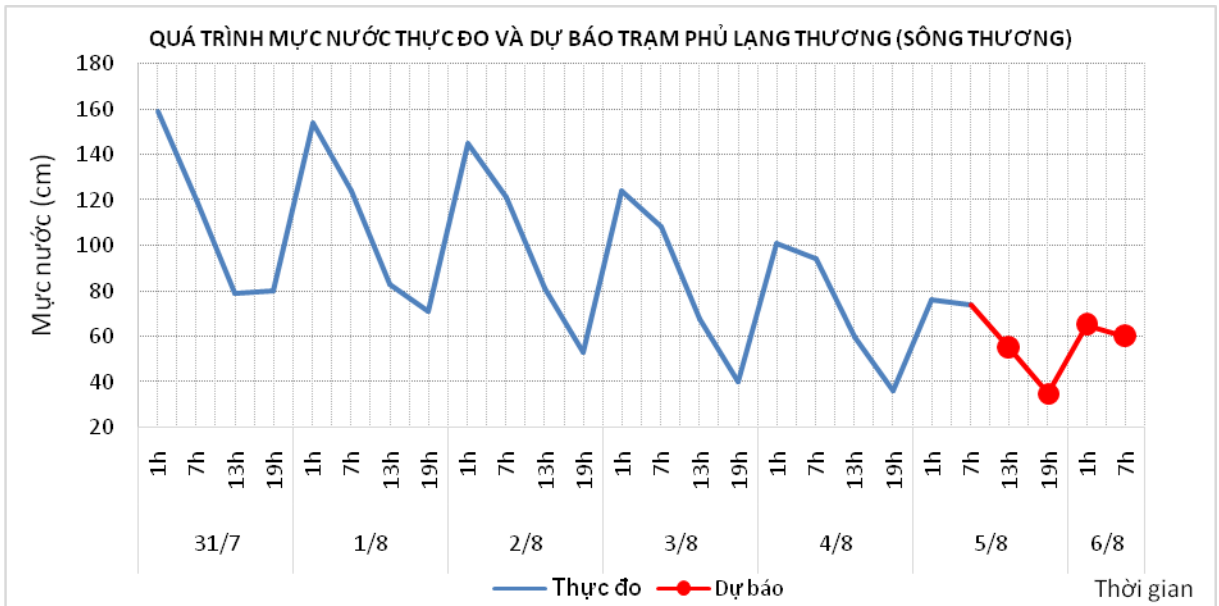
3.2. Lưu vực sông Thương

a. Diễn biến tình hình thủy văn đã qua

Mức nước sông Thương tại Phủ Lạng Thương đang biến đổi chậm và ảnh hưởng của thủy triều.

b. Dự báo, cảnh báo

Mức nước sông Thương tại Phủ Lạng Thương tiếp tục biến đổi chậm và chịu ảnh hưởng của thủy triều.



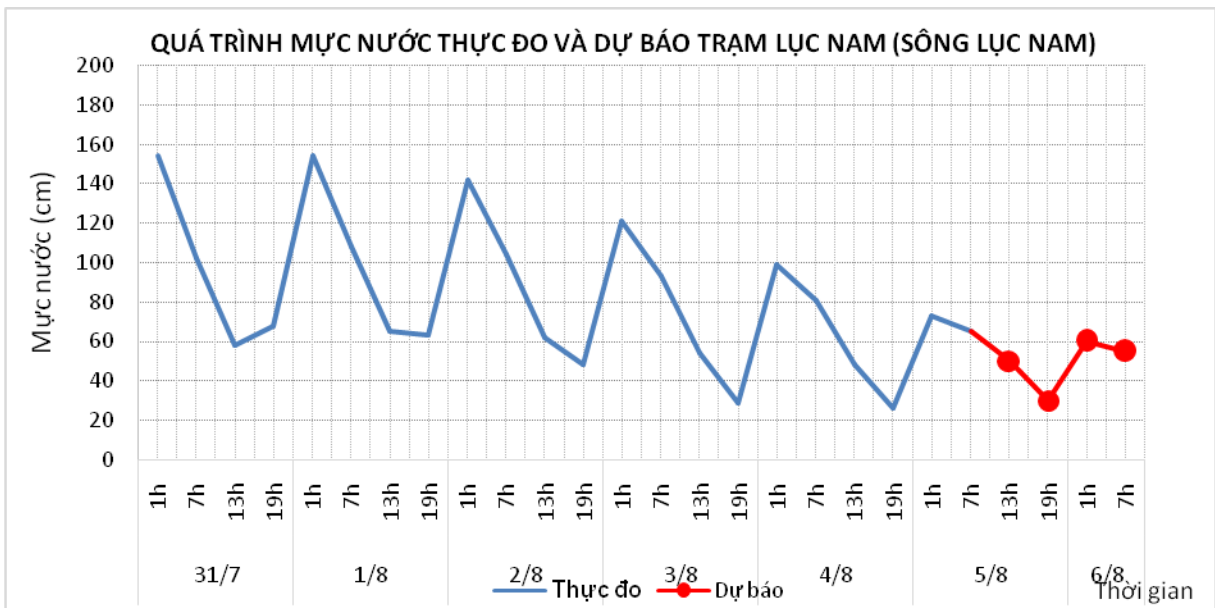
3.3. Lưu vực sông Lục Nam

a. Diễn biến tình hình thủy văn đã qua

Mức nước sông Lục Nam đang biến đổi chậm và chịu ảnh hưởng của thủy triều.

b. Dự báo, cảnh báo

Mức nước sông Lục Nam tiếp tục biến đổi chậm và chịu ảnh hưởng của thủy triều.



4. Khu vực Đồng bằng Bắc Bộ

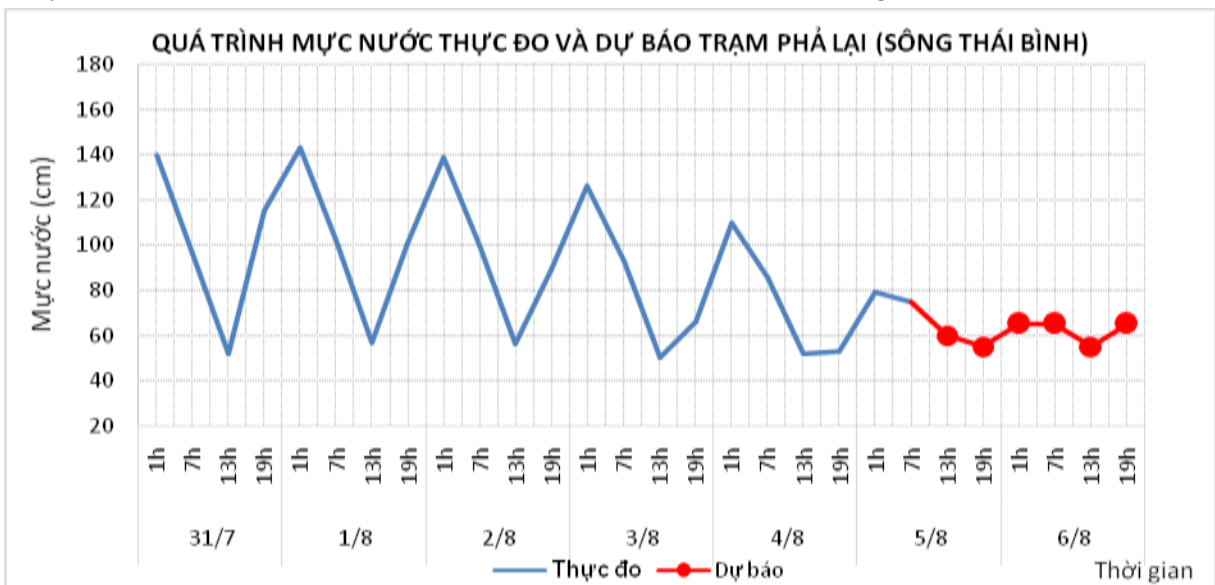
4.1. Lưu vực sông Thái Bình

a. Diễn biến tình hình thủy văn đã qua

Mức nước hạ lưu sông Thái Bình tại Phả Lại đang biến đổi chậm và dao động theo thủy triều. Lúc 7h/5/8, mức nước tại trạm Phả Lại là 0,75m.

b. Dự báo, cảnh báo

Mức nước hạ lưu sông Thái Bình tại Phả Lại tiếp tục biến đổi chậm và dao động theo thủy triều. Đến 19h/6/8, mức nước tại trạm Phả Lại có khả năng ở mức 0,65m.



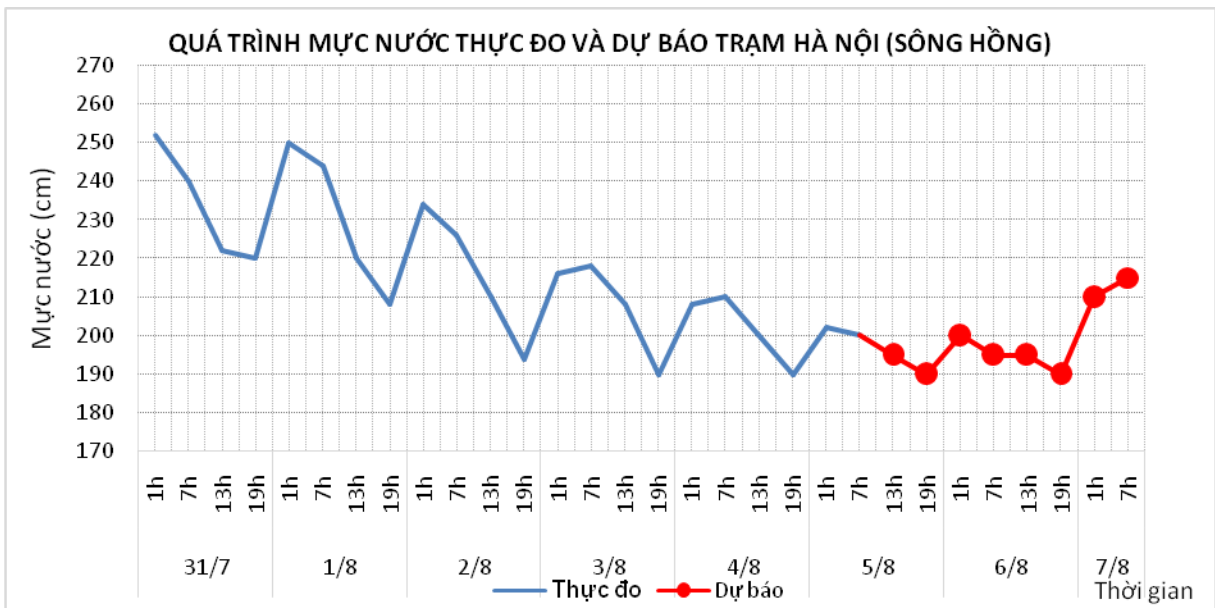
4.2. Lưu vực sông Hồng

a. Diễn biến tình hình thủy văn đã qua

Mức nước trên sông Hồng tại trạm Hà Nội đang biến đổi chậm và chịu ảnh hưởng của thủy triều. Lúc 7h/05/08, mức nước tại trạm Hà Nội là 2,00m.

b. Dự báo, cảnh báo

Mức nước trên sông Hồng tại trạm Hà Nội tiếp tục biến đổi chậm và chịu ảnh hưởng của thủy triều. Đến 7h/07/08 mức nước tại trạm Hà Nội có khả năng ở mức 2,15m.



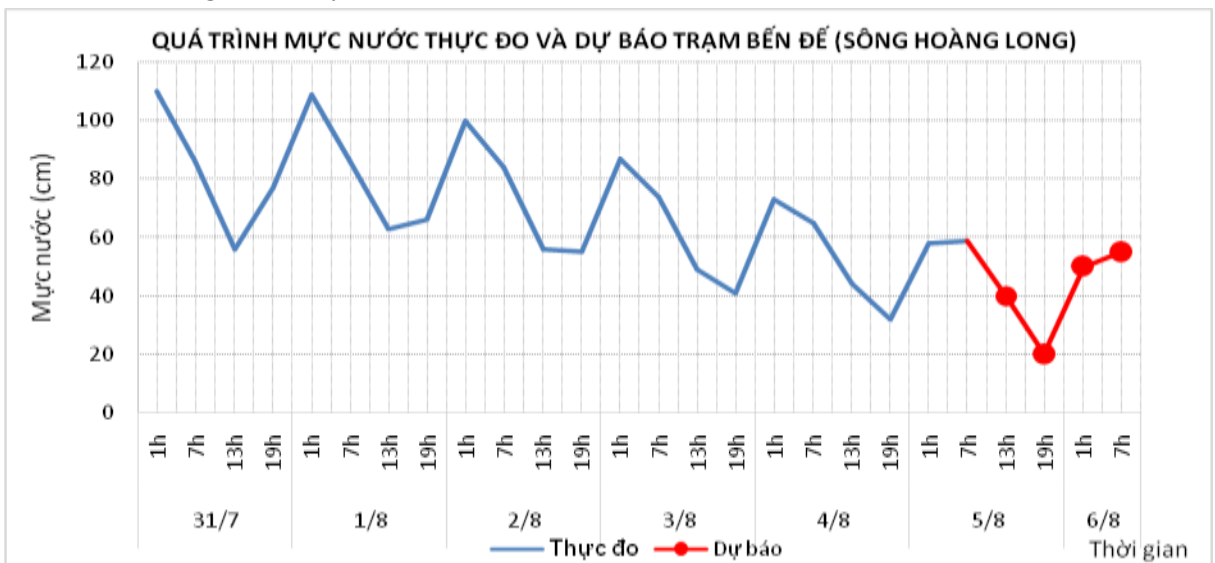
4.3. Lưu vực sông Hoàng Long

a. Diễn biến tình hình thủy văn đã qua

Mức nước trên sông Hoàng Long tại trạm thủy văn Bến Đé đang biến đổi chậm và chịu ảnh hưởng của thủy triều.

b. Dự báo, cảnh báo

Mức nước trên sông Hoàng Long tại trạm thủy văn Bến Đé tiếp tục biến đổi chậm và chịu ảnh hưởng của thủy triều.



5. Khu vực Bắc Trung Bộ

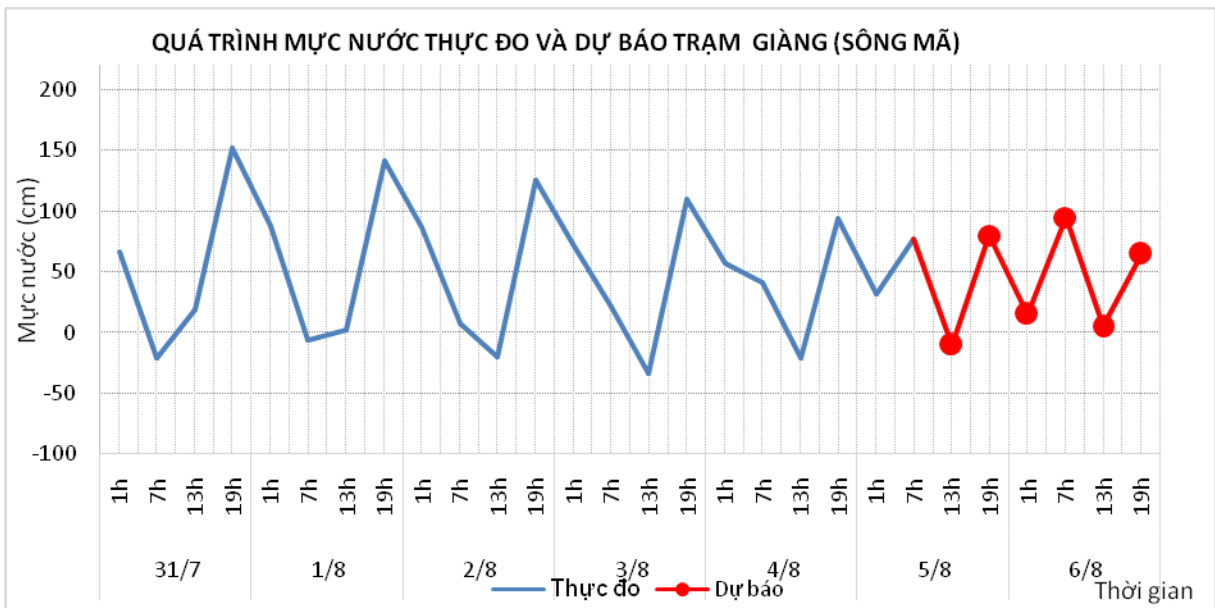
5.1. Lưu vực sông Mã

a. Diễn biến tình hình thủy văn đã qua

Mức nước thượng lưu biến đổi chậm, trung hạ lưu dao động theo điều tiết hồ chứa, hạ lưu tại Giàng dao động theo triều.

b. Dự báo, cảnh báo

Mức nước thượng lưu biến đổi chậm, trung hạ lưu dao động theo điều tiết hồ chứa, hạ lưu tại Giàng dao động theo triều.



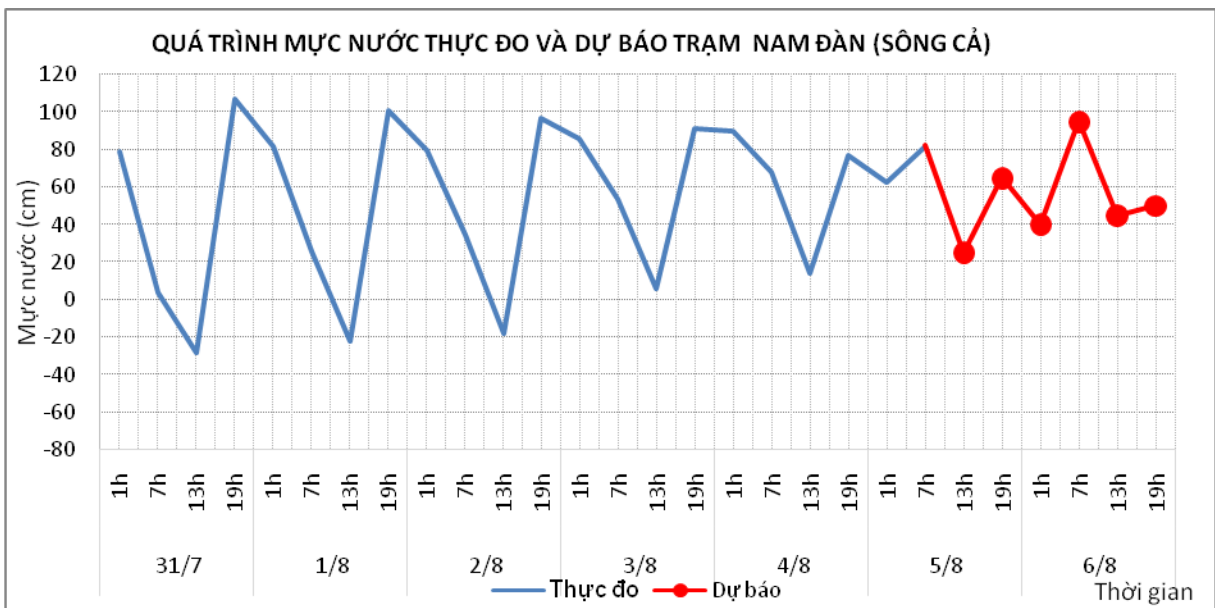
5.2. Lưu vực sông Cả

a. Diễn biến tình hình thủy văn đã qua

Mức nước trung, thượng lưu dao động theo điều tiết hồ chứa, hạ lưu biến đổi theo triều.

b. Dự báo, cảnh báo

Mức nước trung, thượng lưu dao động theo điều tiết hồ chứa, hạ lưu biến đổi theo triều.



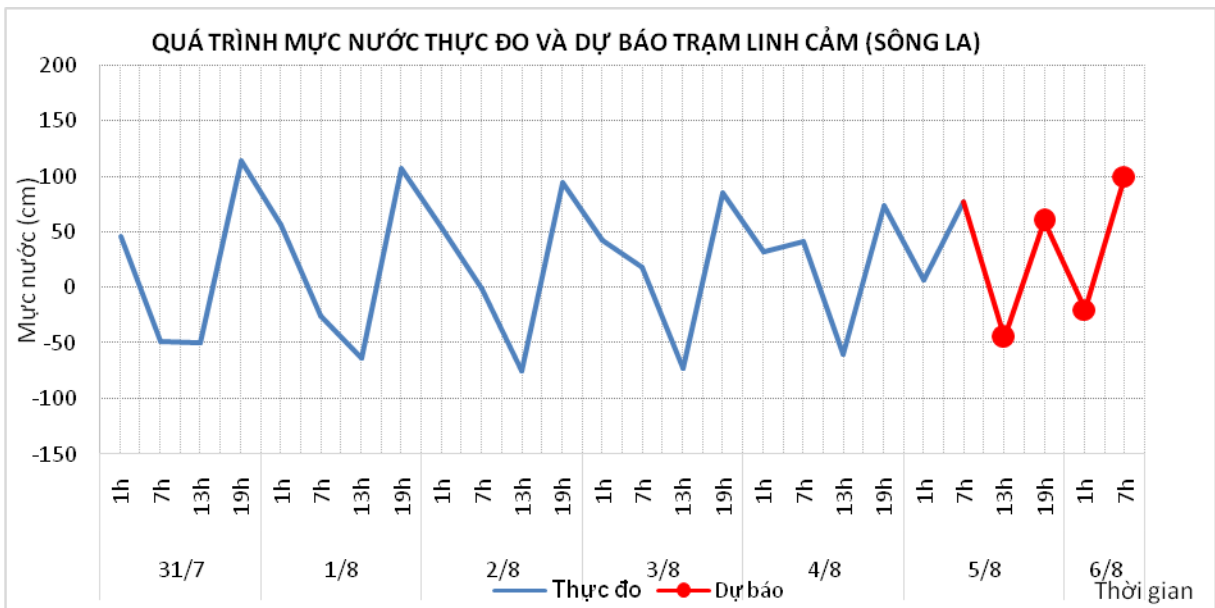
5.3. Lưu vực sông La

a. Diễn biến tình hình thủy văn đã qua

Mức nước sông Ngàn Sâu, Ngàn Phố biến đổi chậm, hạ lưu sông La dao động theo triều.

b. Dự báo, cảnh báo

Mức nước sông Ngàn Sâu, Ngàn Phố biến đổi chậm, hạ lưu sông La dao động theo triều.



6. Khu vực Trung Trung Bộ

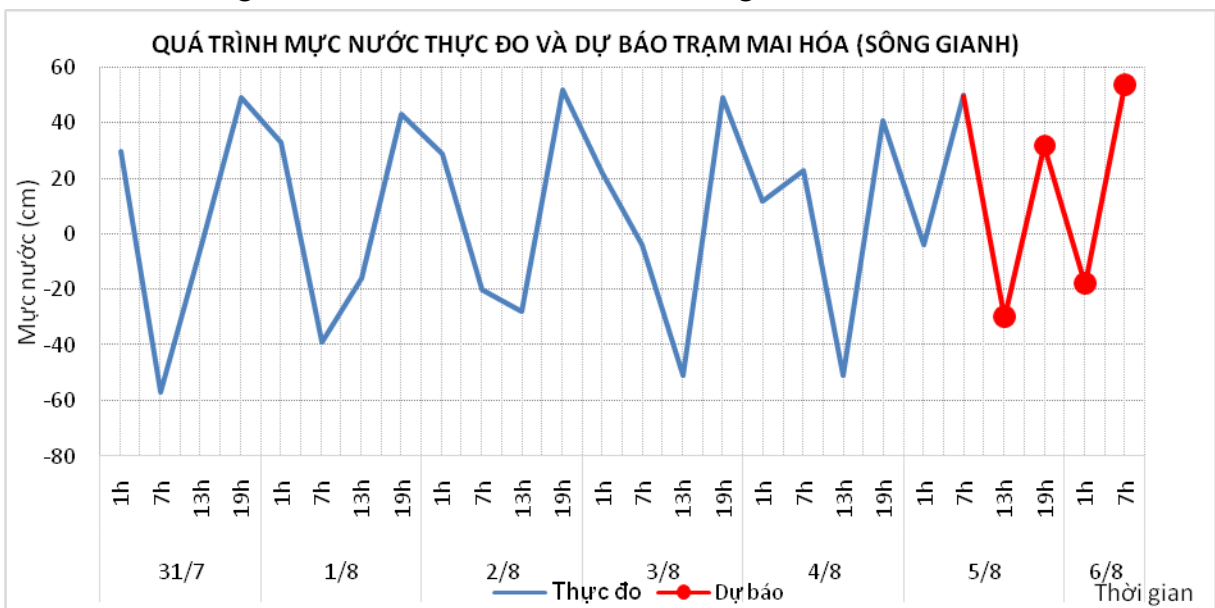
6.1. Lưu vực sông Gianh

a. Diễn biến tình hình thủy văn đã qua

Mức nước thượng lưu sông Gianh biến đổi chậm, hạ lưu dao động theo triều.

b. Dự báo, cảnh báo

Mức nước thượng lưu biến đổi chậm, hạ lưu dao động theo triều.



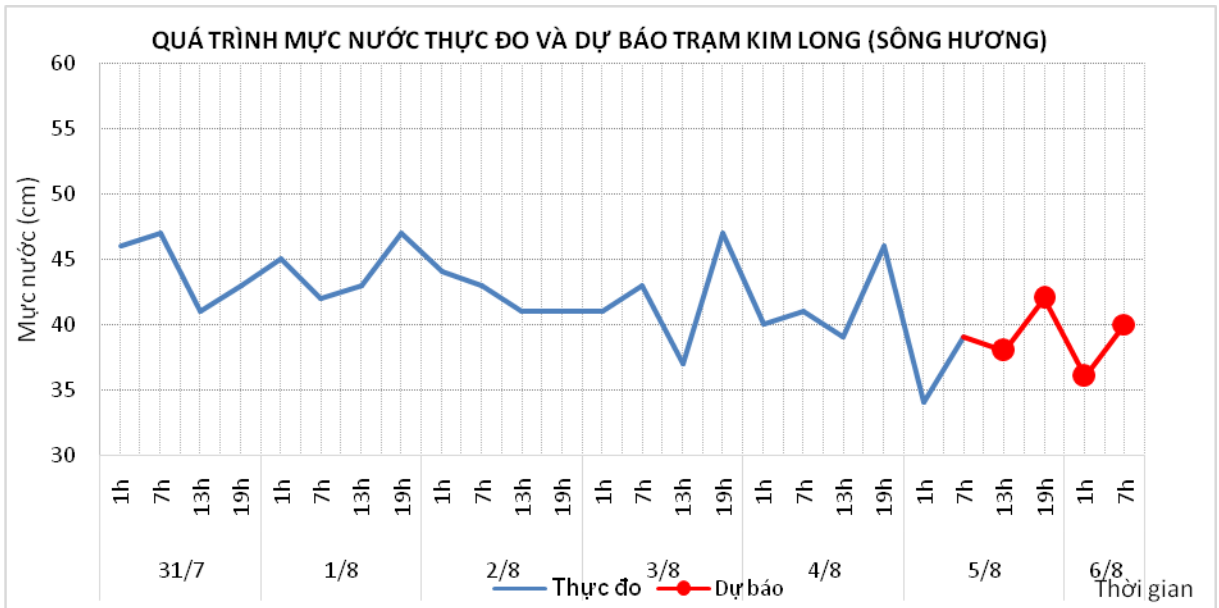
6.2. Lưu vực sông Hương

a. Diễn biến tình hình thủy văn đã qua

Mức nước sông Hương dao động theo điều tiết hồ chứa.

b. Dự báo, cảnh báo

Mức nước dao động theo điều tiết hồ chứa.



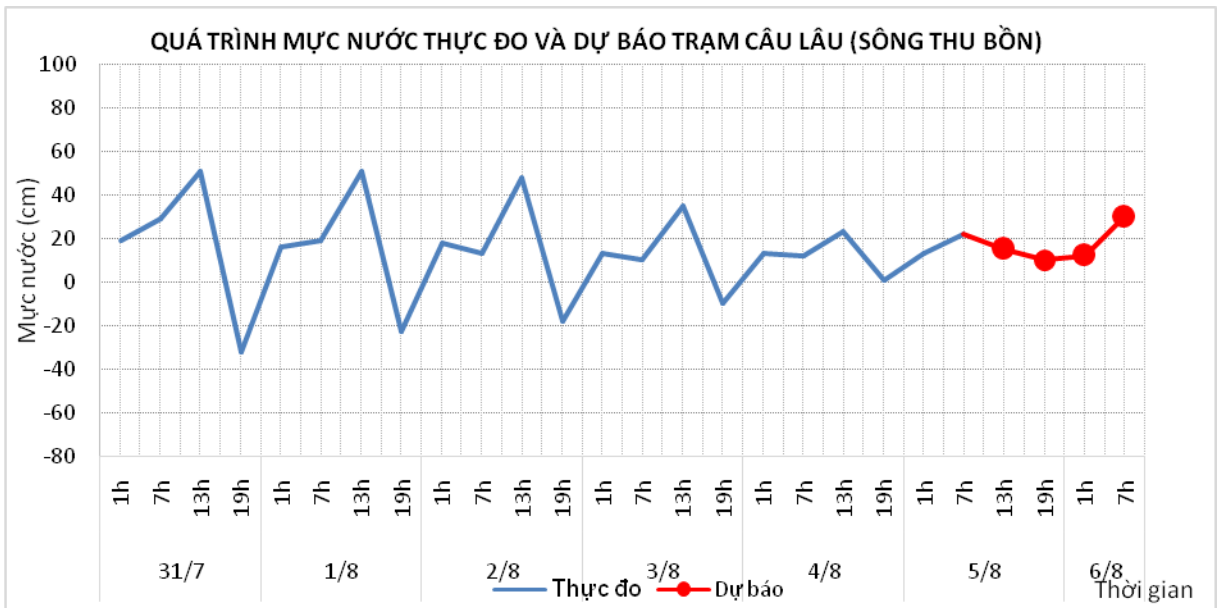
6.3. Lưu vực sông Vu Gia Thu Bồn

a. Diễn biến tình hình thủy văn đã qua

Mức nước trên sông Vu Gia-Thu Bồn biến đổi chậm.

b. Dự báo, cảnh báo

Mức nước biến đổi chậm.



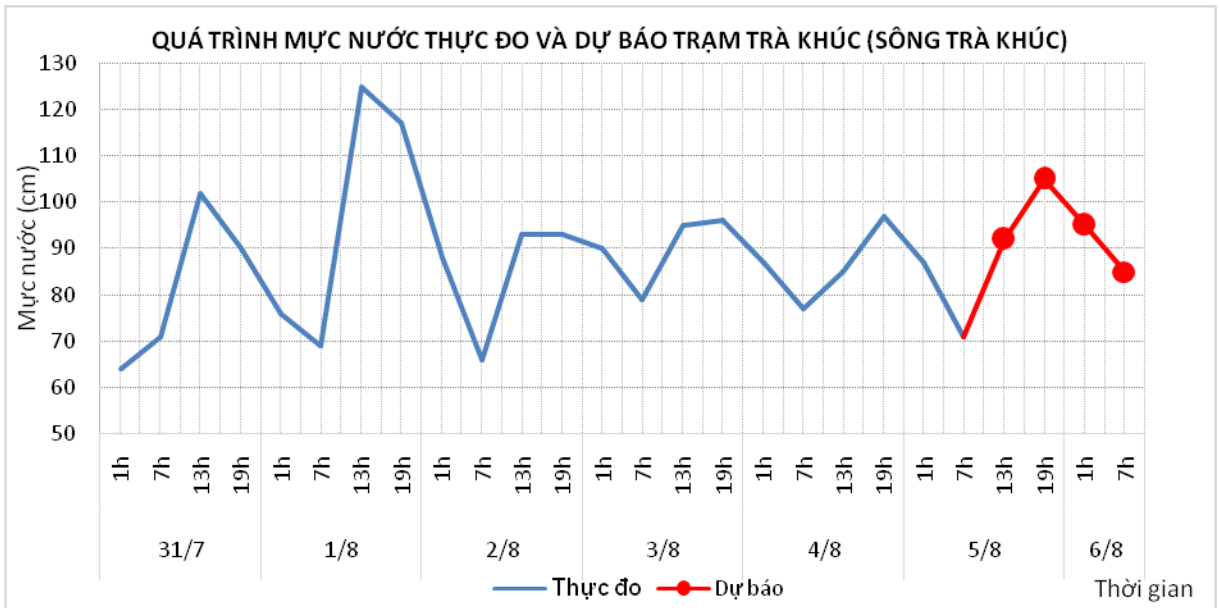
6.4. Lưu vực sông Trà Khúc

a. Diễn biến tình hình thủy văn đã qua

Mức nước sông Trà Khúc biến đổi chậm.

b. Dự báo, cảnh báo

Mức nước biến đổi chậm.



7. Khu vực Nam Trung Bộ

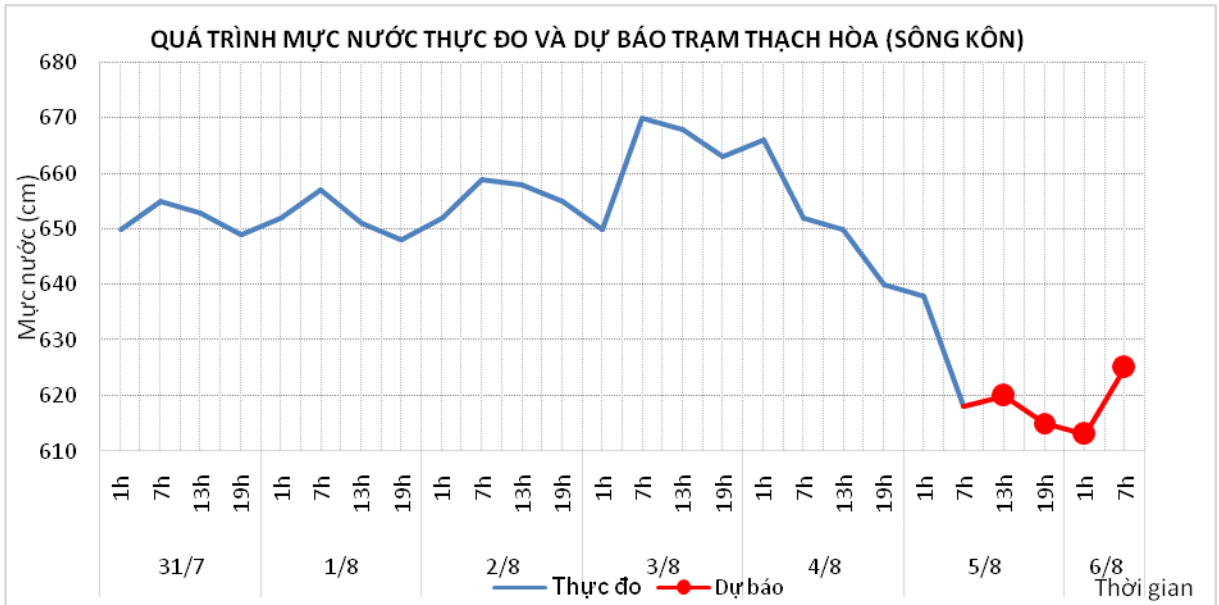
7.1. Lưu vực sông Kôn

a. Diễn biến tình hình thủy văn đã qua

Mức nước có dao động.

b. Dự báo, cảnh báo

Mức nước có dao động.



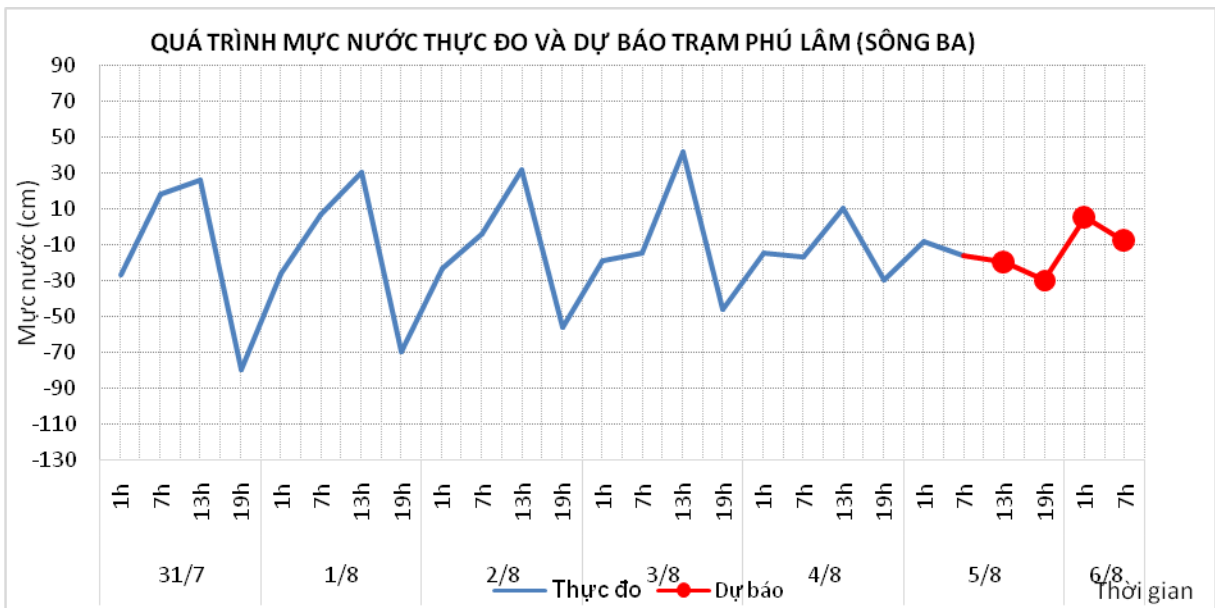
7.2. Lưu vực sông Ba

a. Diễn biến tình hình thủy văn đã qua

Mức nước thượng lưu biến đổi chậm, trung lưu dao động theo điều tiết hồ chứa, hạ lưu biến đổi theo triều.

b. Dự báo, cảnh báo

Mức nước thượng lưu tiếp tục biến đổi chậm, trung lưu dao động theo điều tiết hồ chứa.



8. Khu vực Tây Nguyên

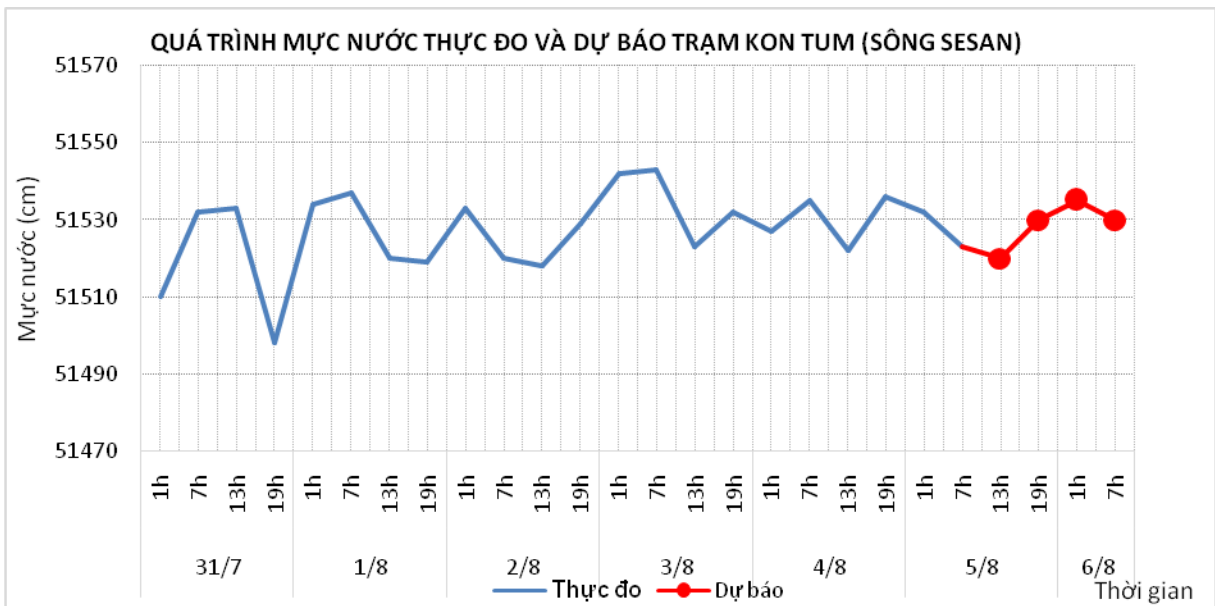
8.1. Lưu vực sông Sê San

a. Diễn biến tình hình thủy văn đã qua

Mức nước trên các sông dao động theo điều tiết của hồ chứa thủy điện.

b. Dự báo, cảnh báo

Mức nước trên các sông dao động theo điều tiết của hồ chứa thủy điện.



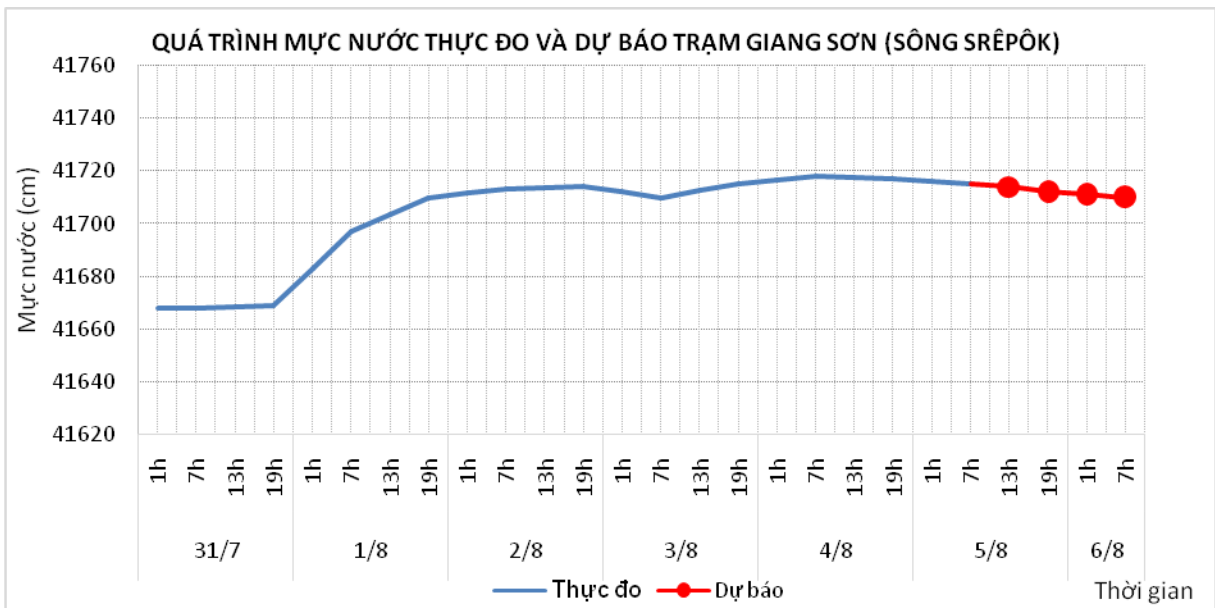
8.2. Lưu vực sông Srêpôk

a. Diễn biến tình hình thủy văn đã qua

Mức nước trên sông Krông Ana tại Giang Sơn biến đổi chậm, các sông khác dao động theo điều tiết của hồ chứa thủy điện.

b. Dự báo, cảnh báo

Mức nước trên sông Krông Ana tại Giang Sơn biến đổi chậm, các sông khác dao động theo điều tiết của hồ chứa thủy điện.



9. Khu vực Nam Bộ

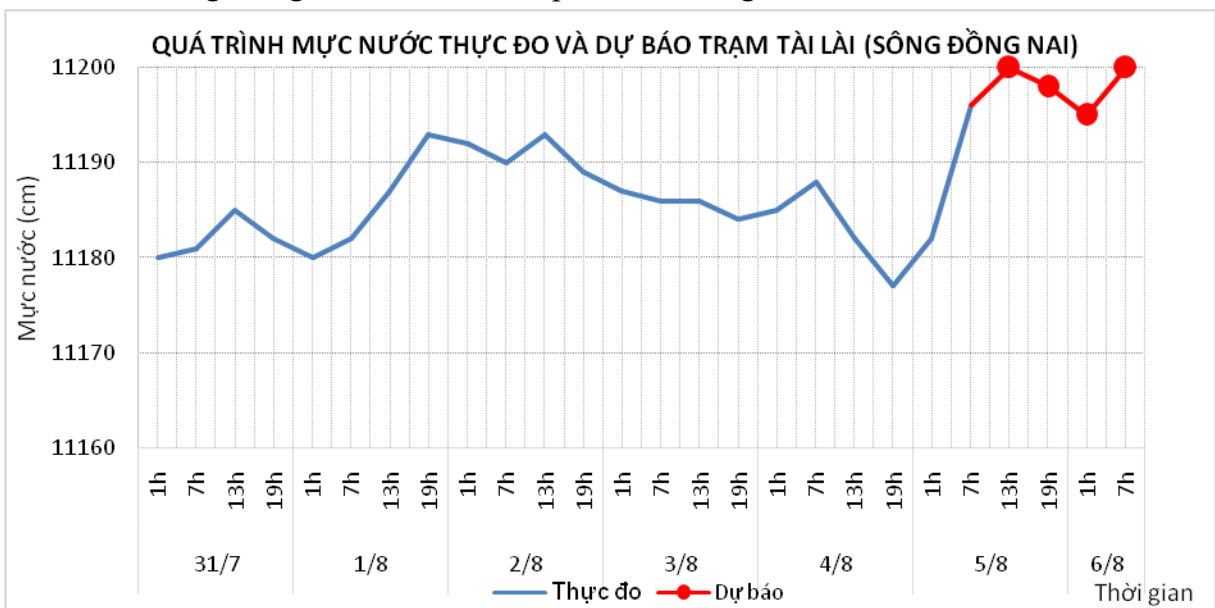
9.1. Lưu vực sông Đồng Nai

a. Diễn biến tình hình thủy văn đã qua

Mức nước trên sông Đồng Nai tại trạm Tà Lài dao động với xu thế tăng.

b. Dự báo, cảnh báo

Mức nước sông Đồng Nai tại Tà Lài tiếp tục dao động ở mức BĐ1.



9.2. Lưu vực sông Cửu Long

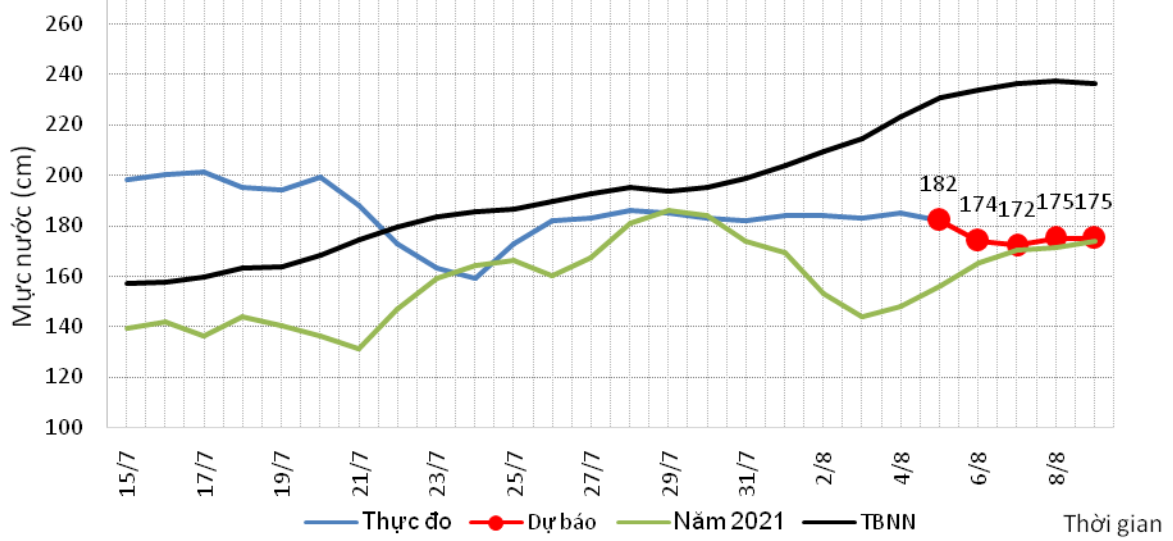
a. Diễn biến tình hình thủy văn đã qua

Mức nước đầu nguồn sông Cửu Long dao động theo triều. Mức nước cao nhất ngày 04/8 trên sông Tiền tại Tân Châu 1,85m; trên sông Hậu tại Châu Đốc 1,87m.

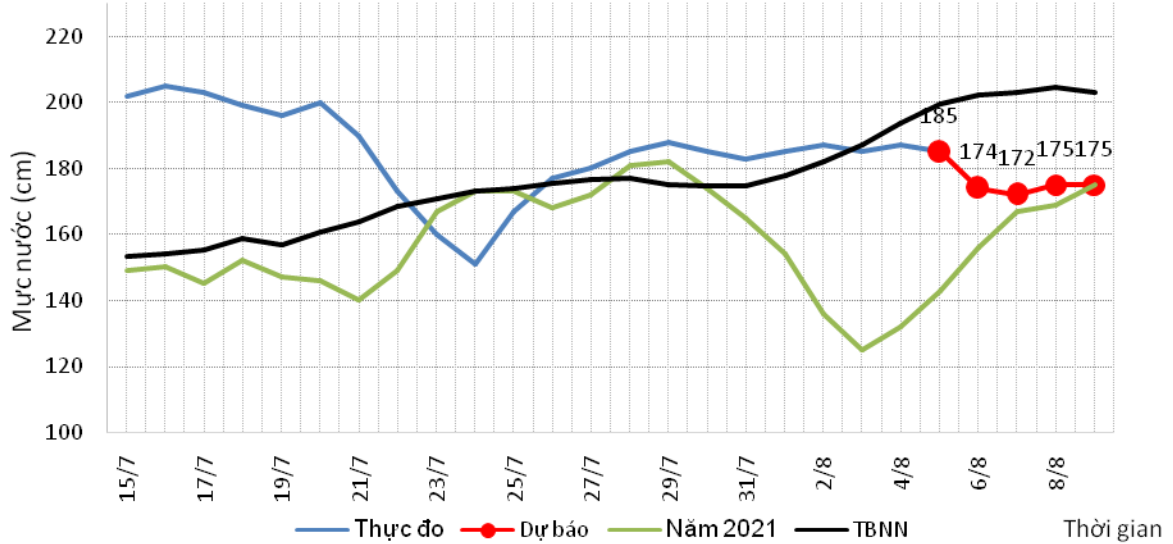
b. Dự báo, cảnh báo

Mức nước đầu nguồn sông Cửu Long biến đổi chậm theo triều. Đến ngày 9/8 mức nước cao nhất ngày tại Tân Châu ở mức 1,75m; tại Châu Đốc ở mức 1,75m.

QUÁ TRÌNH MỨC NƯỚC THỰC ĐO VÀ DỰ BÁO TRẠM TÂN CHÂU (SÔNG TIỀN)



QUÁ TRÌNH MỨC NƯỚC THỰC ĐO VÀ DỰ BÁO TRẠM CHÂU ĐỐC (SÔNG HẬU)



II. Bảng mực nước, lưu lượng thực đo và dự báo các trạm

Sông	Trạm	Mực nước thực đo (cm)				Mực nước dự báo (cm)							
		13h-04/08	19h-04/08	1h-05/08	7h-05/08	13h-05/08	19h-05/08	1h-06/08	7h-06/08	13h-06/08	19h-06/08	1h-07/08	7h-07/08
Đà	Hồ Hòa Bình (*)	1226	2696	2922	2187	1350 ↓	2650 ↑	2700 ↑	2150 ↓				
Thao	Yên Bái	2616	2593	2600	2621	2640 ↑	2660 ↑	2700 ↑	2750 ↑				
Thao	Phú Thọ	1335	1337	1329	1318	1320 ↑	1330 ↑	1350 ↑	1360 ↑				
Lô	Tuyên Quang	1410	1385	1480	1460	1425 ↓	1390 ↓	1440 ↑	1490 ↑				
Lô	Vụ Quang	620	624	635	615	615 →	615 →	622.5 ↑	630 ↑				
Cầu	Đáp Cầu	75	54	81	82	70 ↓	85 ↑	70 ↓	70 →				
Thương	Phủ Lạng Thương	60	36	76	74	55 ↓	35 ↓	65 ↑	60 ↓				
Lục Nam	Lục Nam	48	26	73	65	50 ↓	30 ↓	60 ↑	55 ↓				
Thái Bình	Phả Lại	52	53	79	75	60 ↓	55 ↓	65 ↑	65 →	55 ↓	65 ↑		
Hồng	Hà Nội	200	190	202	200	195 ↓	190 ↓	200 ↑	195 ↓	195 →	190 ↓	210 ↑	215 ↑
Hoàng Long	Bến Đẽ	44	32	58	59	40 ↓	20 ↓	50 ↑	55 ↑				
Mã	Giàng	-21	94	32	77	-10 ↓	80 ↑	15 ↓	95 ↑	5 ↓	65 ↑		
Cả	Nam Đàn	14	77	63	82	25 ↓	65 ↑	40 ↓	95 ↑	45 ↓	50 ↑		
La	Linh Cảm	-60	74	7	77	-45 ↓	60 ↑	-20 ↓	100 ↑				
Gianh	Mai Hóa	-51	41	-4	50	-30 ↓	32 ↑	-18 ↓	54 ↑				
Hương	Kim Long	39	46	34	39	38 ↓	42 ↑	36 ↓	40 ↑				
Thu Bồn	Câu Lâu	23	1	13	22	15 ↓	10 ↓	12 ↑	30 ↑				
Trà Khúc	Trà Khúc	85	97	87	71	92 ↑	105 ↑	95 ↓	85 ↓				
Kôn	Thanh Hòa	650	640	638	618	620 ↑	615 ↓	613 ↓	625 ↑				
Ba	Phú Lâm	10	-30	-8	-16	-20 ↓	-30 ↓	5 ↑	-8 ↓				
Đăkbla	Kon Tum	51522	51536	51532	51523	51520 ↓	51530 ↑	51535 ↑	51530 ↓				
Krông Ana	Giang Sơn	41718	41717	41717	41715	41714 ↓	41712 ↓	41711 ↓	41710 ↓				
Đồng Nai	Tà Lài	11182	11177	11182	11196	11200 ↑	11198 ↓	11195 ↓	11200 ↑				

Ghi chú: (*): Q m³/s

Khu vực Nam Bộ:

Sông	Trạm	Mức nước cao nhất ngày (cm)							
		Thực đo		Dự báo					
		04/08	05/08	06/08	07/08	08/08	09/08		
Sông Tiền	Tân Châu	185	182	174	172	175	175		
Sông Hậu	Châu Đốc	187	185	174	172	175	175		

Tin phát lúc: 10h30'

Nơi nhận:

- Cơ quan, tổ chức;
- Lưu: VT, TVBB, TVTB.

Soạn Tin
Bùi Văn Chiến

**Người chịu trách nhiệm
ban hành bản tin**
Bùi Đình Lập-Phùng Tiến Dũng