

Số: 206/DBQG_TV_1030

Hà Nội, ngày 25 tháng 7 năm 2022

BẢN TIN DỰ BÁO THỦY VĂN HẠN NGẮN

I. Diễn biến xu thế thủy văn

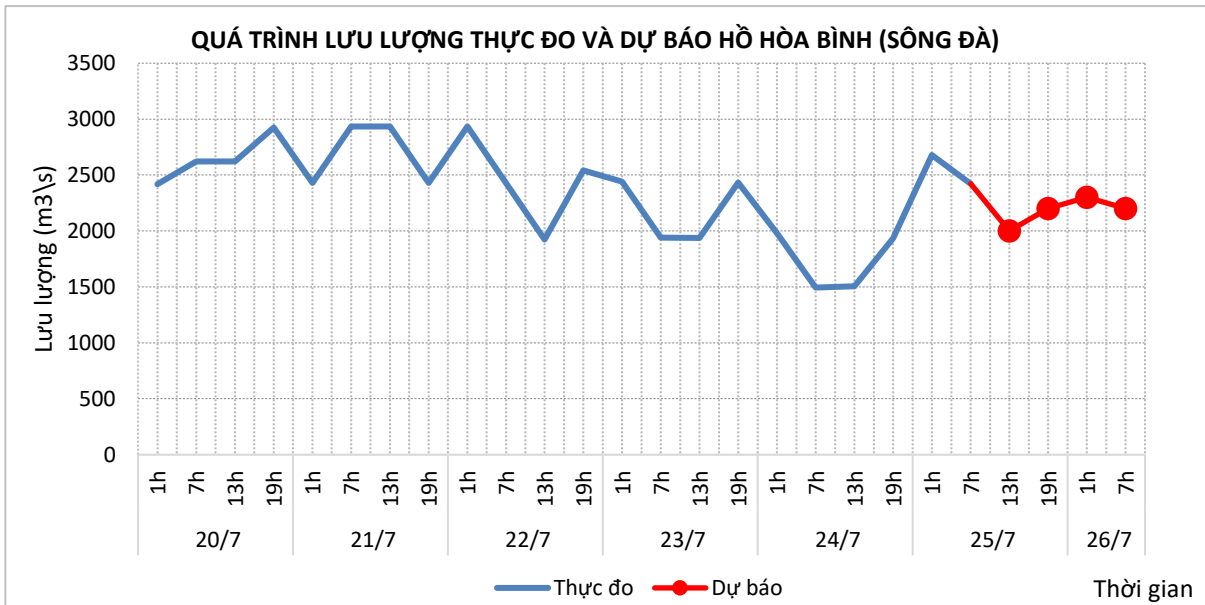
1. Khu vực Tây Bắc:

a. Diễn biến tình hình thủy văn đã qua

Dòng chảy đến hồ Hòa Bình dao động theo điều tiết của thủy điện Sơn La.

b. Dự báo, cảnh báo

Dòng chảy đến hồ Hòa Bình tiếp tục dao động theo điều tiết của thủy điện Sơn La.



2. Khu vực Việt Bắc:

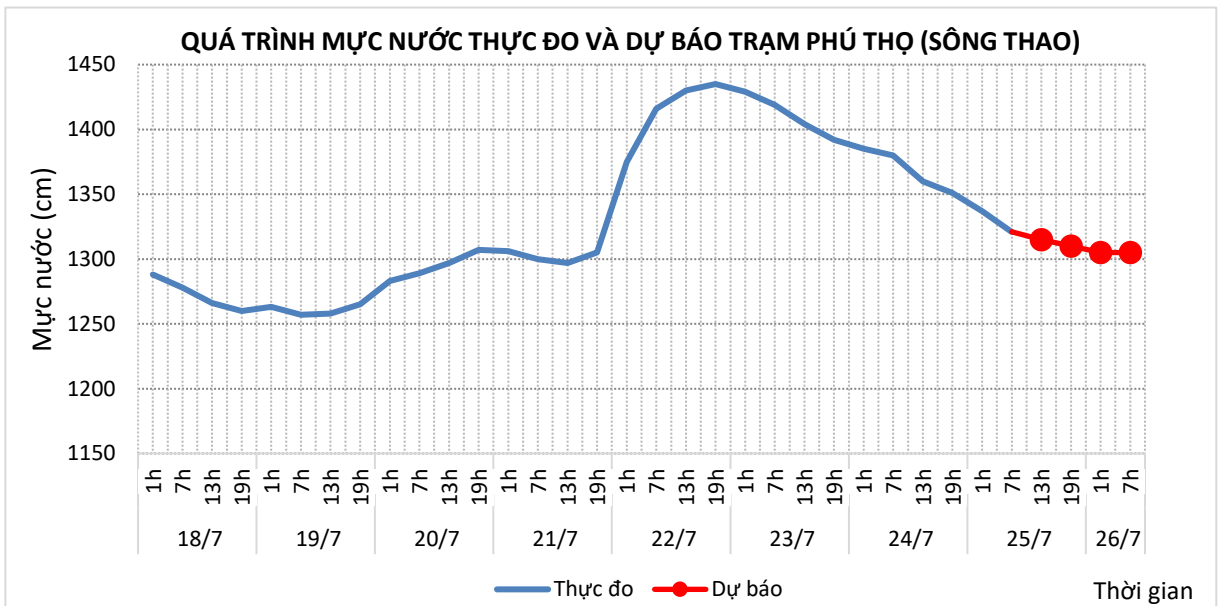
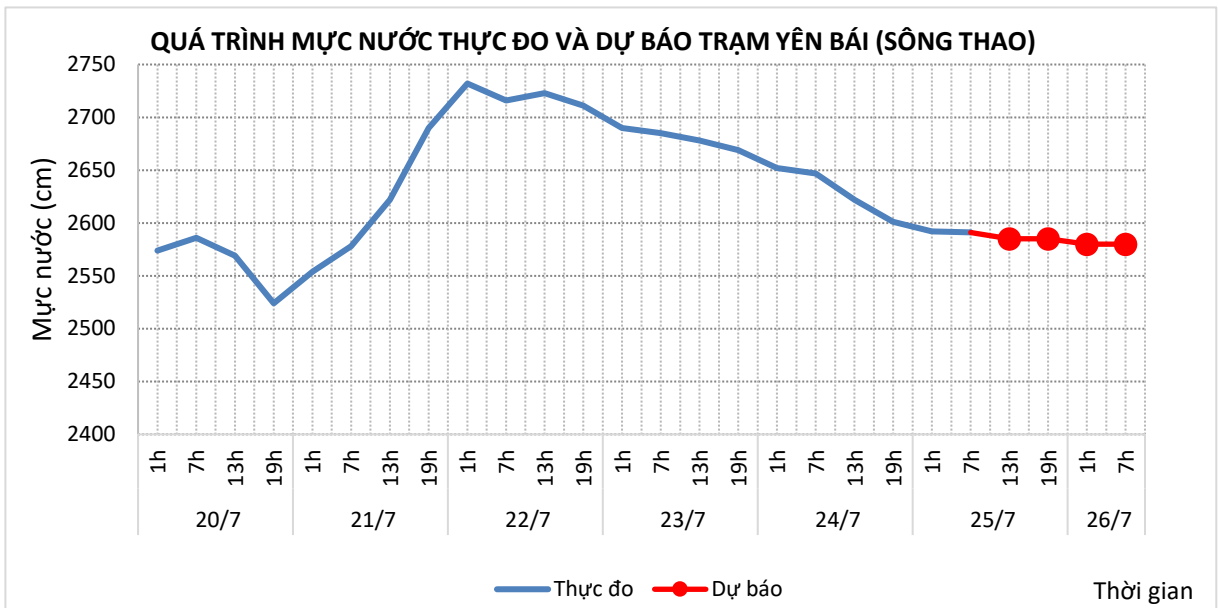
2.1. Lưu vực sông Thao

a. Diễn biến tình hình thủy văn đã qua

Trên sông Thao mực nước tại Yên Bái, Phú Thọ đang xuống.

b. Dự báo, cảnh báo

Mực nước sông Thao tại Yên Bái, Phú Thọ tiếp tục xuống.



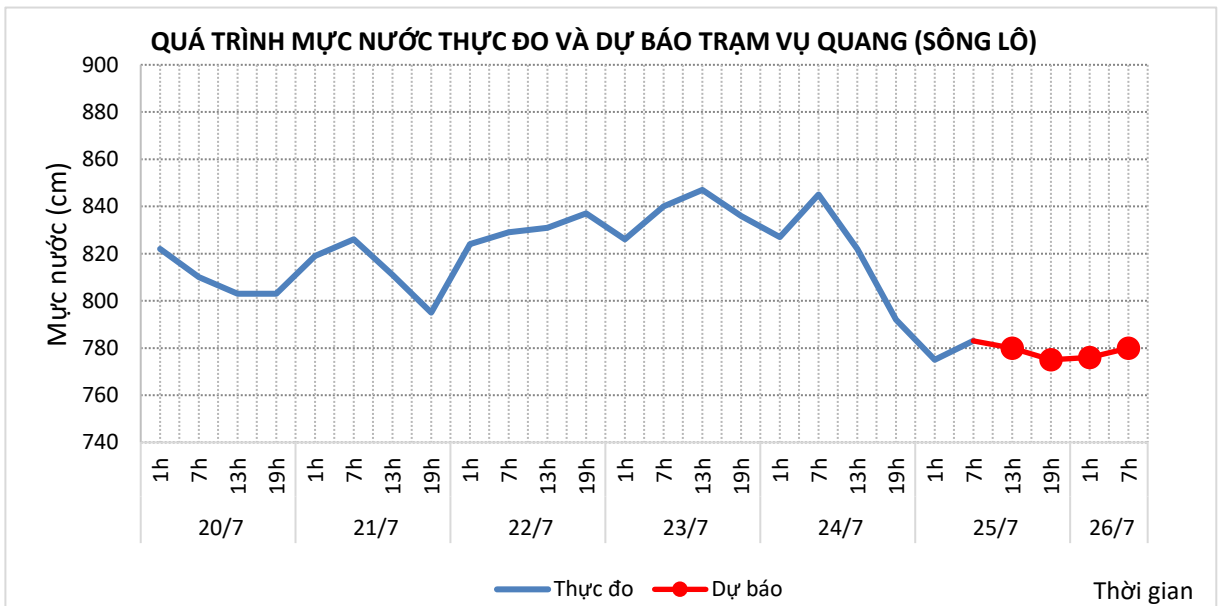
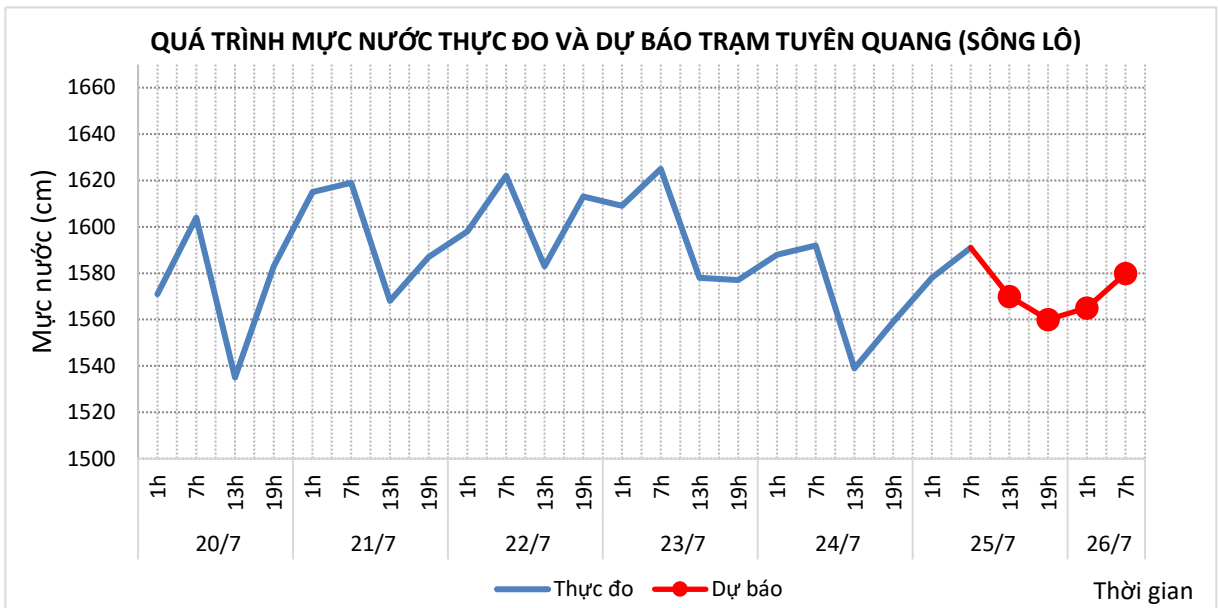
2.2. Lưu vực sông Lô

a. Diễn biến tình hình thủy văn đã qua

Mức nước hạ lưu sông Lô chịu ảnh hưởng bởi điều tiết của các hồ thủy điện tuyến trên.

b. Dự báo, cảnh báo

Mức nước hạ lưu sông Lô sẽ biến đổi chậm và chịu ảnh hưởng bởi điều tiết của các hồ thủy điện tuyến trên.



3. Khu vực Đông Bắc

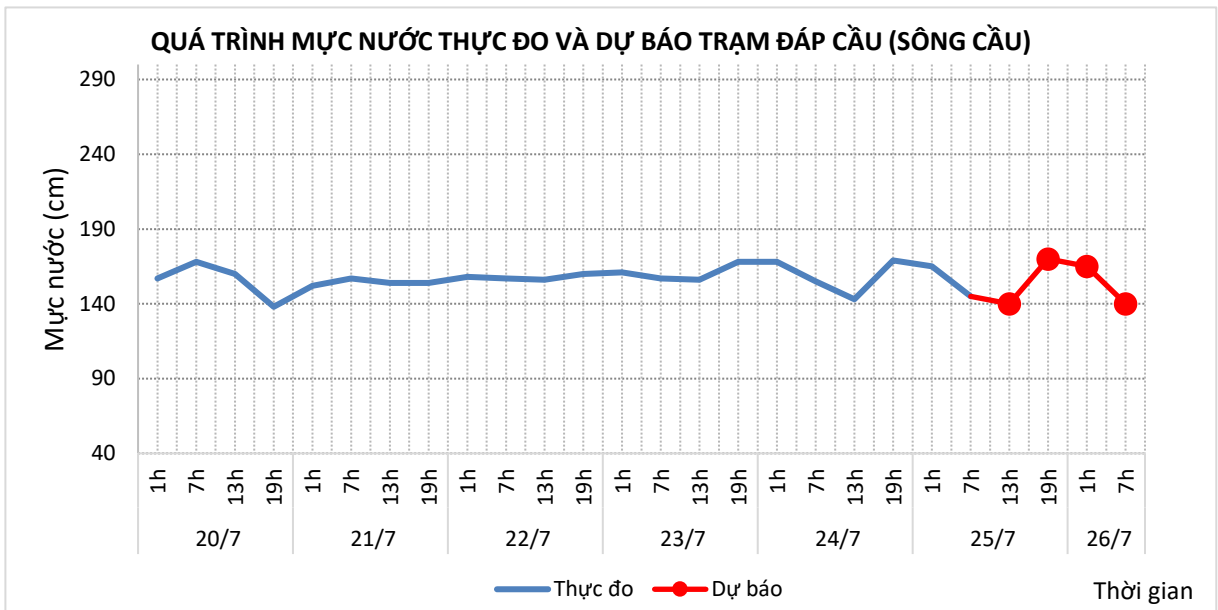
3.1. Lưu vực sông Cầu

a. Diễn biến tình hình thủy văn đã qua

Mức nước sông Cầu biến đổi chậm và chịu ảnh hưởng của thủy triều.

b. Dự báo, cảnh báo

Mức nước sông Cầu tiếp tục biến đổi chậm và ảnh hưởng thủy triều.



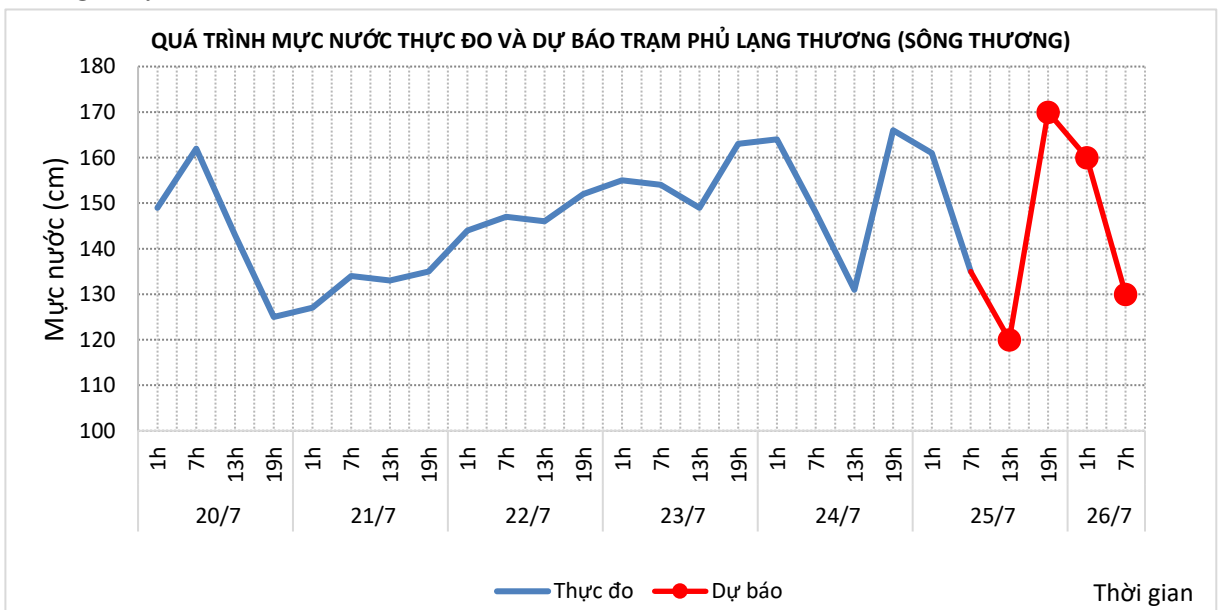
3.2. Lưu vực sông Thương

a. Diễn biến tình hình thủy văn đã qua

Mức nước sông Thương tại Phủ Lạng Thương đang biến đổi chậm và ảnh hưởng bởi thủy triều.

b. Dự báo, cảnh báo

Mức nước sông Thương tại Phủ Lạng Thương tiếp tục biến đổi chậm và chịu ảnh hưởng thủy triều.



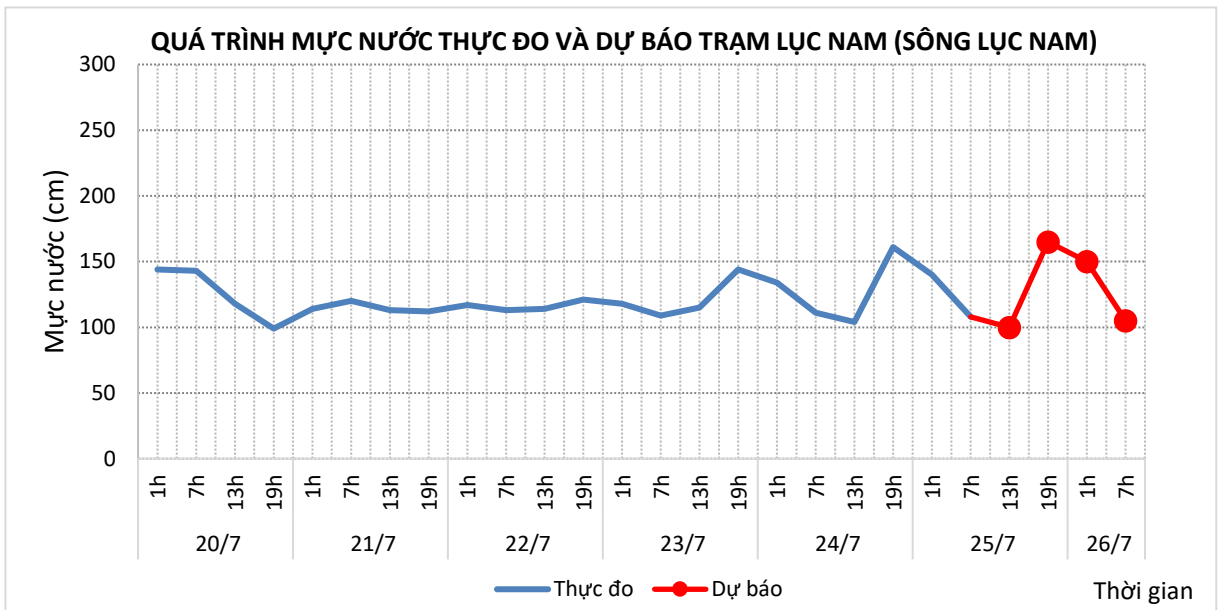
3.3. Lưu vực sông Lục Nam

a. Diễn biến tình hình thủy văn đã qua

Mức nước sông Lục Nam đang biến đổi chậm và chịu ảnh hưởng mạnh bởi thủy triều.

b. Dự báo, cảnh báo

Mức nước sông Lục Nam tiếp tục biến đổi chậm và chịu ảnh hưởng mạnh thủy triều.



4. Khu vực Đồng bằng Bắc Bộ

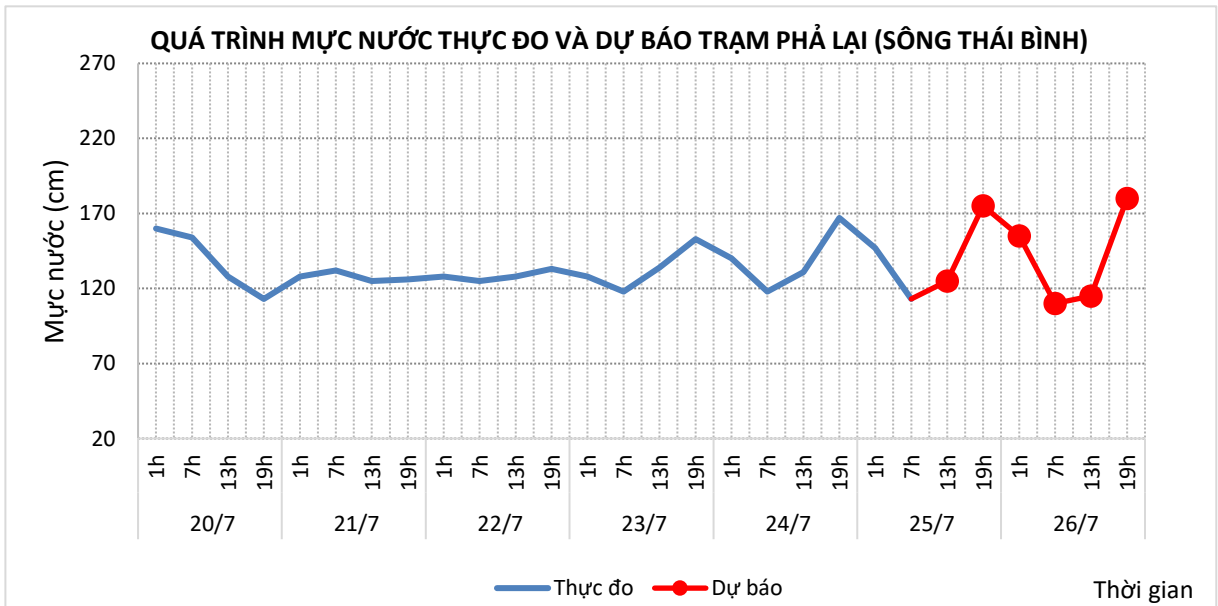
4.1. Lưu vực sông Thái Bình

a. Diễn biến tình hình thủy văn đã qua

Mức nước hạ lưu sông Thái Bình tại Phả Lại đang biến đổi chậm và dao động theo thủy triều. Lúc 7h/25/7, mức nước tại trạm Phả Lại là 1,13m.

b. Dự báo, cảnh báo

Mức nước hạ lưu sông Thái Bình tại Phả Lại sẽ biến đổi chậm và dao động theo thủy triều. Đến 19h/26/7, mức nước tại trạm Phả Lại có khả năng ở mức 1,80m.



4.2. Lưu vực sông Hồng

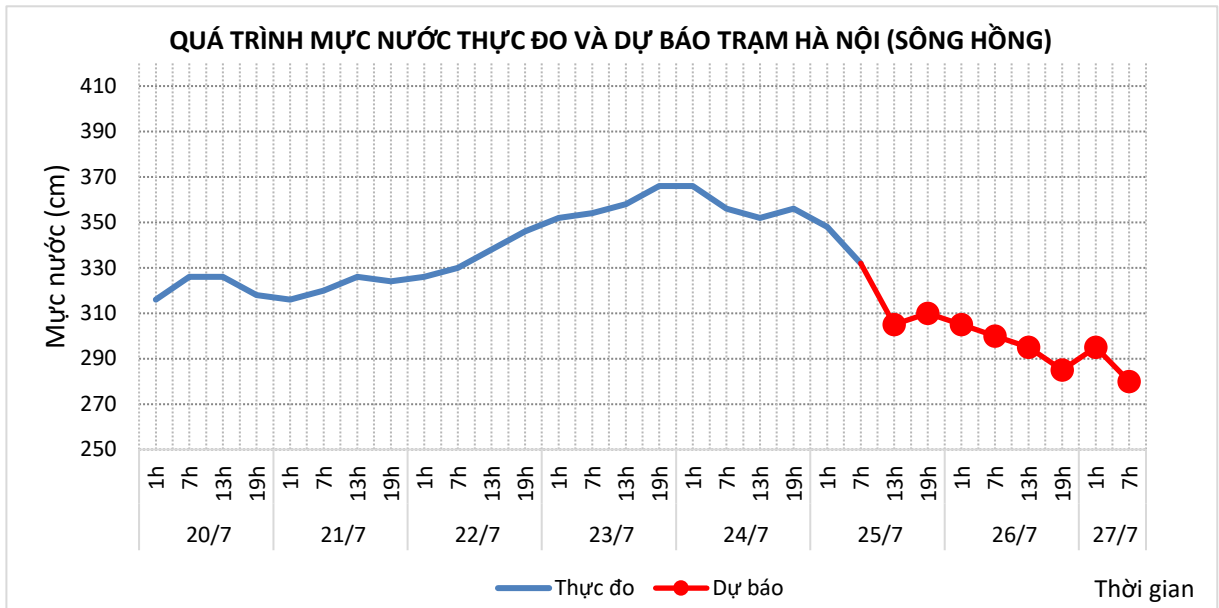
a. Diễn biến tình hình thủy văn đã qua

Mức nước trên sông Hồng tại trạm Hà Nội đang xuống do hồ Hòa Bình đóng cửa xả đáy số 1 lúc 14h ngày 24/7. Lúc 7h/25/07, mức nước tại trạm Hà Nội là 3,32m.

b. Dự báo, cảnh báo

Mức nước trên sông Hồng tại trạm Hà Nội tiếp tục xuống. Đến 7h/27/07 mức nước tại

trạm Hà Nội có khả năng ở mức 2,80m.



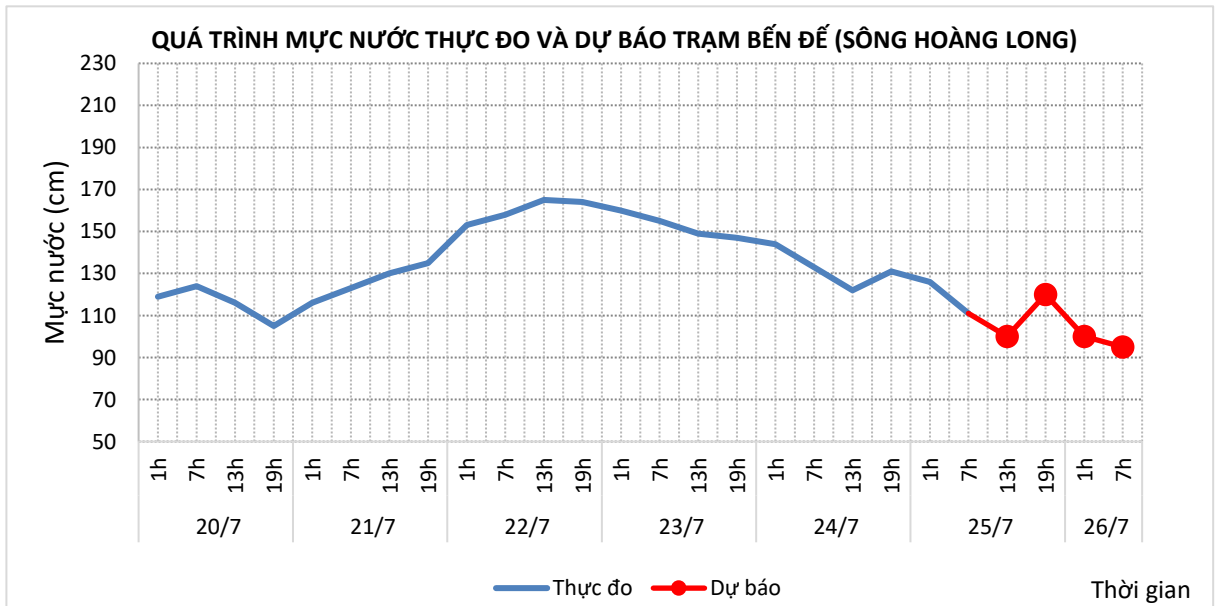
4.3. Lưu vực sông Hoàng Long

a. Diễn biến tình hình thủy văn đã qua

Mức nước trên sông Hoàng Long tại trạm thủy văn Bến Đé đang biến đổi chậm và chịu ảnh hưởng của thủy triều.

b. Dự báo, cảnh báo

Mức nước trên sông Hoàng Long tại trạm thủy văn Bến Đé tiếp tục biến đổi chậm và chịu ảnh hưởng của thủy triều.



5. Khu vực Bắc Trung Bộ

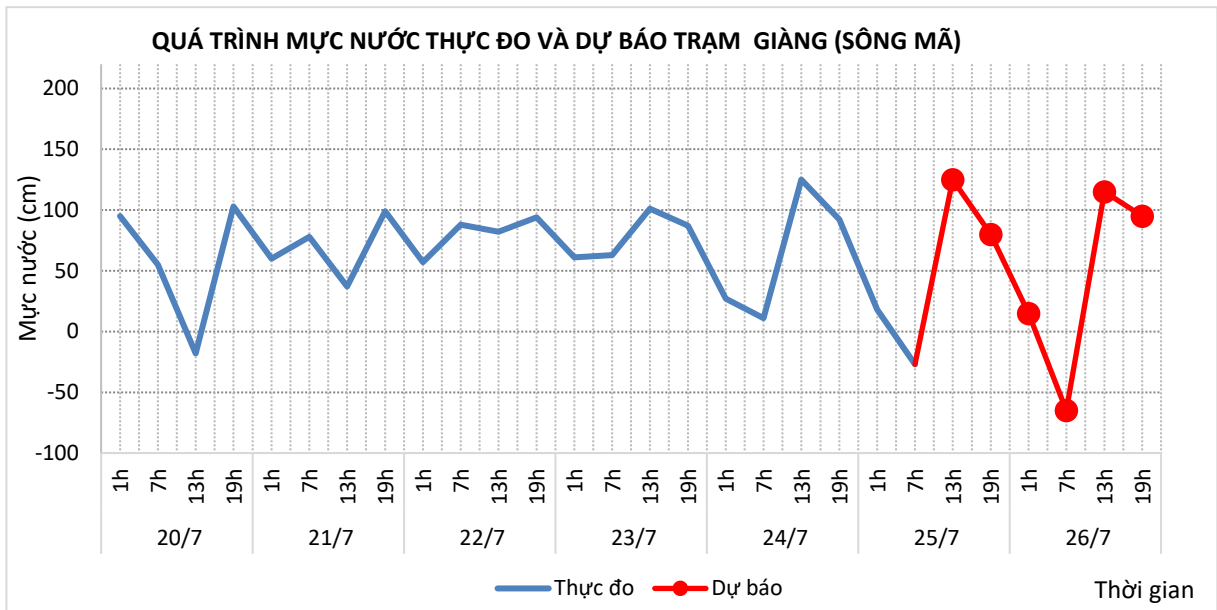
5.1. Lưu vực sông Mã

a. Diễn biến tình hình thủy văn đã qua

Mức nước thượng lưu biến đổi chậm, trung hạ lưu dao động theo điều tiết hồ chứa, hạ lưu tại Giàng dao động theo triều

b. Dự báo, cảnh báo

Mực nước thượng lưu biến đổi chậm, trung hạ lưu dao động theo điều tiết hồ chứa, hạ lưu tại Giàng dao động theo triều



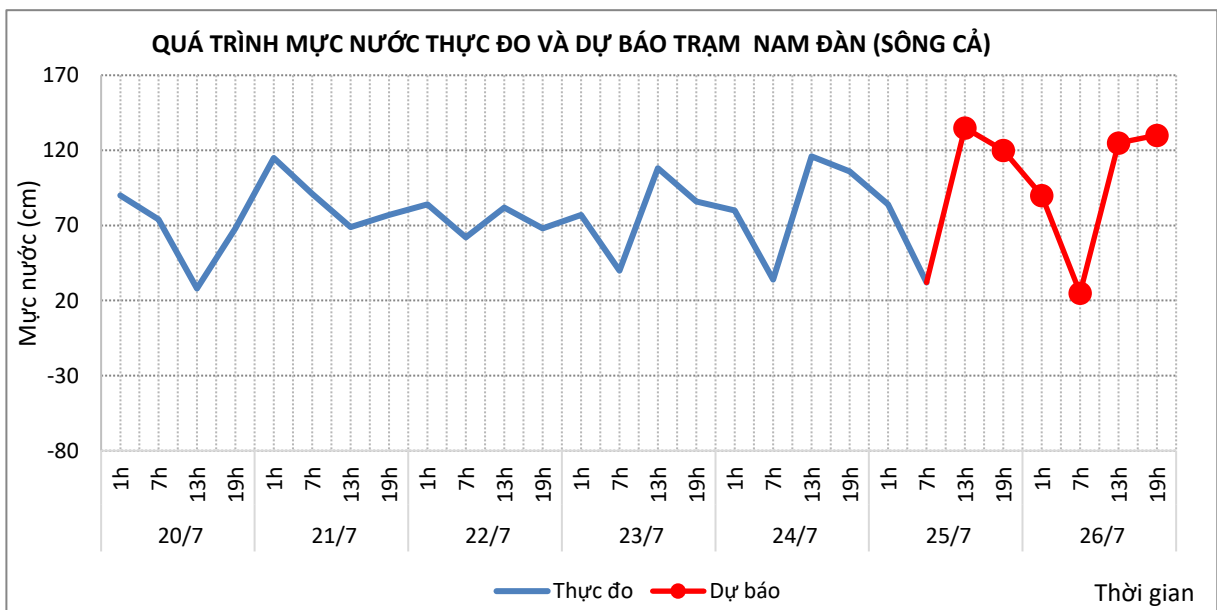
5.2. Lưu vực sông Cả

a. Diễn biến tình hình thủy văn đã qua

Mực nước trung, hạ lưu dao động theo điều tiết hồ chứa, hạ lưu tại Nam Đàn dao động theo triều

b. Dự báo, cảnh báo

Mực nước trung, hạ lưu dao động theo điều tiết hồ chứa, hạ lưu tại Nam Đàn dao động theo triều



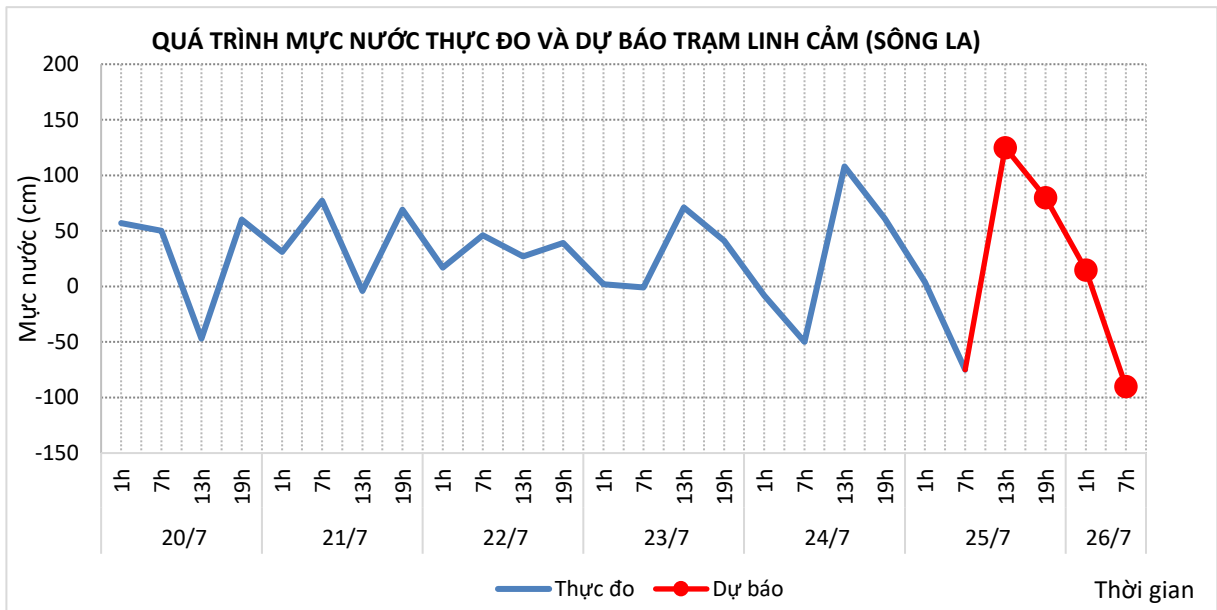
5.3. Lưu vực sông La

a. Diễn biến tình hình thủy văn đã qua

Mực nước sông Ngàn Sâu có dao động, sông Ngàn Phố biến đổi chậm, hạ lưu sông La dao động theo triều.

b. Dự báo, cảnh báo

Mực nước sông Ngàn Sâu có dao động, sông Ngàn Phố biến đổi chậm, hạ lưu sông La dao động theo triều.



6. Khu vực Trung Trung Bộ

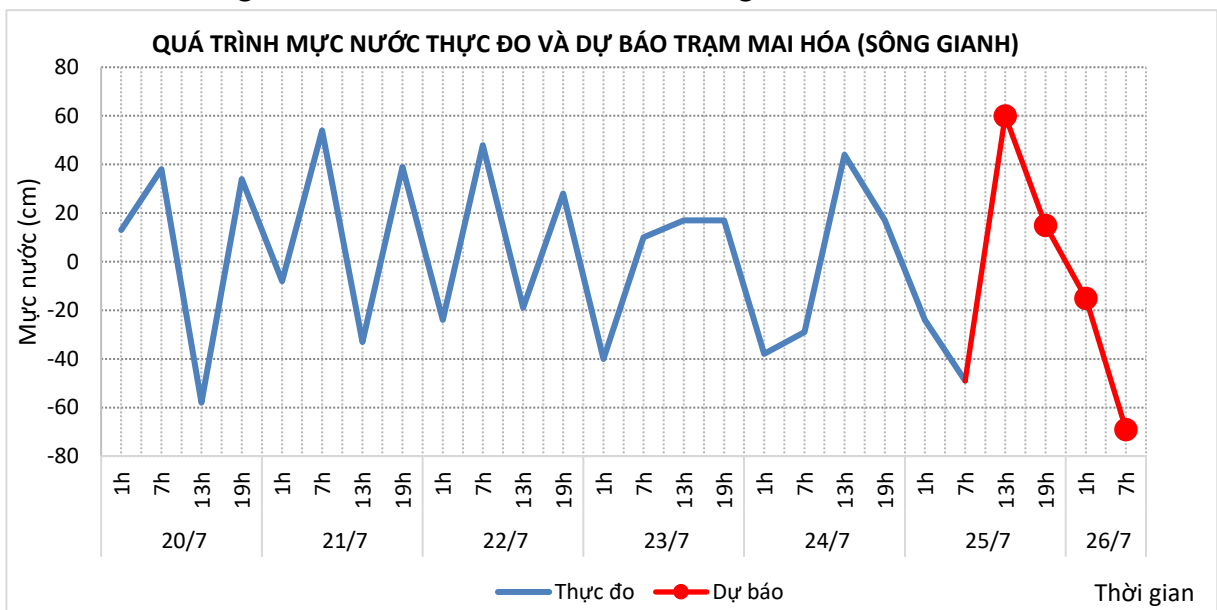
6.1. Lưu vực sông Gianh

a. Diễn biến tình hình thủy văn đã qua

Mực nước thượng lưu sông Gianh biến đổi chậm, hạ lưu dao động theo triều.

b. Dự báo, cảnh báo

Mực nước thượng lưu biến đổi chậm, hạ lưu dao động theo triều.



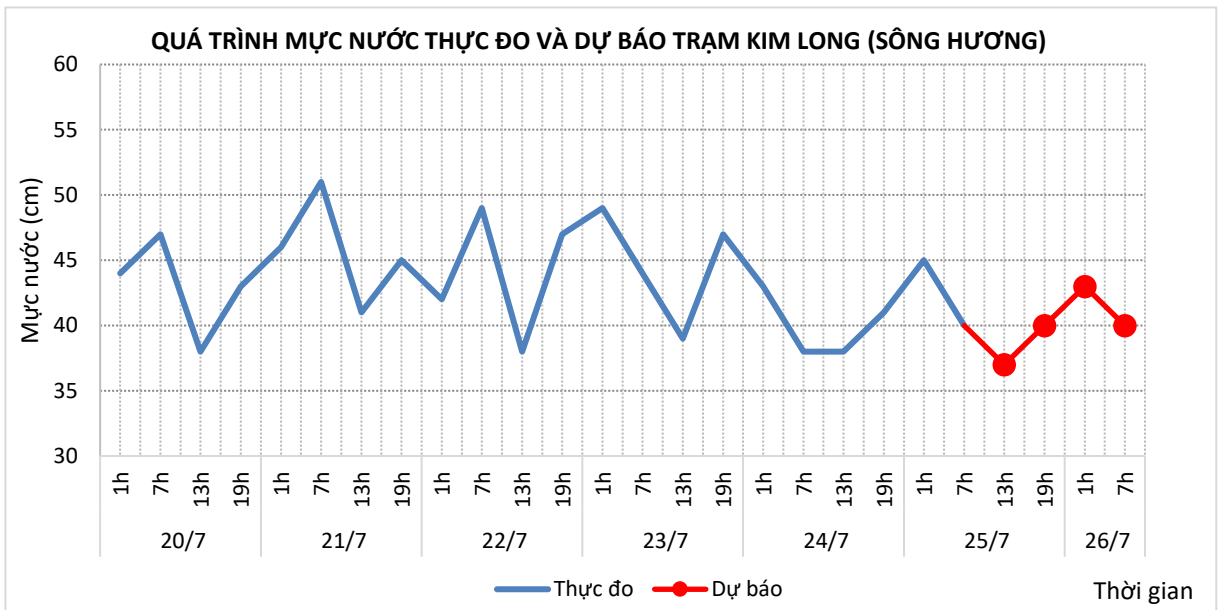
6.2. Lưu vực sông Hương

a. Diễn biến tình hình thủy văn đã qua

Mực nước sông Hương dao động theo điều tiết hồ chứa.

b. Dự báo, cảnh báo

Mực nước dao động theo điều tiết hồ chứa.



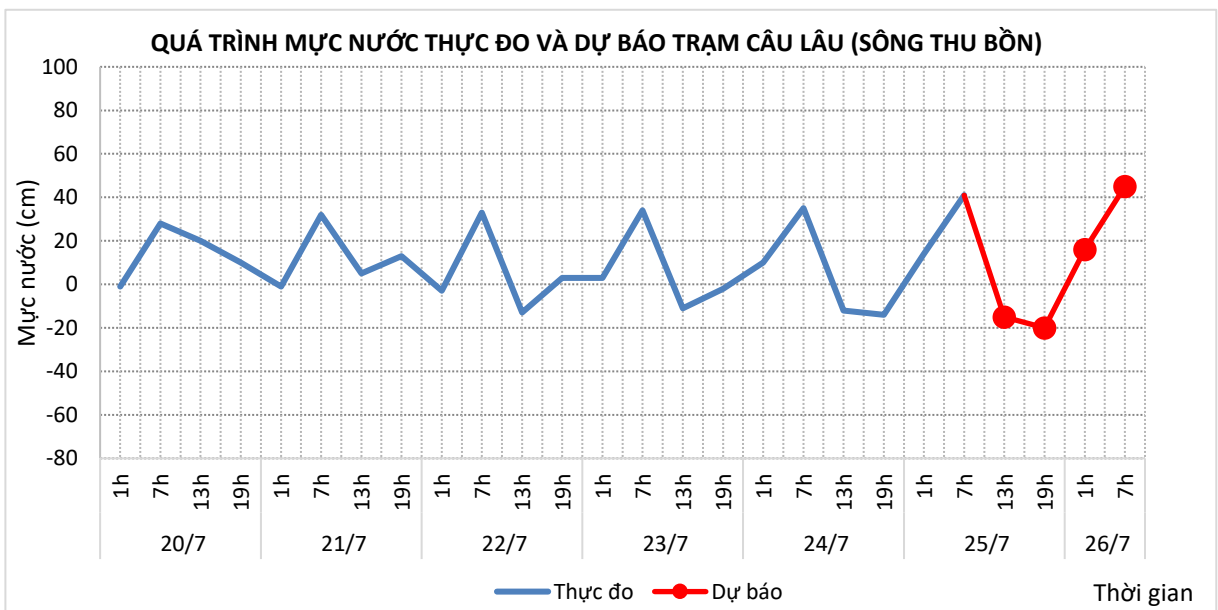
6.3. Lưu vực sông Vu Gia Thu Bồn

a. Diễn biến tình hình thủy văn đã qua

Mức nước trên sông Vu Gia-Thu Bồn biến đổi chậm.

b. Dự báo, cảnh báo

Mức nước biến đổi chậm.



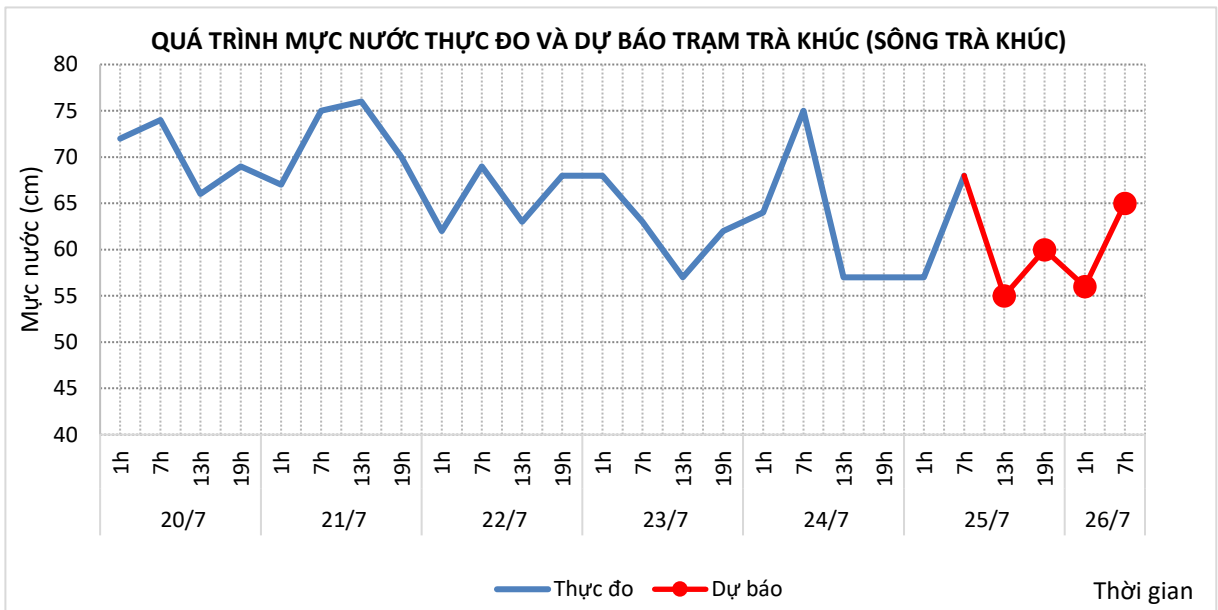
6.4. Lưu vực sông Trà Khúc

a. Diễn biến tình hình thủy văn đã qua

Mức nước sông Trà Khúc biến đổi chậm.

b. Dự báo, cảnh báo

Mức nước biến đổi chậm.



7. Khu vực Nam Trung Bộ

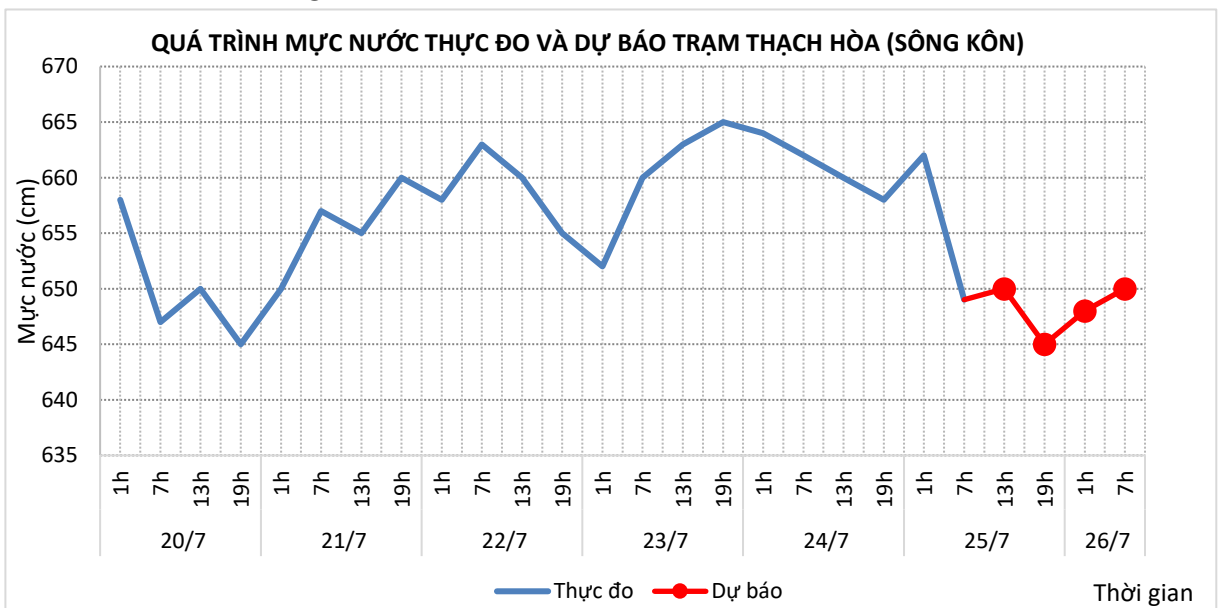
7.1. Lưu vực sông Kôn

a. Diễn biến tình hình thủy văn đã qua

Mức nước có dao động

b. Dự báo, cảnh báo

Mức nước có dao động



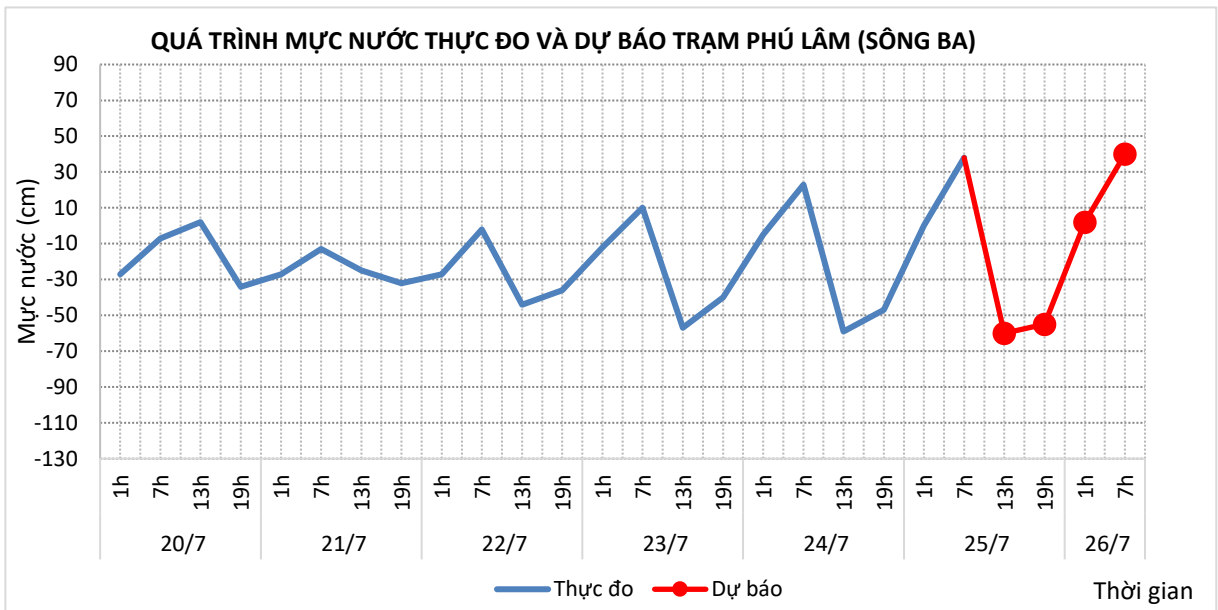
7.2. Lưu vực sông Ba

a. Diễn biến tình hình thủy văn đã qua

Mức nước thượng lưu biến đổi chậm, trung lưu dao động theo điều tiết hồ chứa, hạ lưu biến đổi theo triều.

b. Dự báo, cảnh báo

Mức nước thượng lưu tiếp tục biến đổi chậm, trung lưu dao động theo điều tiết hồ chứa



8. Khu vực Tây Nguyên

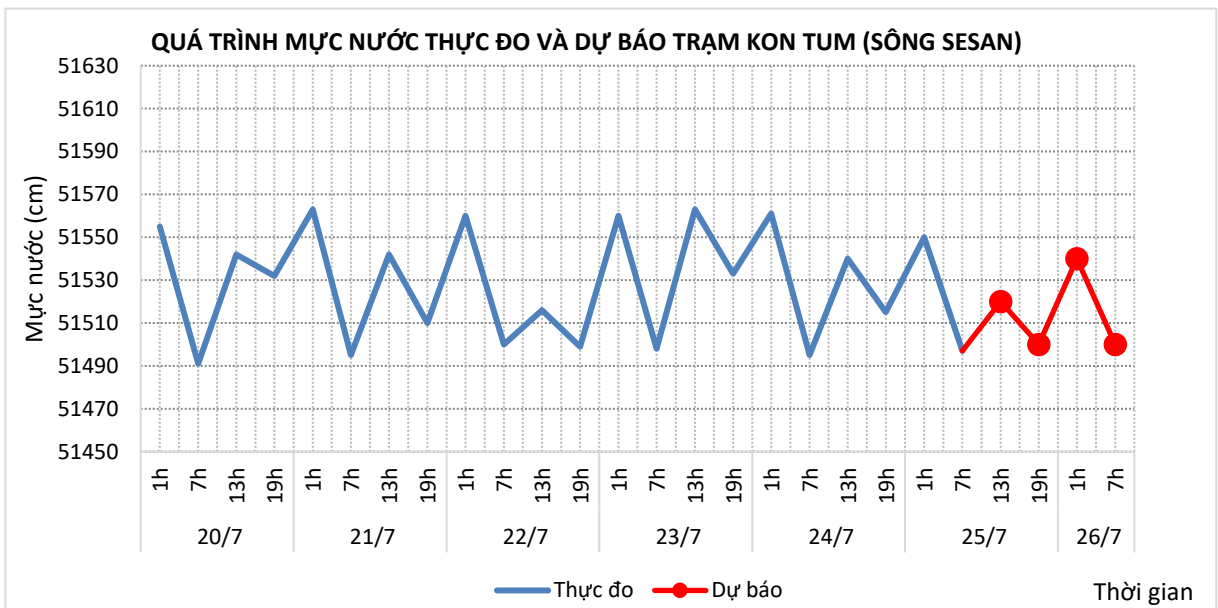
8.1. Lưu vực sông Sê San

a. Diễn biến tình hình thủy văn đã qua

Mức nước trên các sông dao động theo điều tiết hồ chứa thủy điện.

b. Dự báo, cảnh báo

Mức nước trên các sông dao động theo điều tiết hồ chứa thủy điện.



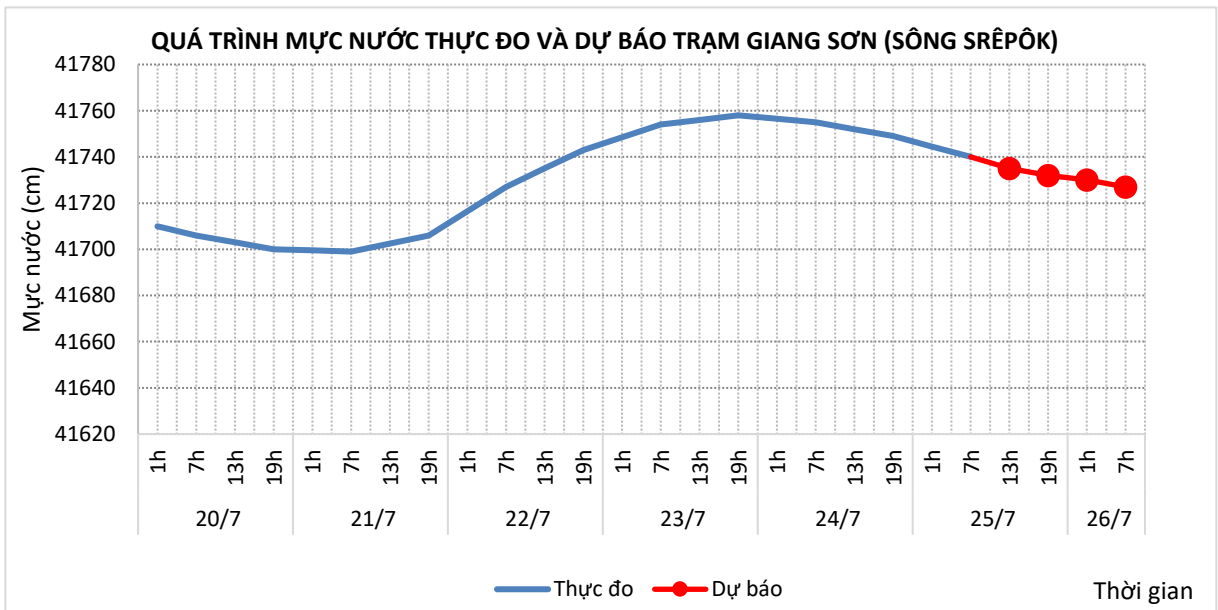
8.2. Lưu vực sông Srêpôk

a. Diễn biến tình hình thủy văn đã qua

Mức nước trên sông Krông Ana tại Giang Sơn xuống chậm, các sông khác dao động theo điều tiết của hồ chứa thủy điện.

b. Dự báo, cảnh báo

Mức nước trên sông Krông Ana tại Giang Sơn xuống dần, các sông khác dao động theo điều tiết của hồ chứa thủy điện.



8.3. Các sông khác

a. Diễn biến tình hình thủy văn đã qua

Mức nước trên sông Cam Ly đang xuống, các sông khác biến đổi chậm.

b. Dự báo, cảnh báo

Mức nước biến đổi chậm.

9. Khu vực Nam Bộ

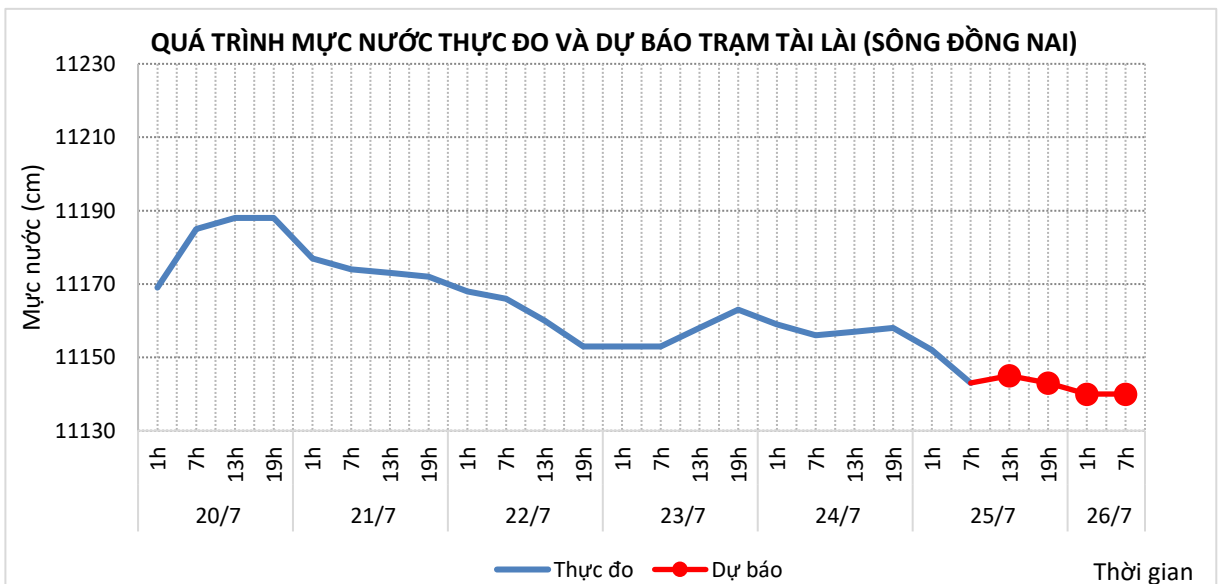
9.1. Lưu vực sông Đồng Nai

a. Diễn biến tình hình thủy văn đã qua

Mức nước biến đổi chậm.

b. Dự báo, cảnh báo

Mức nước biến đổi chậm.



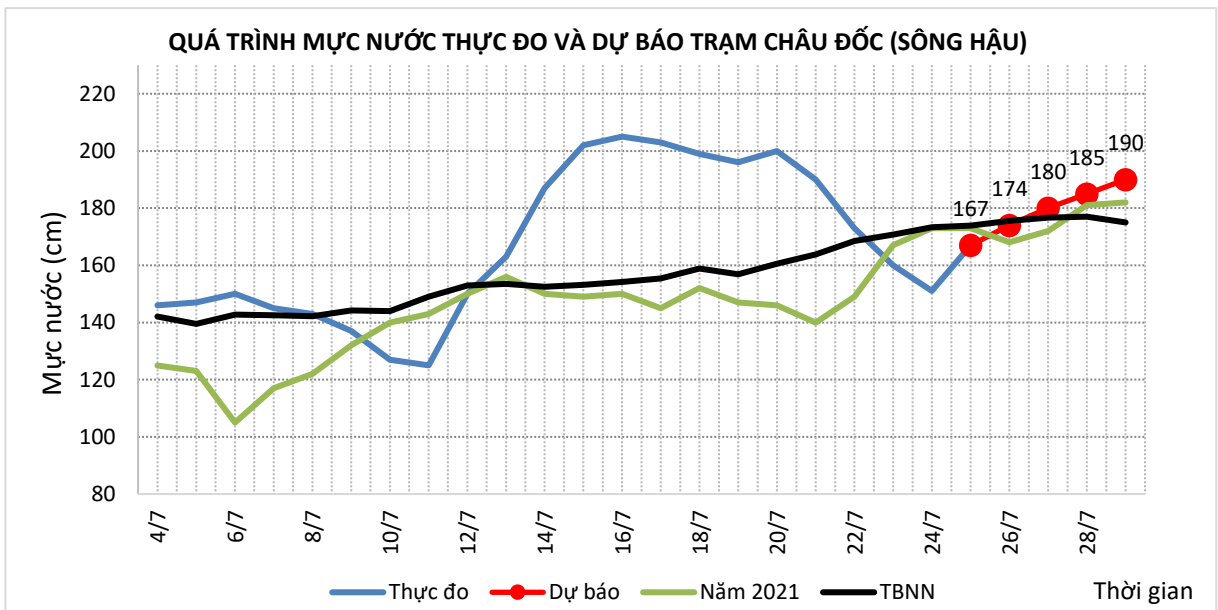
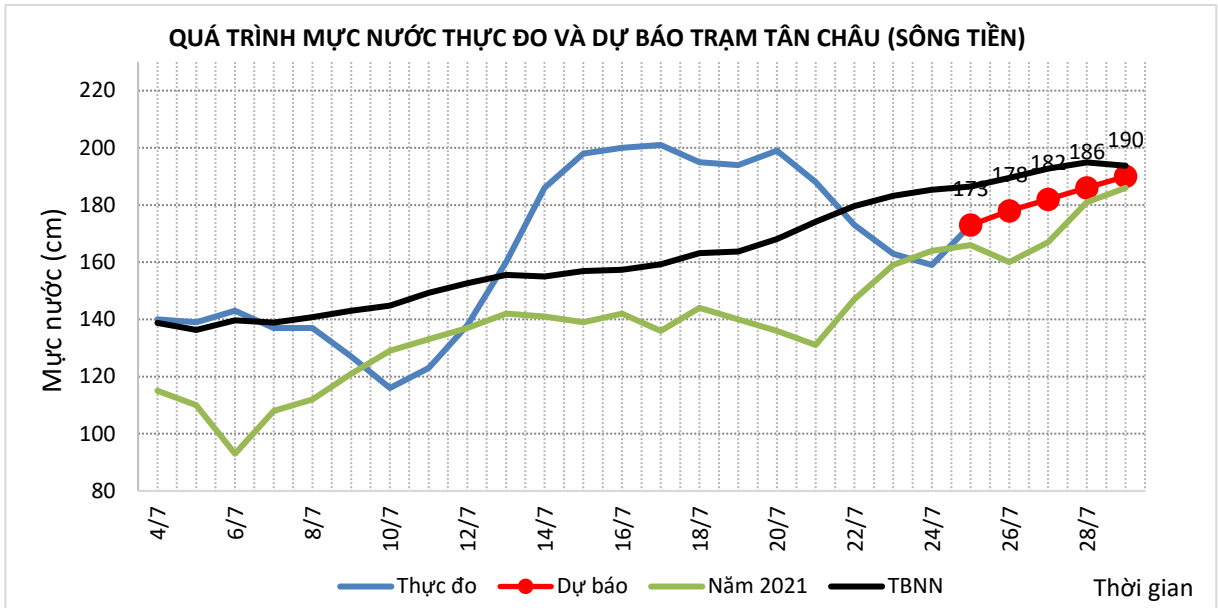
9.2. Lưu vực sông Cửu Long

a. Diễn biến tình hình thủy văn đã qua

Mức nước đầu nguồn sông Cửu Long đang xuống theo triều. Mức nước cao nhất ngày 24/7 trên sông Tiền tại Tân Châu 1,59m; trên sông Hậu tại Châu Đốc 1,51m.

b. Dự báo, cảnh báo

Mức nước đầu nguồn sông Cửu Long lên theo triều. Đến ngày 29/7 mức nước cao nhất ngày tại Tân Châu ở mức 1,90m; tại Châu Đốc ở mức 1,90m.



II. Bảng mực nước, lưu lượng thực đo và dự báo các trạm

Sông	Trạm	Mực nước thực đo (cm)				Mực nước dự báo (cm)							
		13h-24/07	19h-24/07	1h-25/07	7h-25/07	13h-25/07	19h-25/07	1h-26/07	7h-26/07	13h-26/07	19h-26/07	1h-27/07	7h-27/07
Đà	Hồ Hòa Bình (*)	1505	1936	2678	2422	2000 ↓	2200 ↑	2300 ↑	2200 ↓				
Thao	Yên Bái	2622	2601	2592	2591	2585 ↓	2585 →	2580 ↓	2580 →				
Thao	Phủ Thọ	1360	1351	1337	1321	1315 ↓	1310 ↓	1305 ↓	1305 →				
Lô	Tuyên Quang	1539	1559	1578	1591	1570 ↓	1560 ↓	1565 ↑	1580 ↑				
Lô	Vụ Quang	822	792	775	783	780 ↓	775 ↓	776 ↑	780 ↑				
Cầu	Đáp Cầu	143	169	165	145	140 ↓	170 ↑	165 ↓	140 ↓				
Thương	Phủ Lạng Thương	131	166	161	135	120 ↓	170 ↑	160 ↓	130 ↓				
Lục Nam	Lục Nam	104	161	140	108	100 ↓	165 ↑	150 ↓	105 ↓				
Thái Bình	Phả Lại	131	167	147	113	125 ↑	175 ↑	155 ↓	110 ↓	115 ↑	180 ↑		
Hồng	Hà Nội	352	356	348	332	305 ↓	310 ↑	305 ↓	300 ↓	295 ↓	285 ↓	295 ↑	280 ↓
Hoàng Long	Bến Đê	122	131	126	111	100 ↓	120 ↑	100 ↓	95 ↓				
Mã	Giàng	125	92	18	-27	125 ↑	80 ↓	15 ↓	-65 ↓	115 ↑	95 ↓		
Cả	Nam Đàn	116	106	84	32	135 ↑	120 ↓	90 ↓	25 ↓	125 ↑	130 ↑		
La	Linh Cảm	108	61	4	-75	125 ↑	80 ↓	15 ↓	-90 ↓				
Gianh	Mai Hóa	44	17	-24	-49	60 ↑	15 ↓	-15 ↓	-69 ↓				
Hương	Kim Long	38	41	45	40	37 ↓	40 ↑	43 ↑	40 ↓				
Thu Bồn	Câu Lâu	-12	-14	14	41	-15 ↓	-20 ↓	16 ↑	45 ↑				
Trà Khúc	Trà Khúc	57	57	57	68	55 ↓	60 ↑	56 ↓	65 ↑				
Kôn	Thanh Hòa	660	658	662	649	650 ↑	645 ↓	648 ↑	650 ↑				
Ba	Phủ Lâm	-59	-47	0	38	-60 ↓	-55 ↑	2 ↑	40 ↑				
Đăkbla	Kon Tum	51540	51515	51550	51497	51520 ↑	51500 ↓	51540 ↑	51500 ↓				
Krông Ana	Giang Sơn	41752	41749	41746	41740	41735 ↓	41732 ↓	41730 ↓	41727 ↓				
Đồng Nai	Tà Lài	11157	11158	11152	11143	11145 ↑	11143 ↓	11140 ↓	11140 →				

Ghi chú: (*): Q m³/s

Khu vực Nam Bộ:

Sông	Trạm	Mức nước cao nhất ngày (cm)					
		Thực đo	Dự báo				
		24/07	25/07	26/07	27/07	28/07	29/07
Sông Tiền	Tân Châu	159 ↓	173 ↑	178 ↑	182 ↑	186 ↑	190 ↑
Sông Hậu	Châu Đốc	151 ↓	167 ↑	174 ↑	180 ↑	185 ↑	190 ↑

Tin phát lúc: 10h30'

Nơi nhận:

- Cơ quan, tổ chức;
- Lưu: VT, TVBB, TVTB.

Soạn tin

Nguyễn Thị Xuyên

**Người chịu trách nhiệm
ban hành bản tin**

Bùi Đình Lập-Phùng Tiến Dũng