

Số: 190/DBQG\_TV\_1030

Hà Nội, ngày 9 tháng 7 năm 2022

## BẢN TIN DỰ BÁO THỦY VĂN HẠN NGẮN

### I. Diễn biến xu thế thủy văn

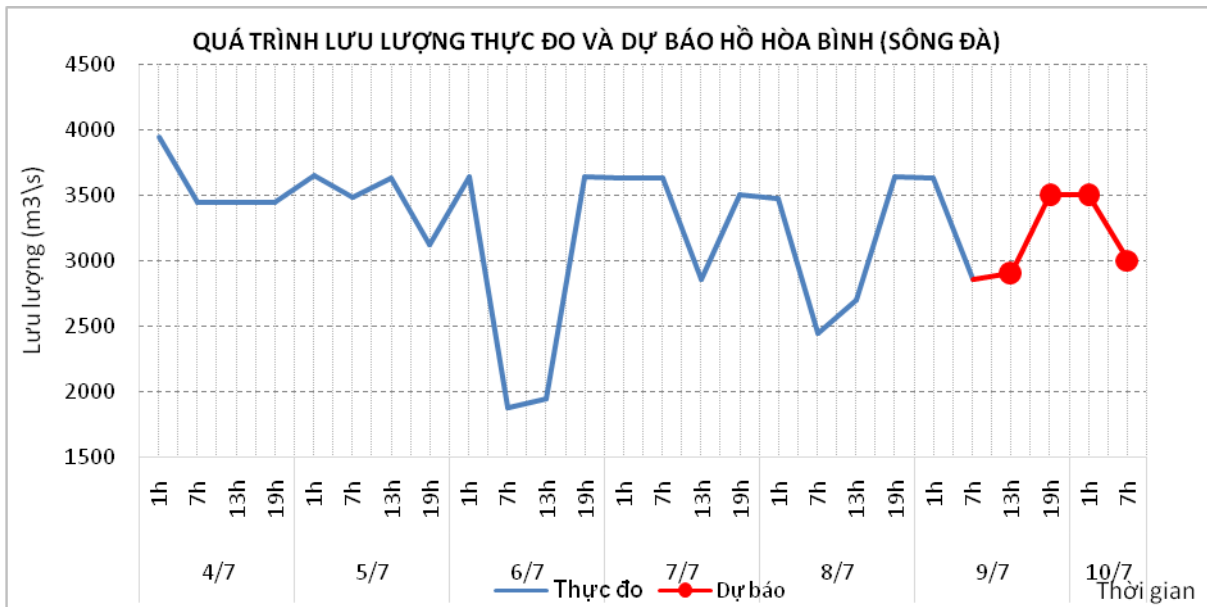
#### 1. Khu vực Tây Bắc:

a. Diễn biến tình hình thủy văn đã qua

Dòng chảy đến hồ Hòa Bình dao động theo điều tiết của thủy điện Sơn La.

b. Dự báo, cảnh báo

Dòng chảy đến hồ Hòa Bình tiếp tục dao động theo điều tiết của thủy điện Sơn La.



#### 2. Khu vực Việt Bắc:

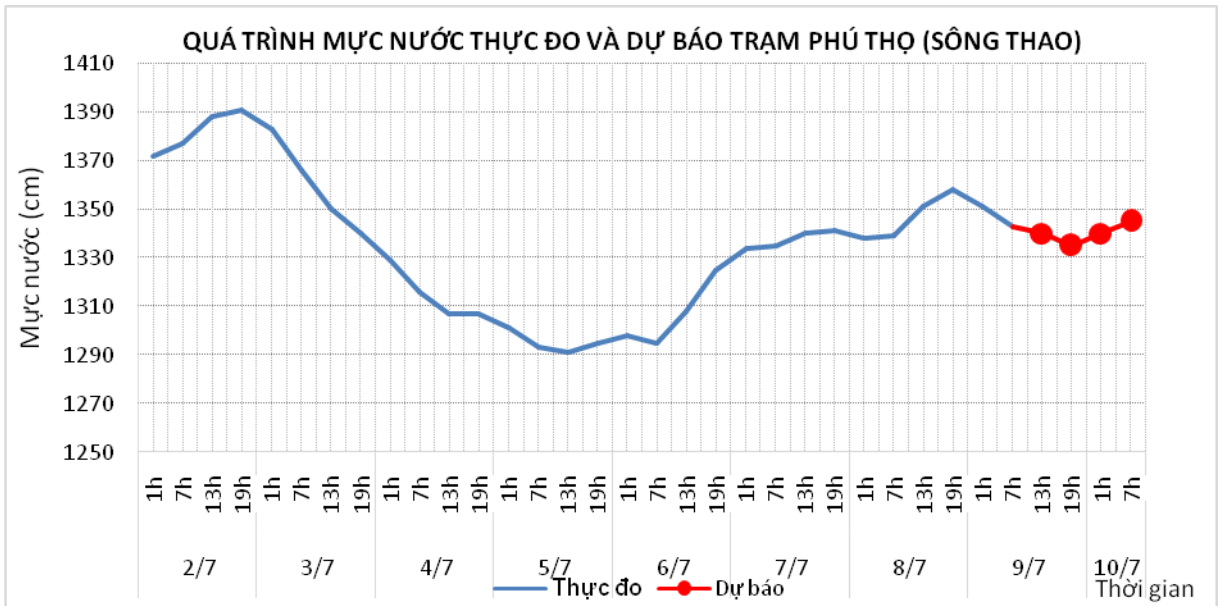
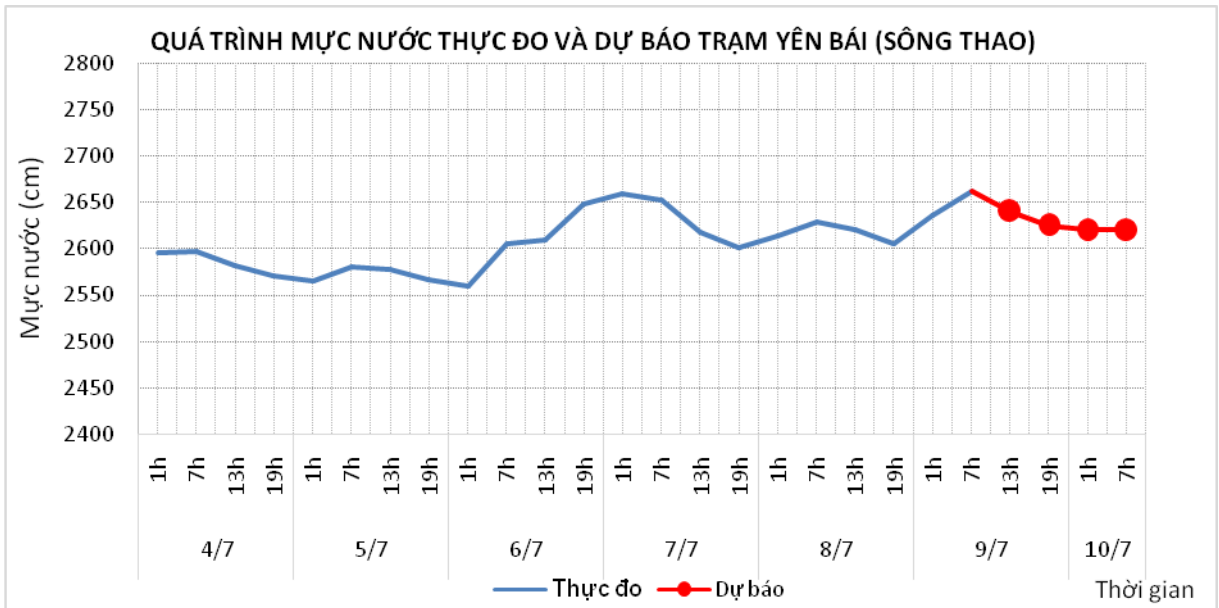
##### 2.1. Lưu vực sông Thao

a. Diễn biến tình hình thủy văn đã qua

Trên sông Thao mực nước đang biến đổi chậm

b. Dự báo, cảnh báo

Mực nước sông Thao tiếp tục biến đổi chậm.



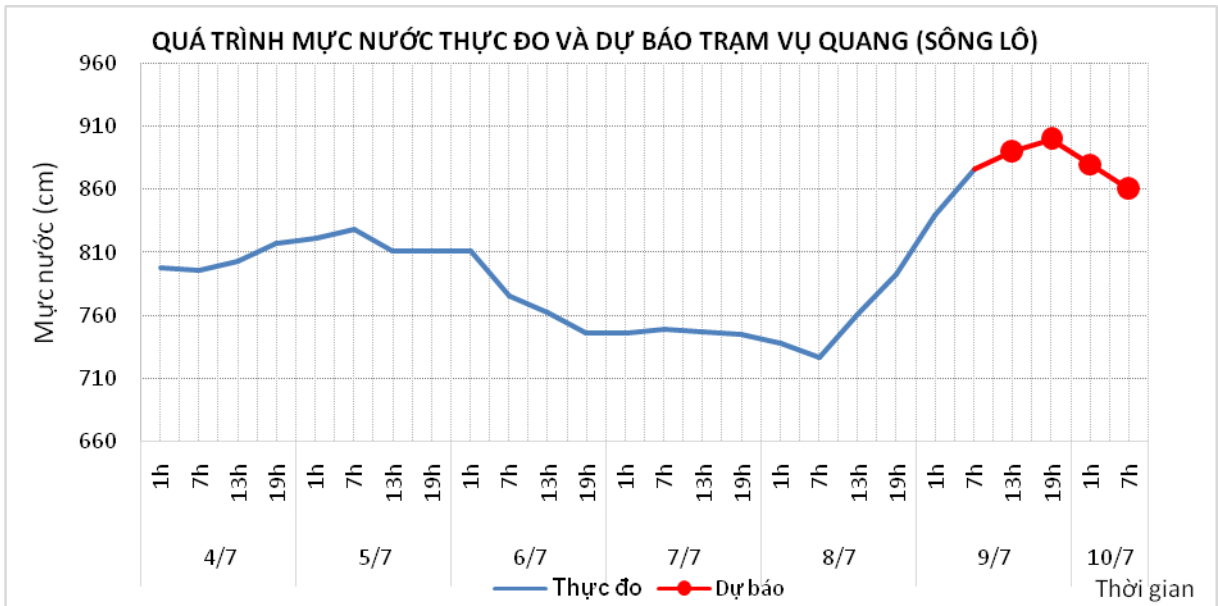
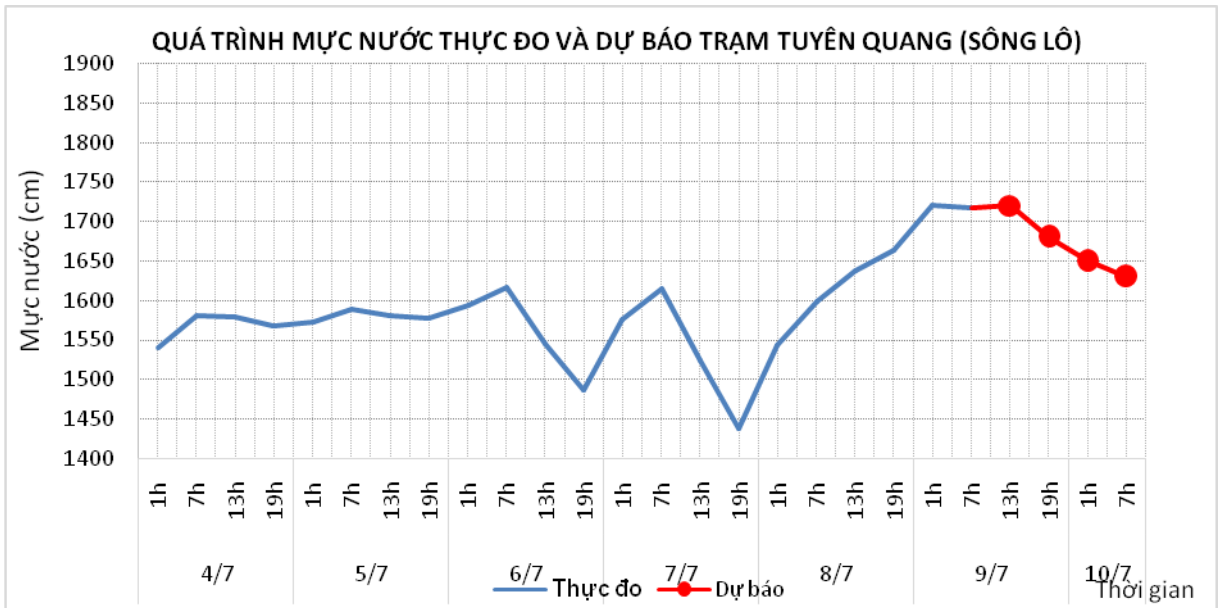
## 2.2. Lưu vực sông Lô

a. Diễn biến tình hình thủy văn đã qua

Mức nước hạ lưu sông Lô đang lên.

b. Dự báo, cảnh báo

Mức nước hạ lưu sông Lô sẽ xuống và dao động theo điều tiết của các hồ thủy điện tuyến trên.



### 3. Khu vực Đông Bắc

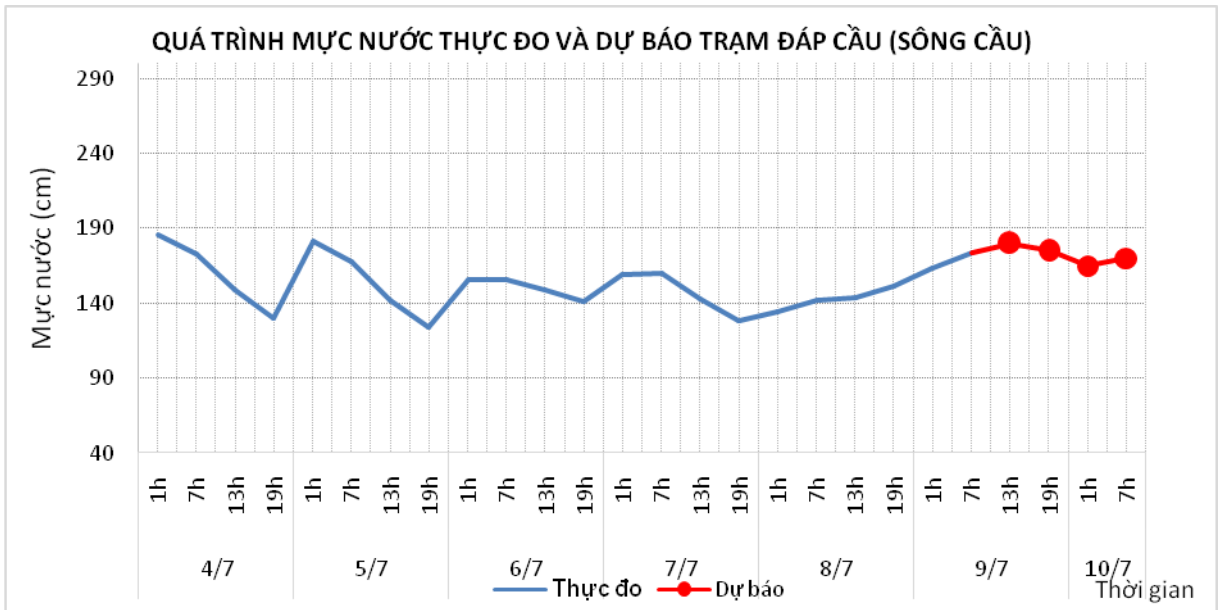
#### 3.1. Lưu vực sông Cầu

a. Diễn biến tình hình thủy văn đã qua

Mức nước sông Cầu lên chậm.

b. Dự báo, cảnh báo

Mức nước sông Cầu sẽ biến đổi chậm.



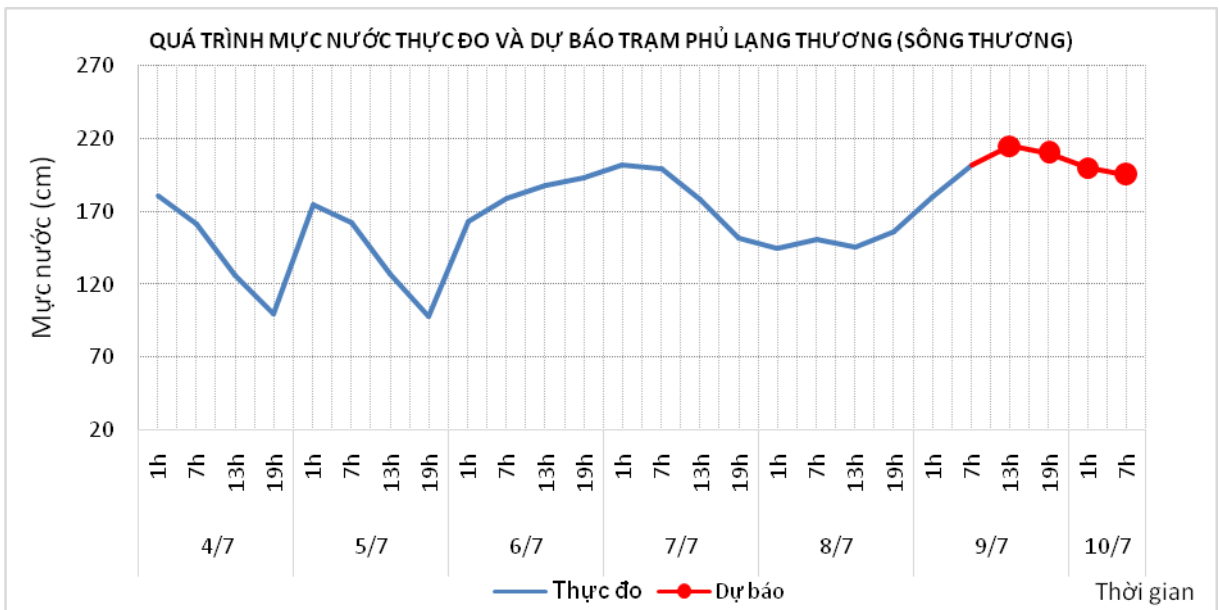
### 3.2. Lưu vực sông Thương

a. Diễn biến tình hình thủy văn đã qua

Mức nước sông Thương tại Phủ Lạng Thương lên chậm.

b. Dự báo, cảnh báo

Mức nước sông Thương tại Phủ Lạng Thương sẽ biến đổi chậm.



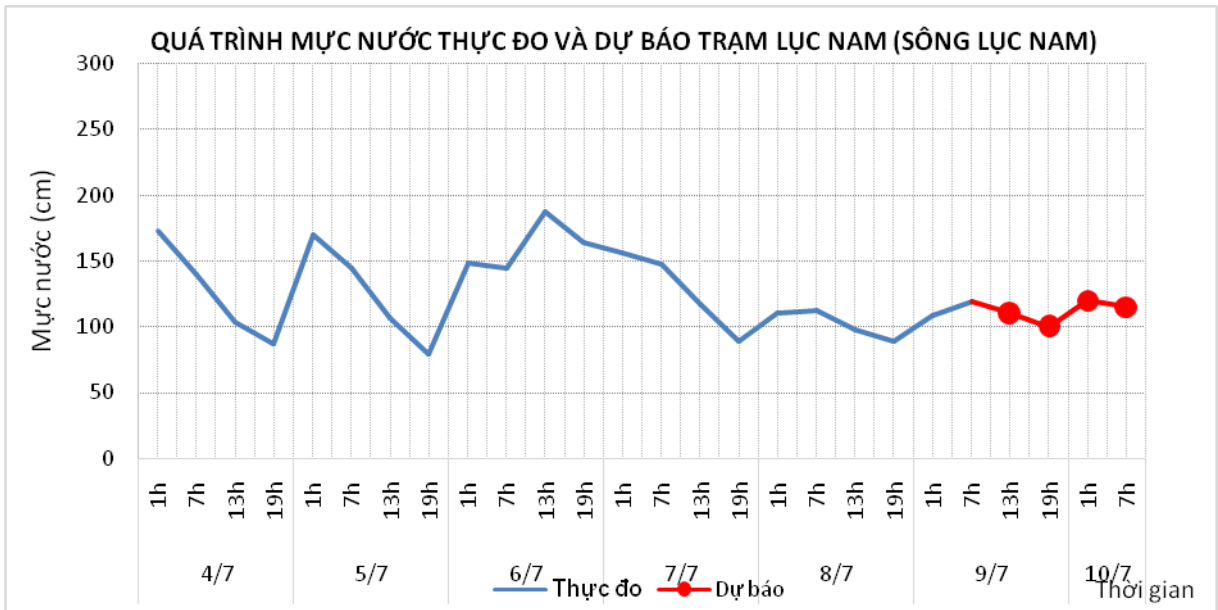
### 3.3. Lưu vực sông Lục Nam

a. Diễn biến tình hình thủy văn đã qua

Mức nước sông Lục Nam đang biến đổi chậm.

b. Dự báo, cảnh báo

Mức nước sông Lục Nam tiếp tục biến đổi chậm



#### 4. Khu vực Đồng bằng Bắc Bộ

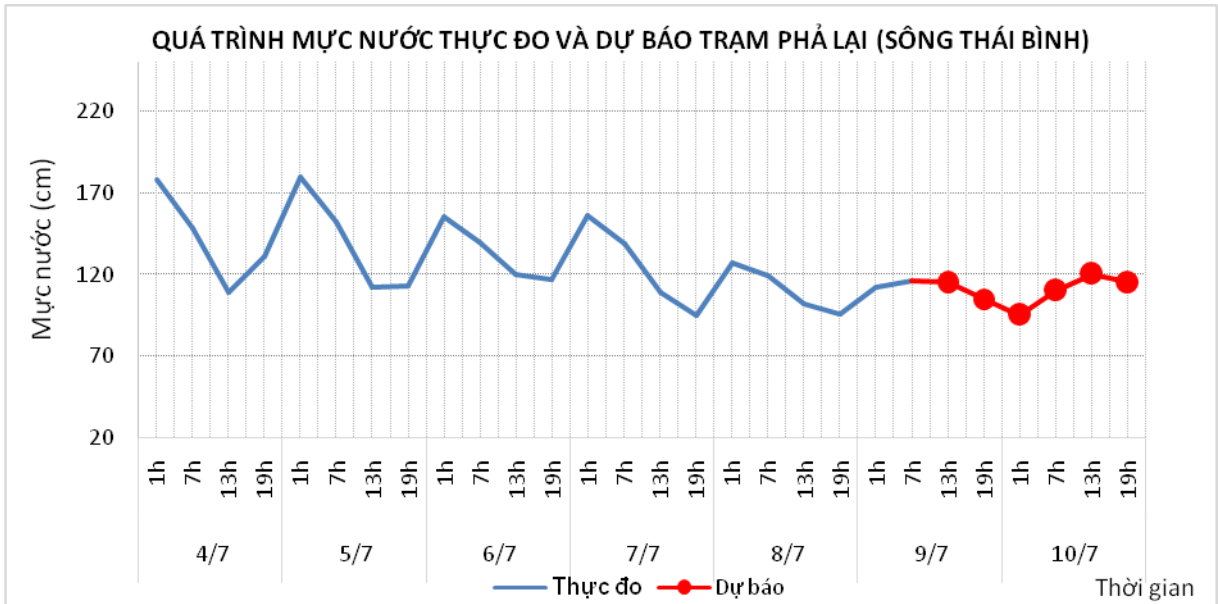
##### 4.1. Lưu vực sông Thái Bình

###### a. Diễn biến tình hình thủy văn đã qua

Mức nước hạ lưu sông Thái Bình tại Phả Lại đang biến đổi chậm. Lúc 7h/09/7, mực nước tại trạm Phả Lại là 1,16m.

###### b. Dự báo, cảnh báo

Mức nước hạ lưu sông Thái Bình tại Phả Lại sẽ biến đổi chậm và dao động theo triều. Đến 19h/10/7, mực nước tại trạm Phả Lại có khả năng ở mức 1,15m



##### 4.2. Lưu vực sông Hồng

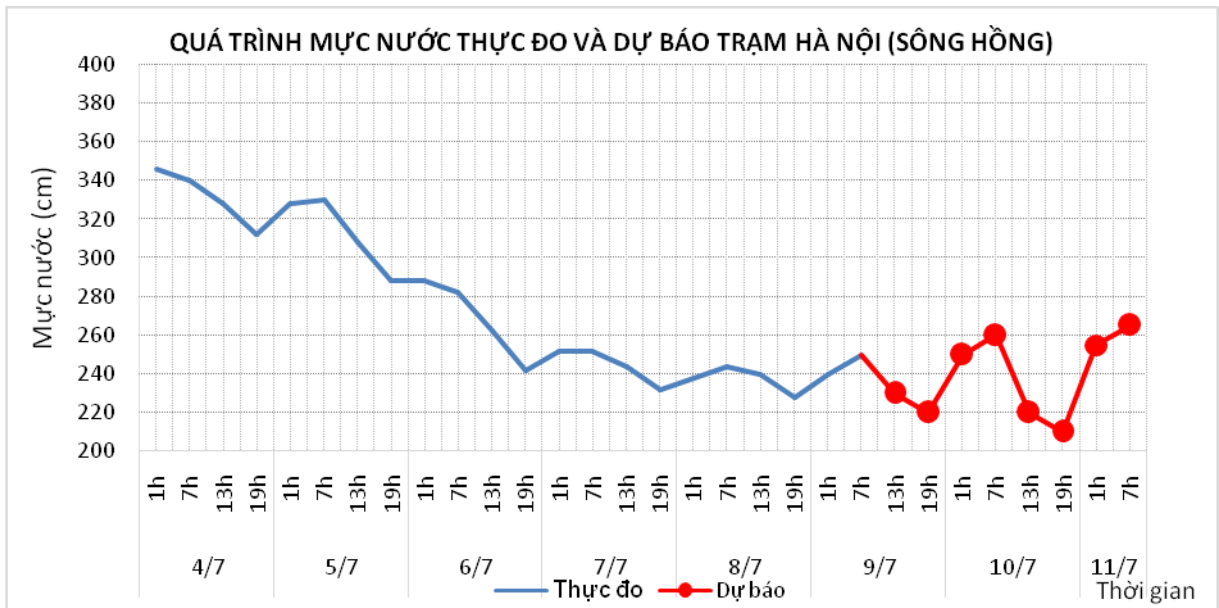
###### a. Diễn biến tình hình thủy văn đã qua

Mức nước trên sông Hồng tại trạm Hà Nội đang biến đổi chậm. Lúc 7h/09/07 mực nước tại trạm Hà Nội là 2,50m.

###### b. Dự báo, cảnh báo

Mức nước trên sông Hồng tại trạm Hà Nội tiếp tục biến đổi chậm. Đến 7h/11/07 mực

nước tại trạm Hà Nội có khả năng ở mức 2,65m.



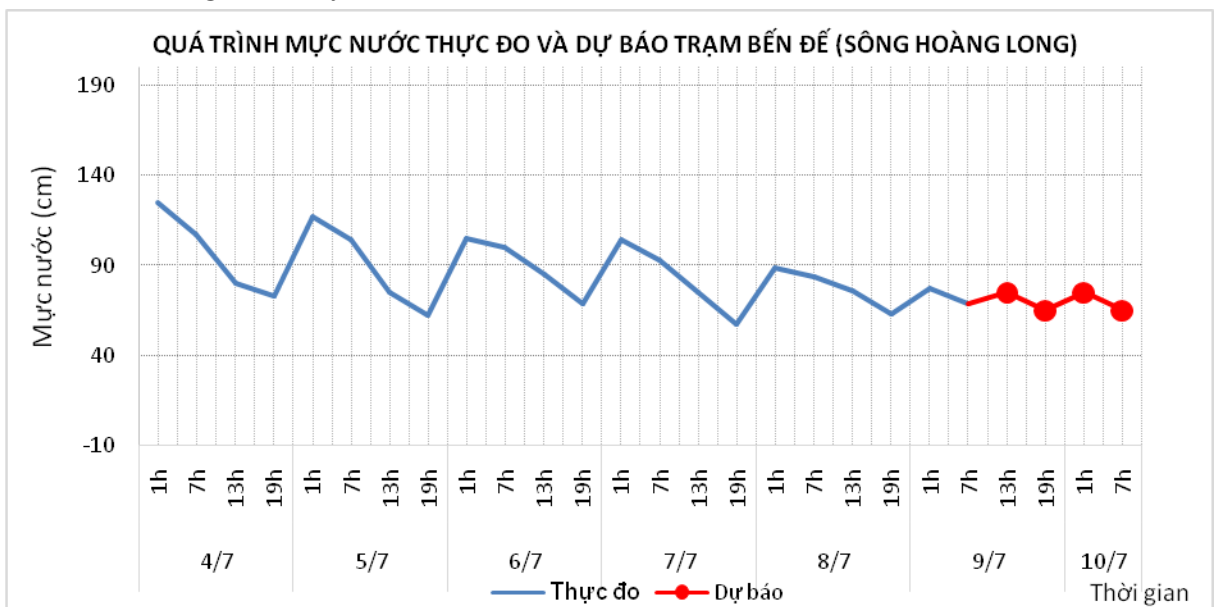
### 4.3. Lưu vực sông Hoàng Long

#### a. Diễn biến tình hình thủy văn đã qua

Mức nước trên sông Hoàng Long tại trạm thủy văn Bến Đé đang biến đổi chậm và chịu ảnh hưởng của thủy triều.

#### b. Dự báo, cảnh báo

Mức nước trên sông Hoàng Long tại trạm thủy văn Bến Đé tiếp tục biến đổi chậm và chịu ảnh hưởng của thủy triều.



## 5. Khu vực Bắc Trung Bộ

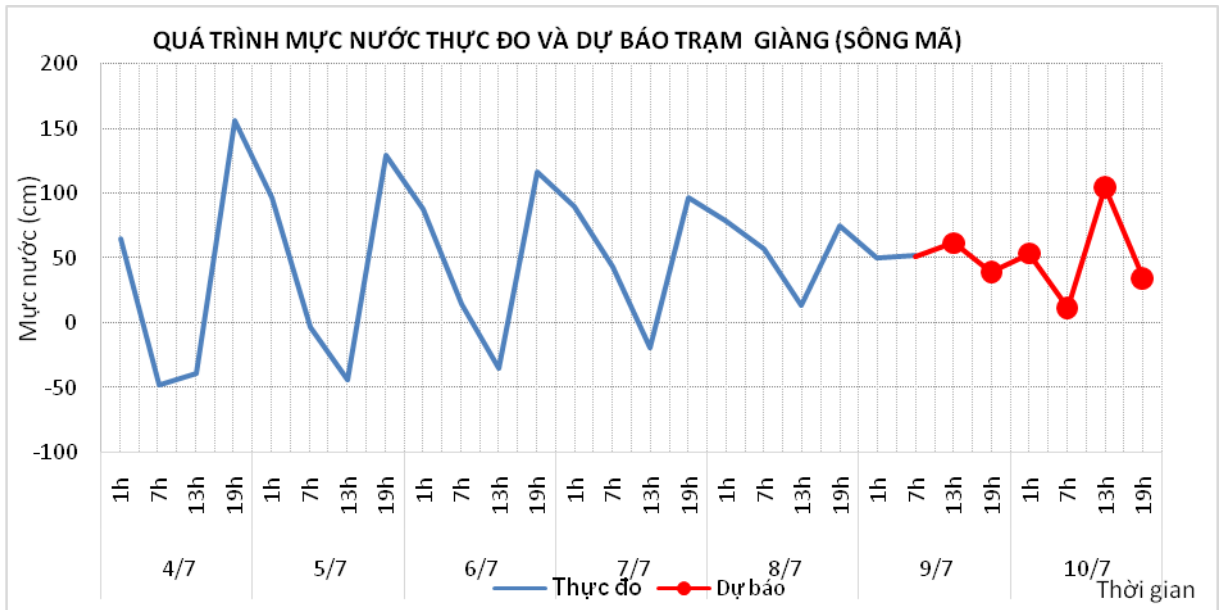
### 5.1. Lưu vực sông Mã

#### a. Diễn biến tình hình thủy văn đã qua

Mức nước thượng lưu biến đổi chậm, trung lưu dao động theo điều tiết hồ chứa, hạ lưu tại Giàng dao động theo triều

#### b. Dự báo, cảnh báo

Mực nước thượng lưu biến đổi chậm, trung lưu dao động theo điều tiết hồ chứa, hạ lưu tại Giàng dao động theo triều



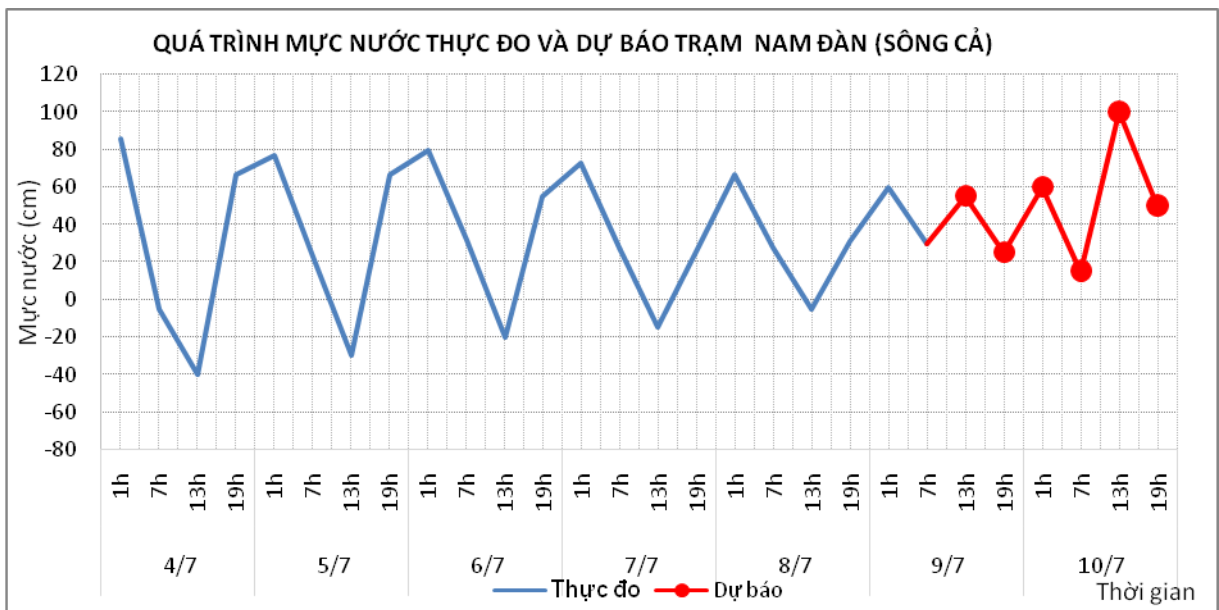
## 5.2. Lưu vực sông Cả

### a. Diễn biến tình hình thủy văn đã qua

Mực nước trung, thượng lưu dao động theo điều tiết hồ chứa, hạ lưu dao động theo triều

### b. Dự báo, cảnh báo

Mực nước trung, thượng lưu dao động theo điều tiết hồ chứa, hạ lưu dao động theo triều



## 5.3. Lưu vực sông La

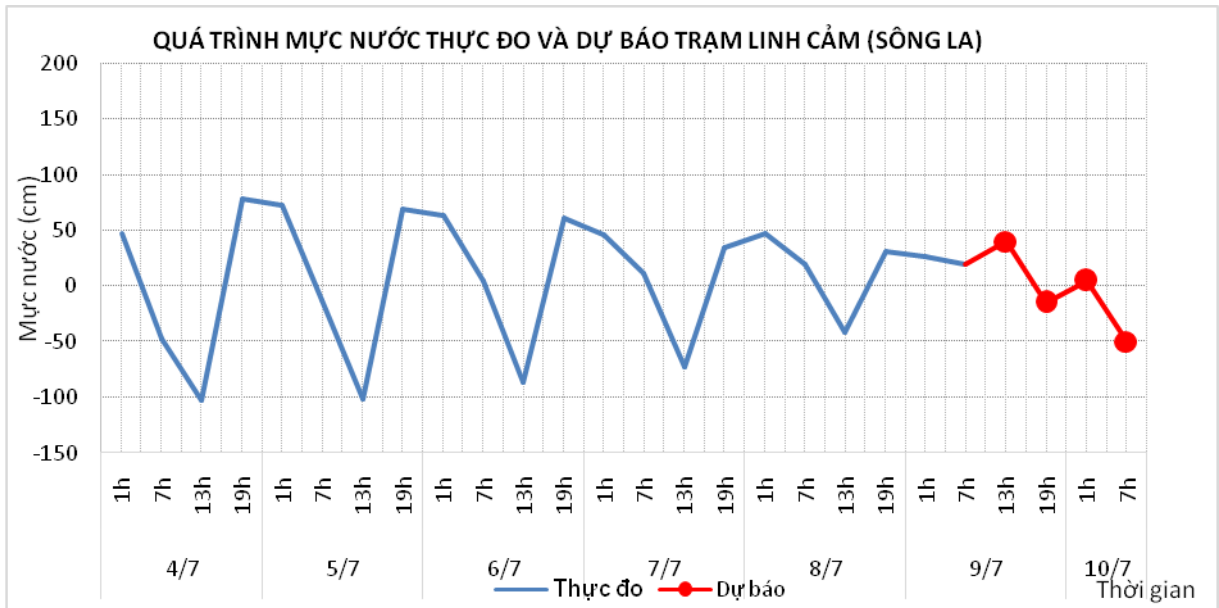
### a. Diễn biến tình hình thủy văn đã qua

Mực nước sông Ngân Phố có dao động, sông Ngân Sâu, biến đổi chậm, hạ lưu sông La dao động theo triều

### b. Dự báo, cảnh báo



Mực nước sông Ngàn Sâu, Ngàn Phố biến đổi chậm, hạ lưu sông La dao động theo triều.



## 6. Khu vực Trung Trung Bộ

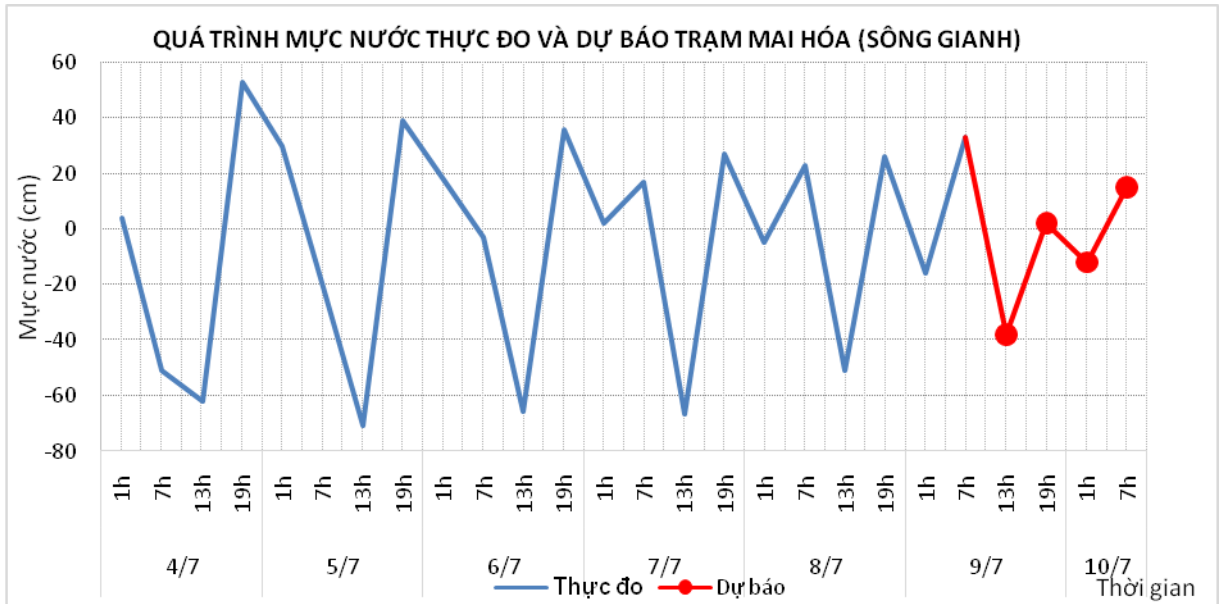
### 6.1. Lưu vực sông Gianh

a. Diễn biến tình hình thủy văn đã qua

Mực nước thượng lưu sông Gianh biến đổi chậm, hạ lưu dao động theo triều

b. Dự báo, cảnh báo

Mực nước thượng lưu biến đổi chậm, hạ lưu dao động theo triều.



### 6.2. Lưu vực sông Hương

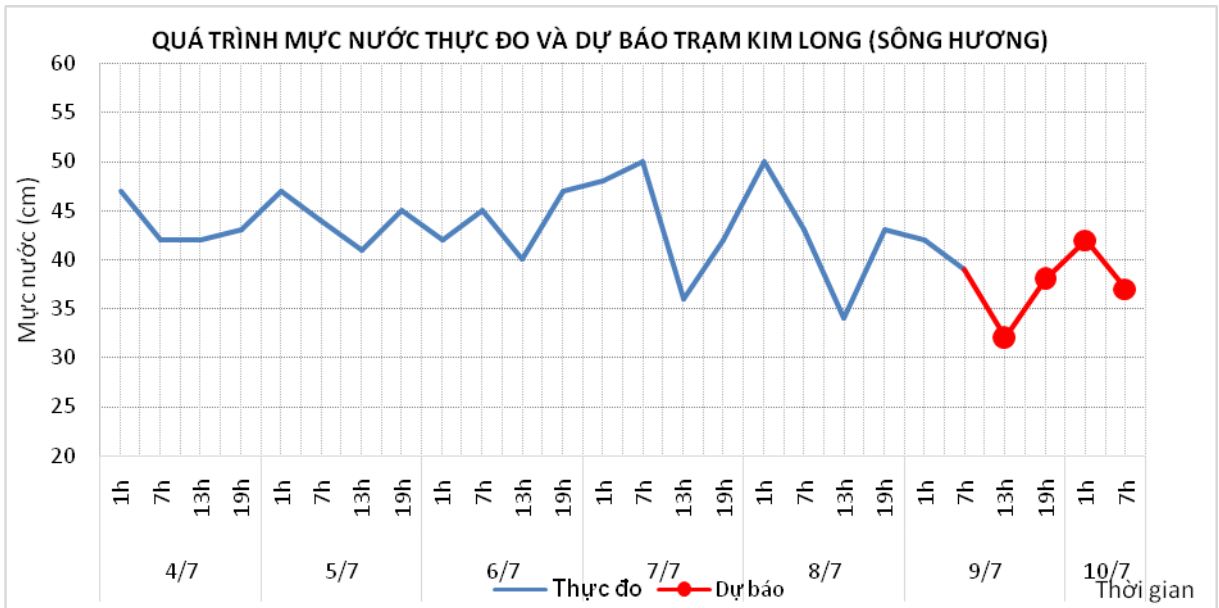
a. Diễn biến tình hình thủy văn đã qua

Mực nước sông Hương dao động theo điều tiết hồ chứa

b. Dự báo, cảnh báo

Mực nước dao động theo điều tiết hồ chứa





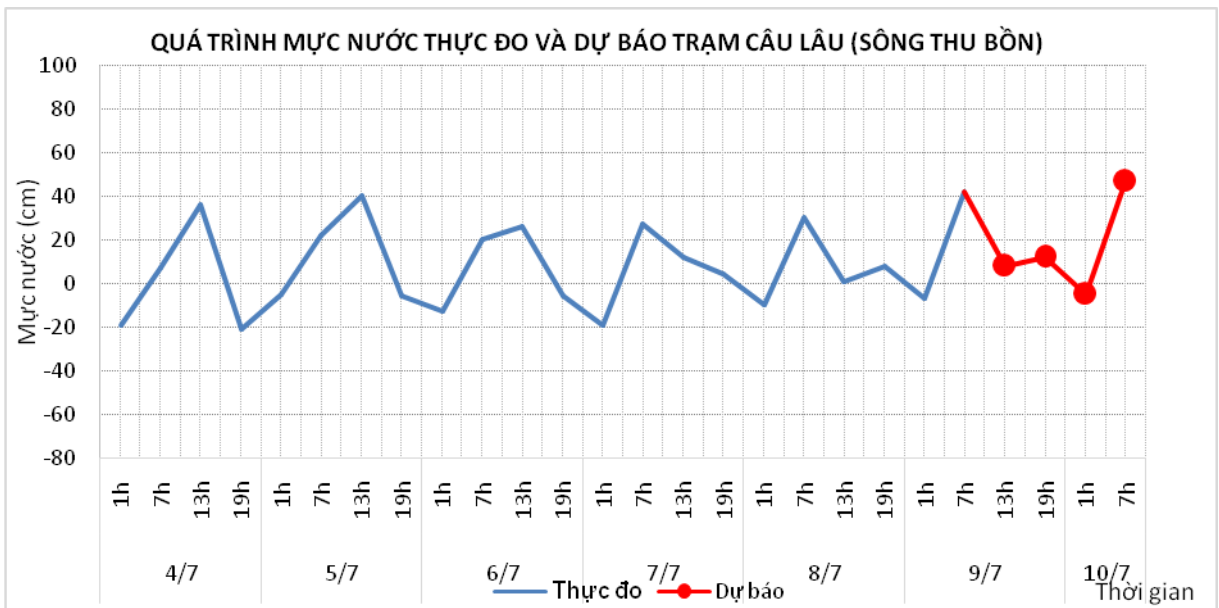
### 6.3. Lưu vực sông Vu Gia Thu Bồn

a. Diễn biến tình hình thủy văn đã qua

Mức nước sông Vu Gia -Thu Bồn biến đổi chậm

b. Dự báo, cảnh báo

Mức nước biến đổi chậm.



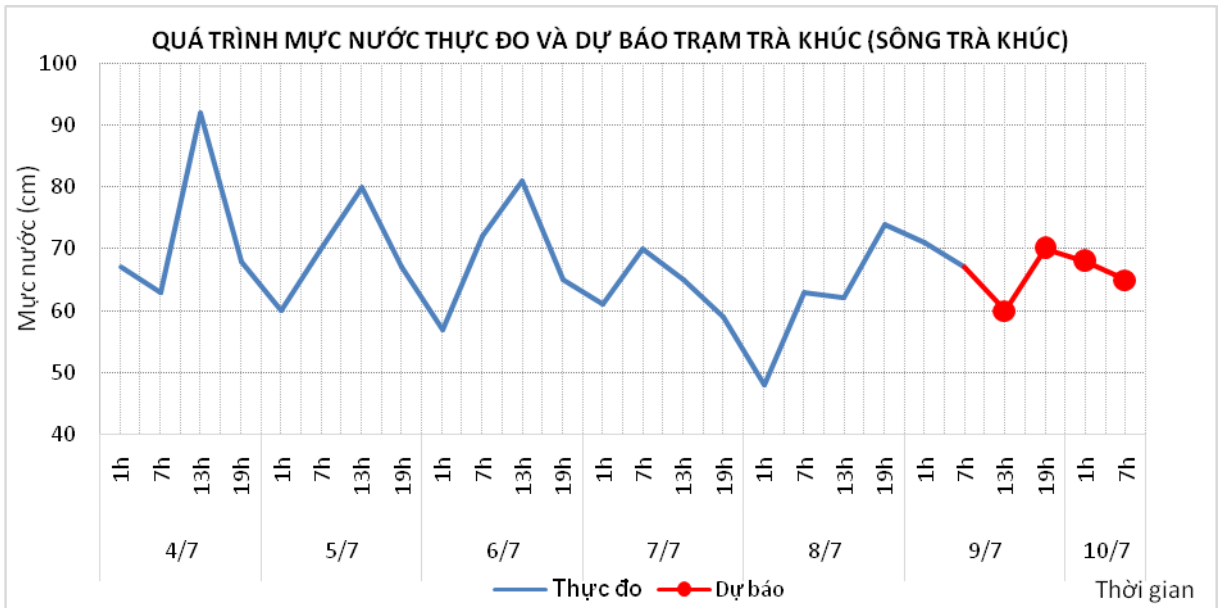
### 6.4. Lưu vực sông Trà Khúc

a. Diễn biến tình hình thủy văn đã qua

Mức nước sông Trà Khúc biến đổi chậm

b. Dự báo, cảnh báo

Mức nước biến đổi chậm



## 7. Khu vực Nam Trung Bộ

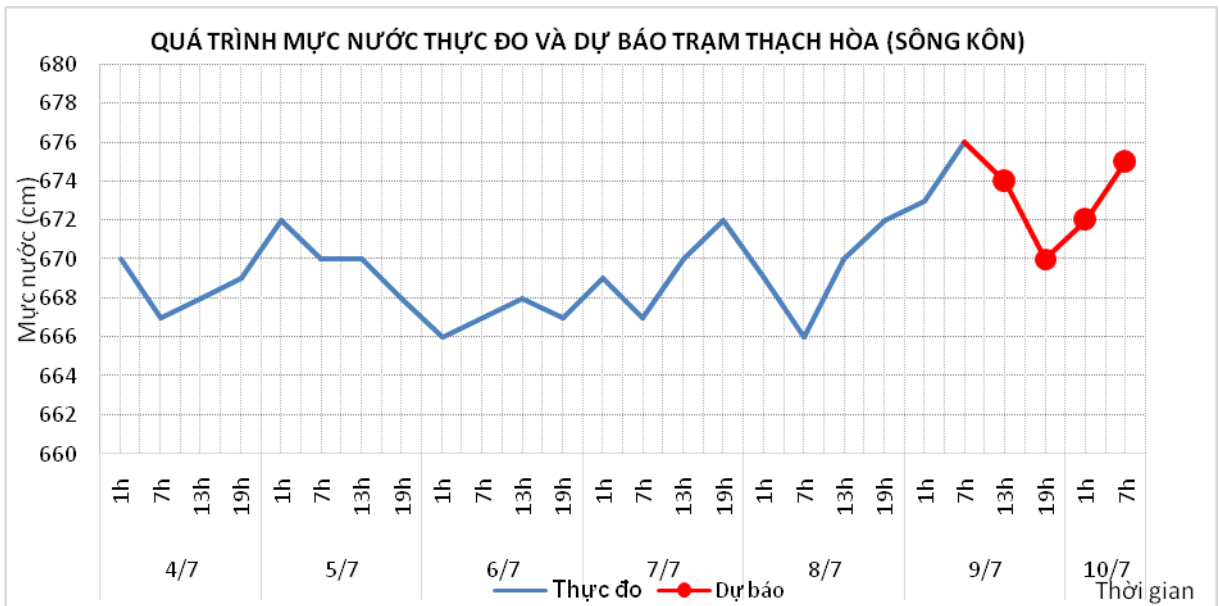
### 7.1. Lưu vực sông Kôn

a. Diễn biến tình hình thủy văn đã qua

Mức nước có dao động

b. Dự báo, cảnh báo

Mức nước có dao động



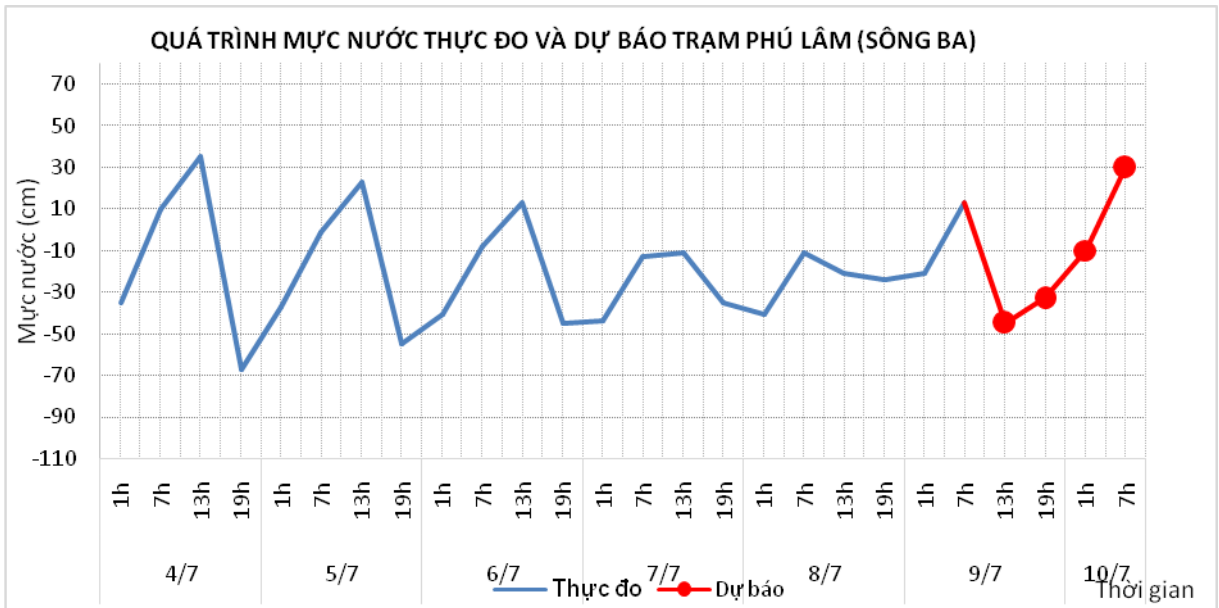
### 7.2. Lưu vực sông Ba

a. Diễn biến tình hình thủy văn đã qua

Mức nước thượng lưu biến đổi chậm, trung lưu dao động theo điều tiết hồ chứa, hạ lưu biến đổi theo triều.

b. Dự báo, cảnh báo

Mức nước thượng lưu tiếp tục biến đổi chậm, trung lưu dao động theo điều tiết hồ chứa



## 8. Khu vực Tây Nguyên

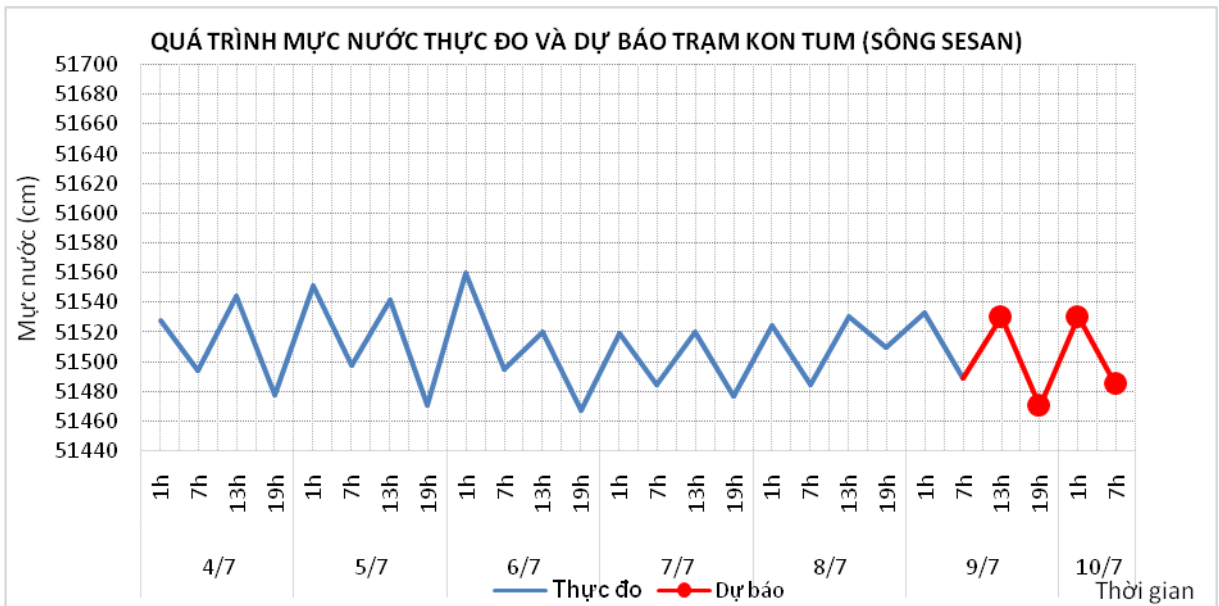
### 8.1. Lưu vực sông Sê San

#### a. Diễn biến tình hình thủy văn đã qua

Mức nước trên các sông dao động theo điều tiết của hồ chứa thủy điện.

#### b. Dự báo, cảnh báo

Mức nước trên các sông dao động theo điều tiết của hồ chứa thủy điện.



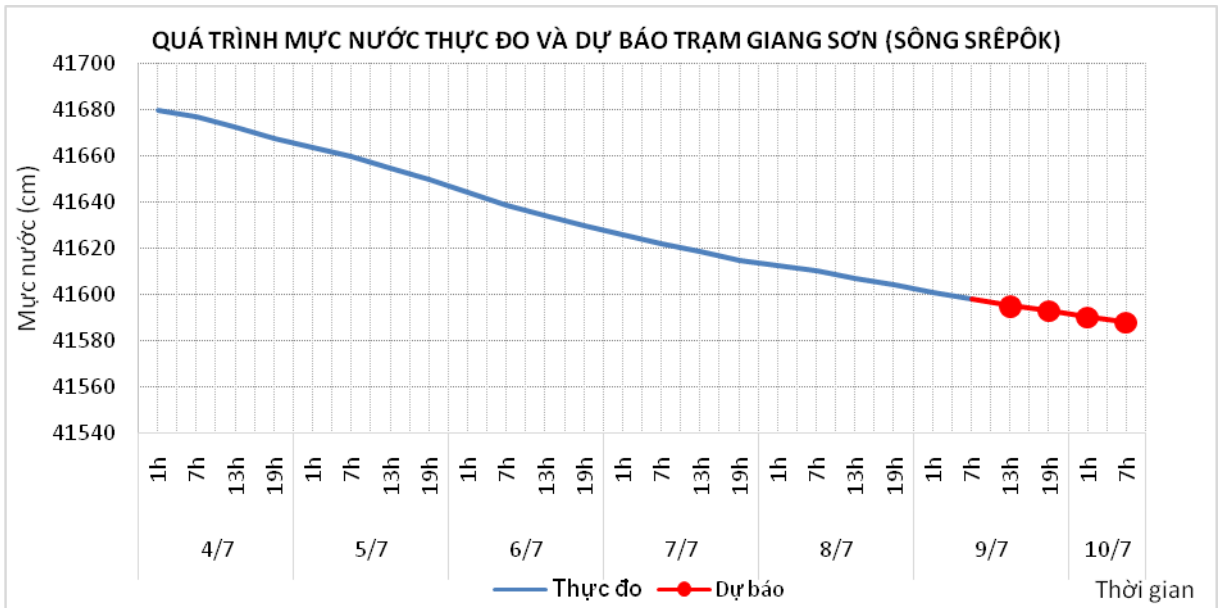
### 8.2. Lưu vực sông Srêpôk

#### a. Diễn biến tình hình thủy văn đã qua

Mức nước trên sông Krông Ana tại Giang Sơn xuống chậm, các sông khác dao động theo điều tiết của hồ chứa thủy điện.

#### b. Dự báo, cảnh báo

Mức nước trên sông Krông Ana tại Giang Sơn xuống chậm, các sông khác dao động theo điều tiết của hồ chứa thủy điện.



### 8.3. Các sông khác

a. Diễn biến tình hình thủy văn đã qua

Mức nước biến đổi chậm

b. Dự báo, cảnh báo

Mức nước có dao động

## 9. Khu vực Nam Bộ

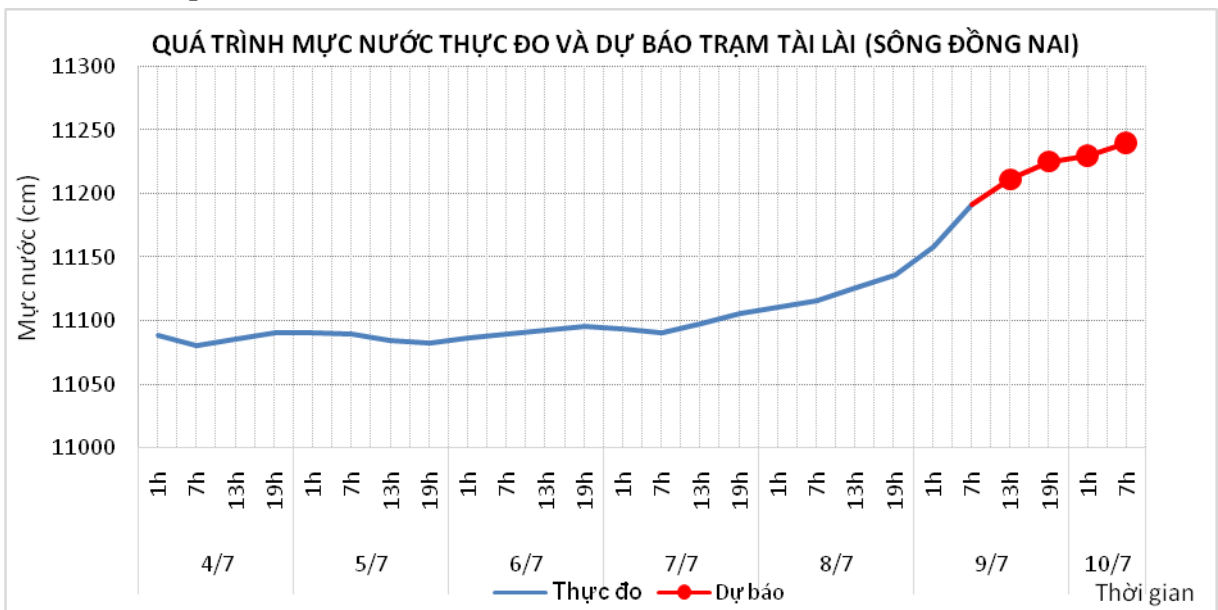
### 9.1. Lưu vực sông Đồng Nai

a. Diễn biến tình hình thủy văn đã qua

Mức nước đang lên.

b. Dự báo, cảnh báo

Mức nước tiếp tục lên .



### 9.2. Lưu vực sông Cửu Long

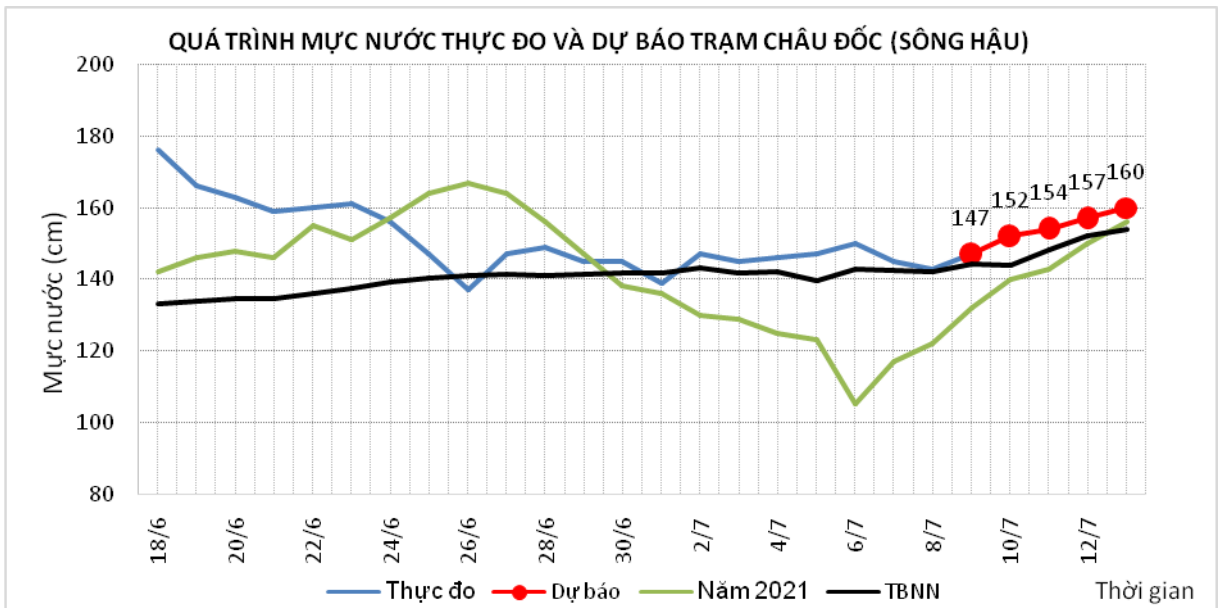
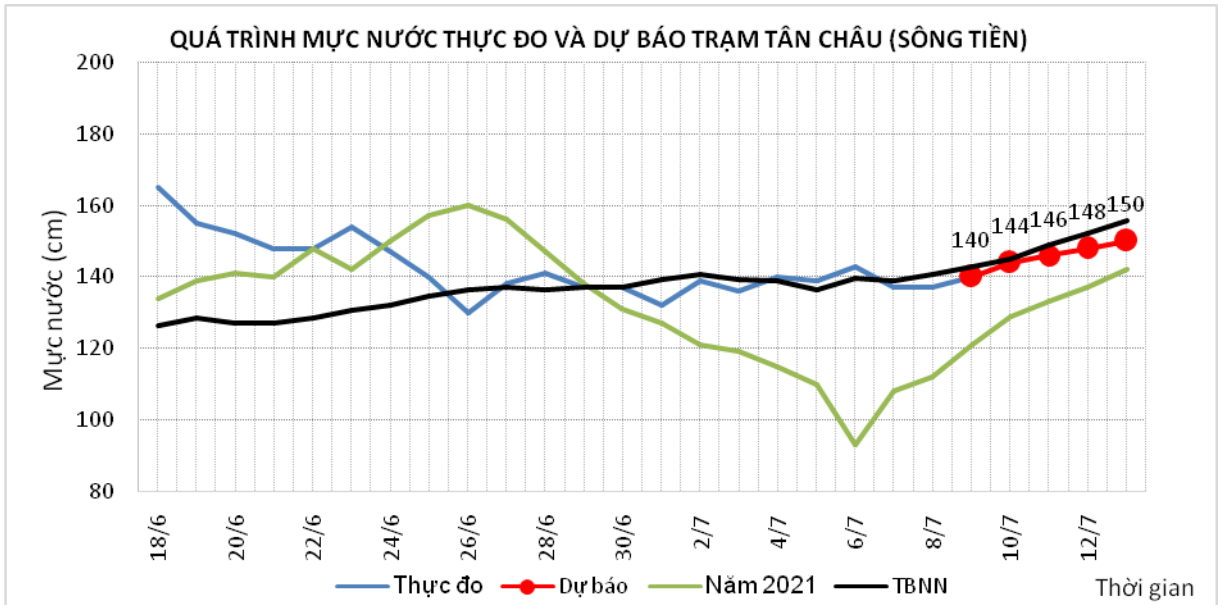
a. Diễn biến tình hình thủy văn đã qua

Mức nước đầu nguồn sông Cửu Long biến đổi theo triều. Mức nước cao nhất ngày

08/7 trên sông Tiền tại Tân Châu 1,37m; trên sông Hậu tại Châu Đốc 1,43m.

*b. Dự báo, cảnh báo*

Mực nước đầu nguồn sông Cửu Long biến đổi theo triều. Đến ngày 13/7 mực nước cao nhất ngày tại Tân Châu ở mức 1,50m; tại Châu Đốc ở mức 1,60m.



## II. Bảng mực nước, lưu lượng thực đo và dự báo các trạm

Sông	Trạm	Mực nước thực đo (cm)				Mực nước dự báo (cm)							
		13h-08/07	19h-08/07	1h-09/07	7h-09/07	13h-09/07	19h-09/07	1h-10/07	7h-10/07	13h-10/07	19h-10/07	1h-11/07	7h-11/07
Đà	Hồ Hòa Bình (*)	2701	3638	3635	2853	2900 ↑	3500 ↑	3500 →	3000 ↓				
Thao	Yên Bái	2620	2605	2636	2662	2640 ↓	2625 ↓	2620 ↓	2620 →				
Thao	Phú Thọ	1351	1358	1351	1343	1340 ↓	1335 ↓	1340 ↑	1345 ↑				
Lô	Tuyên Quang	1638	1664	1720	1717	1720 ↑	1680 ↓	1650 ↓	1630 ↓				
Lô	Vụ Quang	761	793	840	876	890 ↑	900 ↑	880 ↓	860 ↓				
Cầu	Đáp Cầu	144	151	163	174	180 ↑	175 ↓	165 ↓	170 ↑				
Thương	Phù Lạng Thương	146	156	180	202	215 ↑	210 ↓	200 ↓	195 ↓				
Lục Nam	Lục Nam	98	89	108	119	110 ↓	100 ↓	120 ↑	115 ↓				
Thái Bình	Phả Lại	102	96	112	116	115 ↓	105 ↓	95 ↓	110 ↑	120 ↑	115 ↓		
Hồng	Hà Nội	240	228	240	250	230 ↓	220 ↓	250 ↑	260 ↑	220 ↓	210 ↓	255 ↑	265 ↑
Hoàng Long	Bến Đé	76	63	77	69	75 ↑	65 ↓	75 ↑	65 ↓				
Mã	Giàng	13	75	50	52	62 ↑	40 ↓	54 ↑	12 ↓	105 ↑	35 ↓		
Cả	Nam Đàn	-5	31	60	30	55 ↑	25 ↓	60 ↑	15 ↓	100 ↑	50 ↓		
La	Linh Cảm	-42	31	27	19	40 ↑	-15 ↓	5 ↑	-50 ↓				
Gianh	Mai Hóa	-51	26	-16	33	-38 ↓	2 ↑	-12 ↓	15 ↑				
Hương	Kim Long	34	43	42	39	32 ↓	38 ↑	42 ↑	37 ↓				
Thu Bồn	Câu Lâu	1	8	-7	42	8 ↓	12 ↑	-5 ↓	47 ↑				
Trà Khúc	Trà Khúc	62	74	71	67	60 ↓	70 ↑	68 ↓	65 ↓				
Kôn	Thanh Hòa	670	672	673	676	674 ↓	670 ↓	672 ↑	675 ↑				
Ba	Phú Lâm	-21	-24	-21	13	-45 ↓	-33 ↑	-10 ↑	30 ↑				
Đăkbla	Kon Tum	51530	51510	51533	51489	51530 ↑	51470 ↓	51530 ↑	51485 ↓				
Krông Ana	Giang Sơn	41607	41604	41601	41598	41595 ↓	41593 ↓	41590 ↓	41588 ↓				
Đồng Nai	Tà Lài	11125	11136	11158	11191	11211 ↑	11225 ↑	11230 ↑	11240 ↑				

Ghi chú: (\*): Q m<sup>3</sup>/s

**Khu vực Nam Bộ:**

Sông	Trạm	Mức nước cao nhất ngày (cm)							
		Thực đo	Dự báo						
		08/07	09/07	10/07	11/07	12/07	13/07		
Sông Tiền	Tân Châu	137 →	140 ↑	144 ↑	146 ↑	148 ↑	150 ↑		
Sông Hậu	Châu Đốc	143 ↓	147 ↑	152 ↑	154 ↑	157 ↑	160 ↑		

Tin phát lúc: 10h30'

**Nơi nhận:**

- Cơ quan, tổ chức;
- Lưu: VT, TVBB, TVTB.

**Soạn Tin**

Nguyễn Thị Mai Hương

**Người chịu trách nhiệm****ban hành bản tin**

Bùi Đình Lập-Phùng Tiến Dũng