

Số: 178/DBQG\_TV\_1030

Hà Nội, ngày 27 tháng 6 năm 2022

## BẢN TIN DỰ BÁO THỦY VĂN HẠN NGẮN

### I. Diễn biến xu thế thủy văn

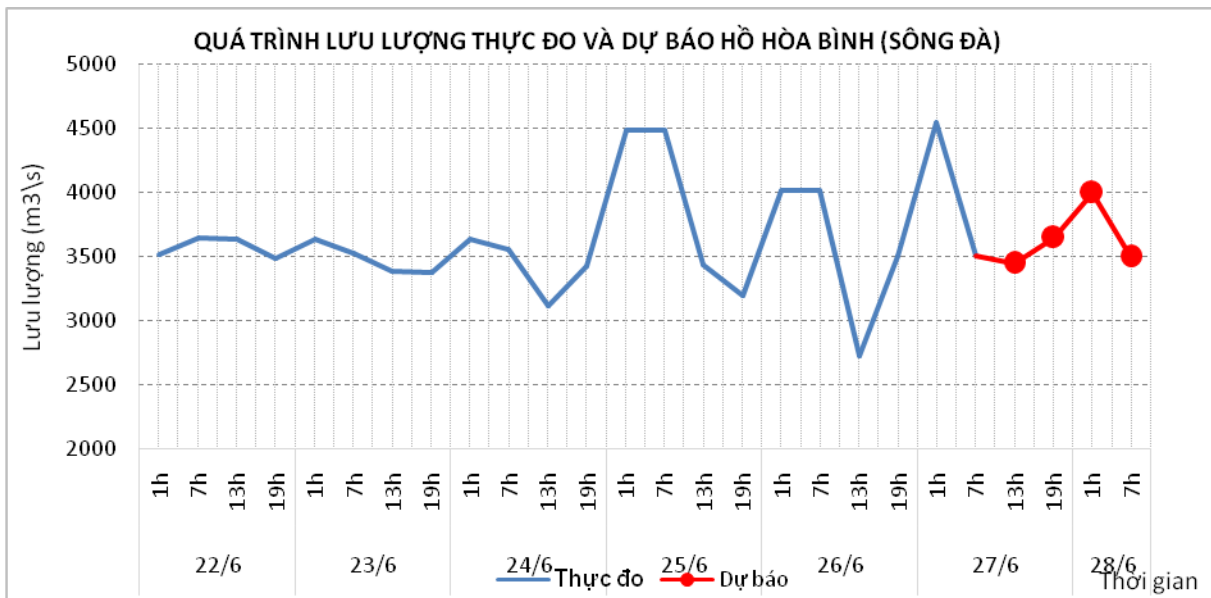
#### 1. Khu vực Tây Bắc:

a. Diễn biến tình hình thủy văn đã qua

Dòng chảy đến hồ Hòa Bình dao động theo điều tiết của thủy điện Sơn La.

b. Dự báo, cảnh báo

Dòng chảy đến hồ Hòa Bình tiếp tục dao động theo điều tiết của thủy điện Sơn La.



#### 2. Khu vực Việt Bắc:

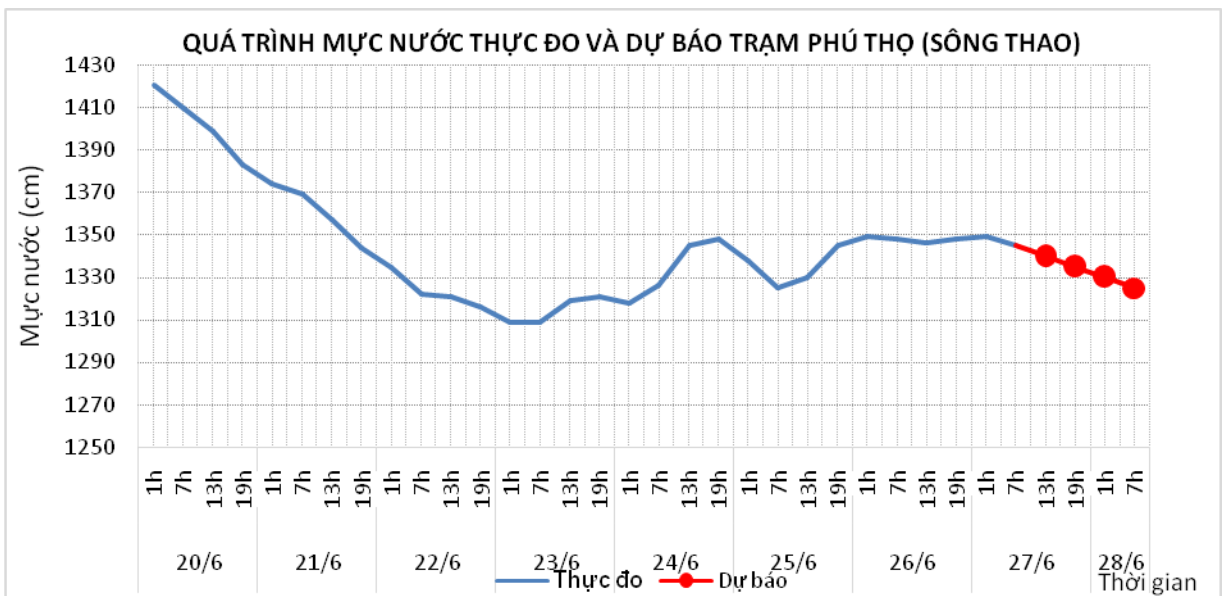
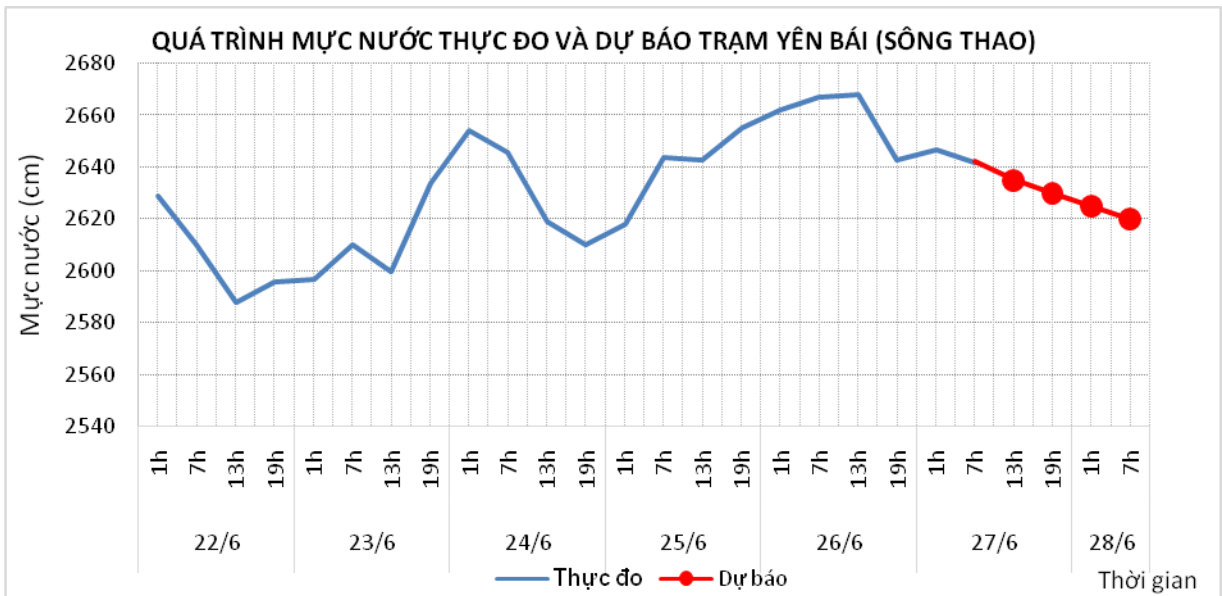
##### 2.1. Lưu vực sông Thao

a. Diễn biến tình hình thủy văn đã qua

Trên sông Thao mực nước đang biến đổi chậm.

b. Dự báo, cảnh báo

Trên sông Thao mực nước tiếp tục biến đổi chậm.



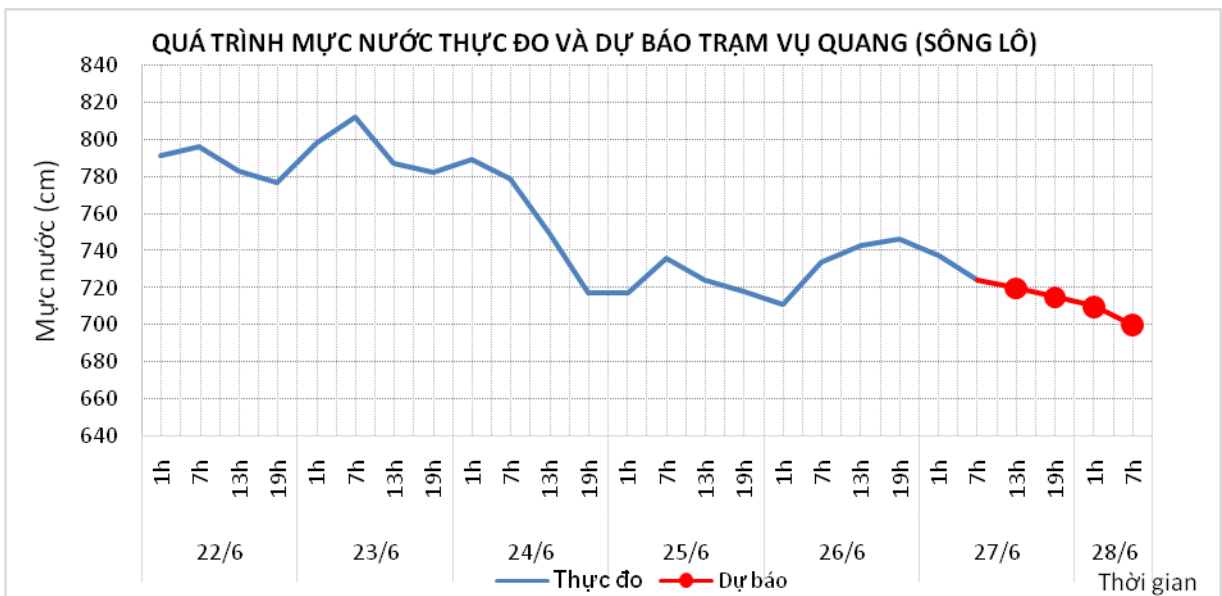
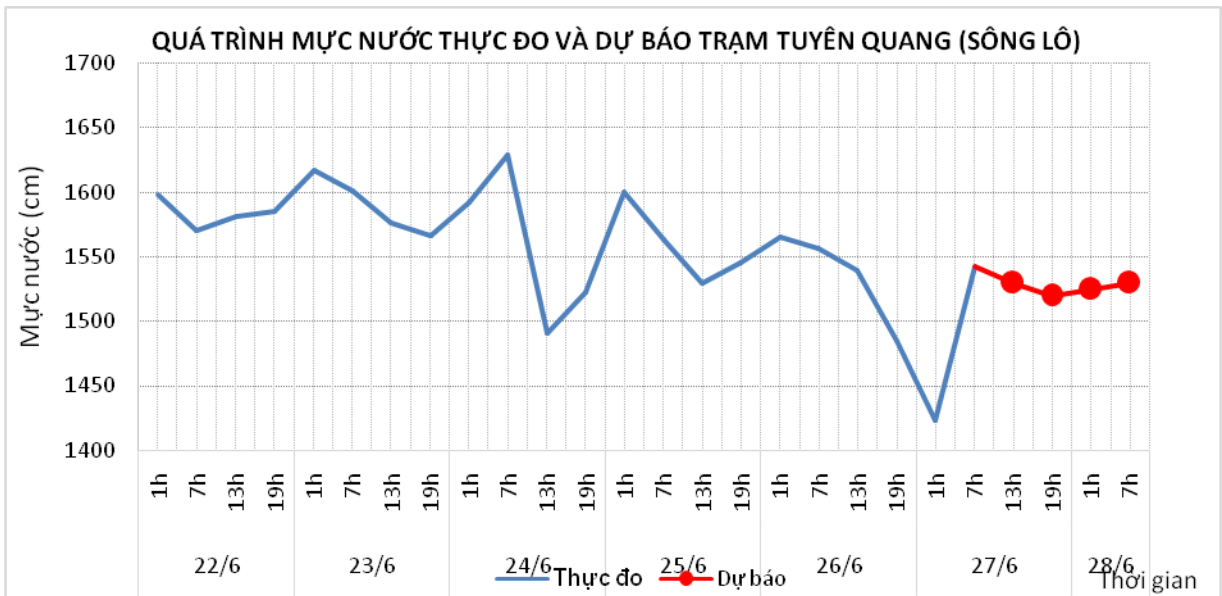
## 2.2. Lưu vực sông Lô

a. Diễn biến tình hình thủy văn đã qua

Mức nước hạ lưu sông Lô đang biến đổi chậm.

b. Dự báo, cảnh báo

Mức nước hạ lưu sông Lô tiếp tục biến đổi chậm.



### 3. Khu vực Đông Bắc

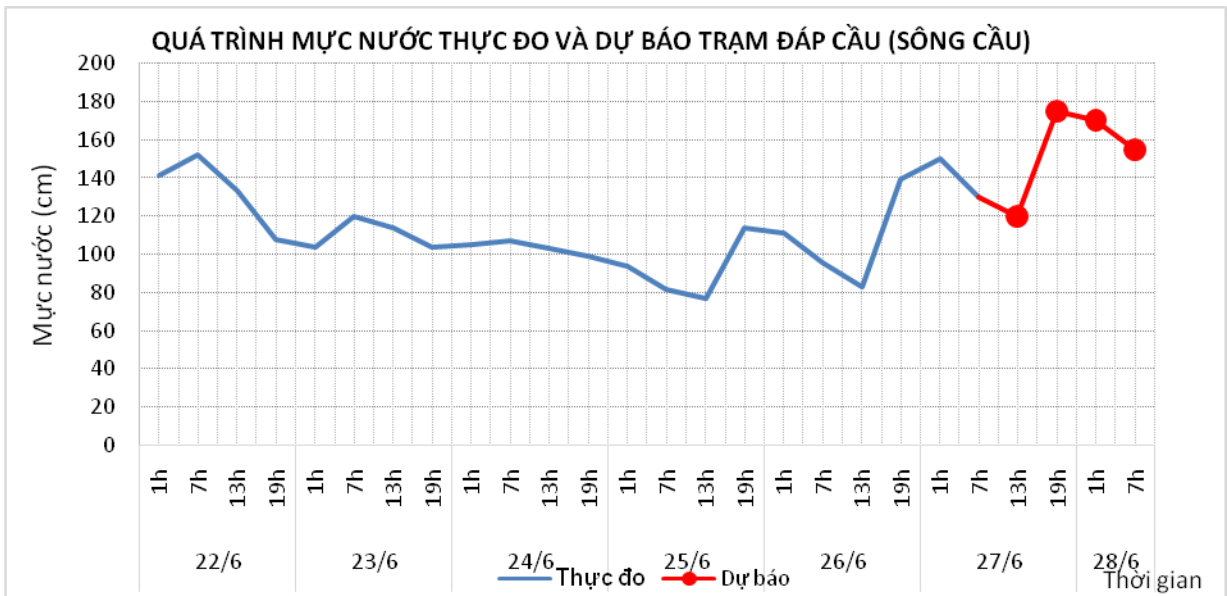
#### 3.1. Lưu vực sông Cầu

a. Diễn biến tình hình thủy văn đã qua

Mức nước sông Cầu đang biến đổi chậm.

b. Dự báo, cảnh báo

Mức nước sông Cầu tiếp tục biến đổi chậm và dao động theo triều.



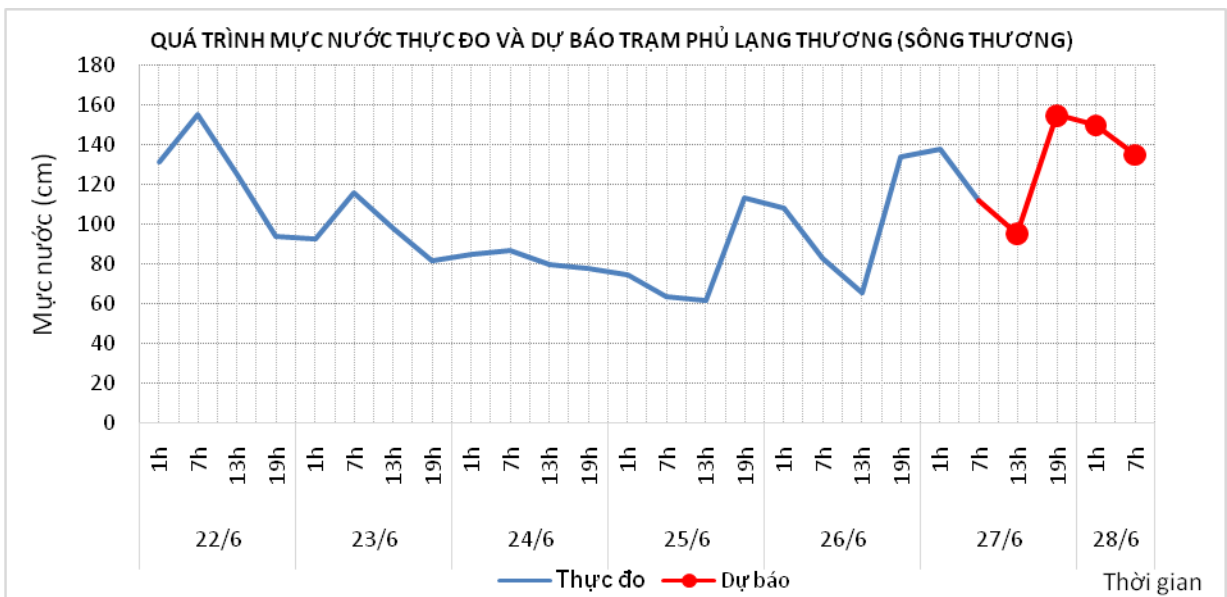
### 3.2. Lưu vực sông Thương

#### a. Diễn biến tình hình thủy văn đã qua

Mức nước sông Thương tại Phủ Lạng Thương đang biến đổi chậm.

#### b. Dự báo, cảnh báo

Mức nước sông Thương tại Phủ Lạng Thương tiếp tục biến đổi chậm và dao động theo triều.



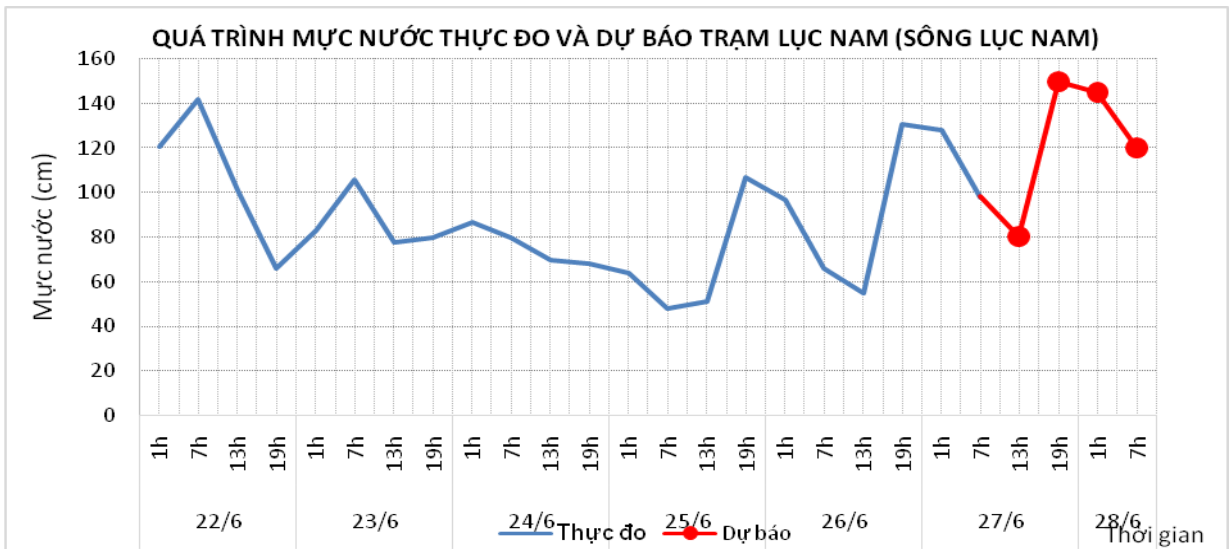
### 3.3. Lưu vực sông Lục Nam

#### a. Diễn biến tình hình thủy văn đã qua

Mức nước sông Lục Nam đang biến đổi chậm.

#### b. Dự báo, cảnh báo

Mức nước sông Lục Nam tiếp tục biến đổi chậm và dao động theo triều.



#### 4. Khu vực Đồng bằng Bắc Bộ

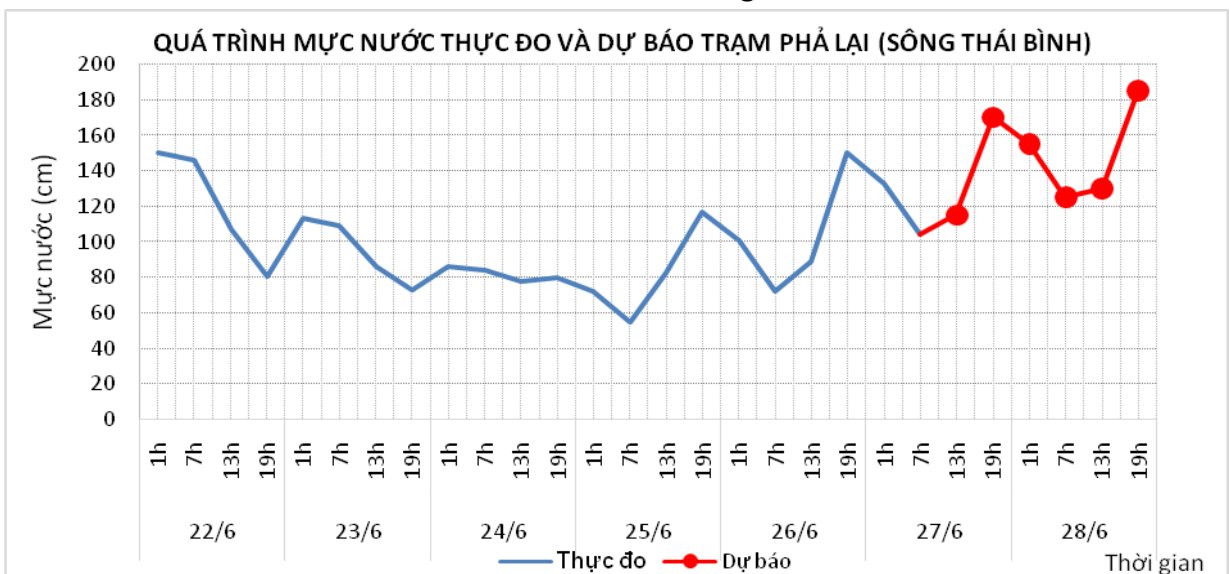
##### 4.1. Lưu vực sông Thái Bình

###### a. Diễn biến tình hình thủy văn đã qua

Mức nước hạ lưu sông Thái Bình tại Phả Lại đang biến đổi chậm. Lúc 07h/27/6, mực nước tại trạm Phả Lại là 1,04m.

###### b. Dự báo, cảnh báo

Mức nước hạ lưu sông Thái Bình tại Phả Lại sẽ biến đổi chậm và dao động theo triều. Đến 19h/28/6, mực nước tại trạm Phả Lại có khả năng ở mức 1,85m.



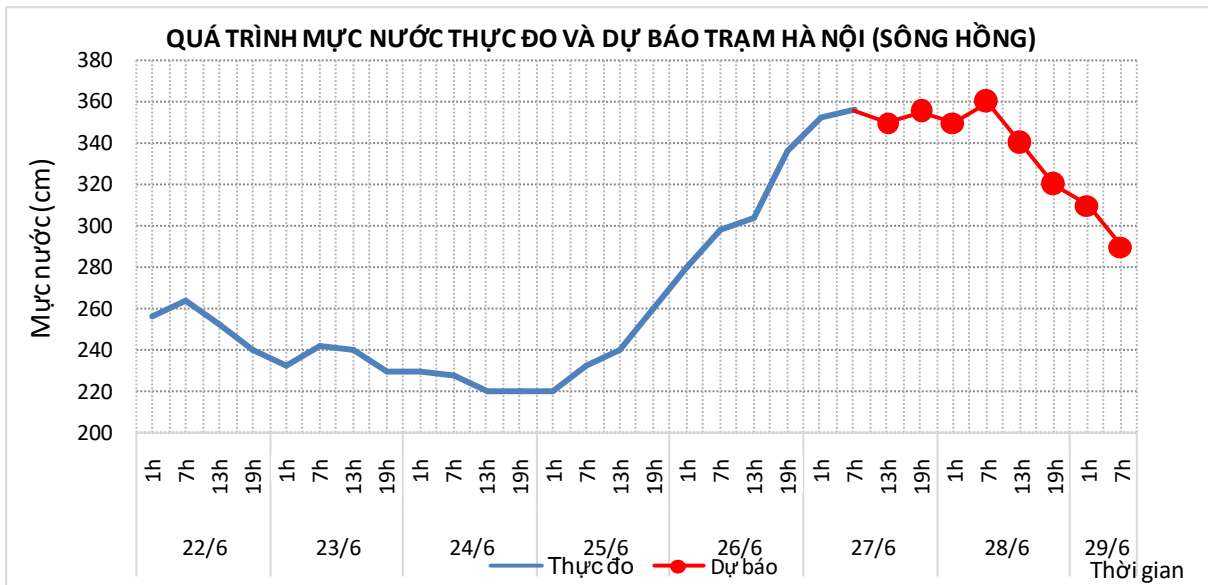
##### 4.2. Lưu vực sông Hồng

###### a. Diễn biến tình hình thủy văn đã qua

Mức nước trên sông Hồng tại trạm Hà Nội đang biến đổi chậm. Lúc 07h/27/6, mực nước tại trạm Hà Nội là 3,56m.

###### b. Dự báo, cảnh báo

Mức nước trên sông Hồng tại trạm Hà Nội sẽ xuống do hồ Hòa Bình đóng 01 cửa xả đáy vào hồi 15h00 ngày 27/06. Đến 7h/29/06 mực nước tại trạm Hà Nội có khả năng xuống mức 2,90m.



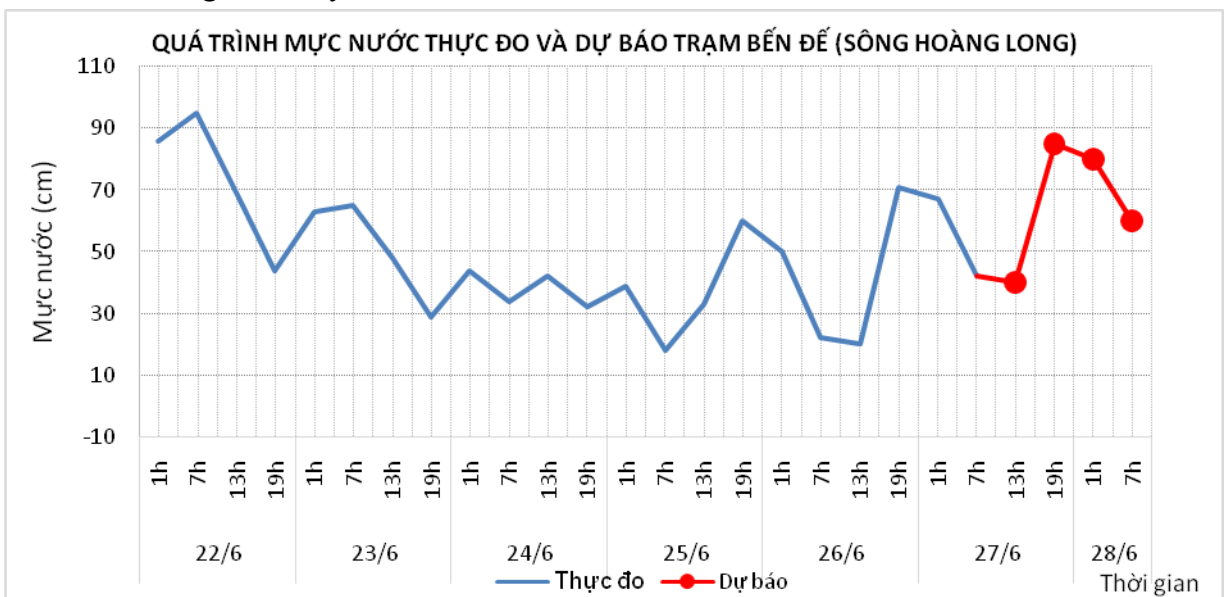
### 4.3. Lưu vực sông Hoàng Long

#### a. Diễn biến tình hình thủy văn đã qua

Mức nước trên sông Hoàng Long tại trạm thủy văn Bến Đẽ đang biến đổi chậm và chịu ảnh hưởng của thủy triều.

#### b. Dự báo, cảnh báo

Mức nước trên sông Hoàng Long tại trạm thủy văn Bến Đẽ tiếp tục biến đổi chậm và chịu ảnh hưởng của thủy triều.



## 5. Khu vực Bắc Trung Bộ

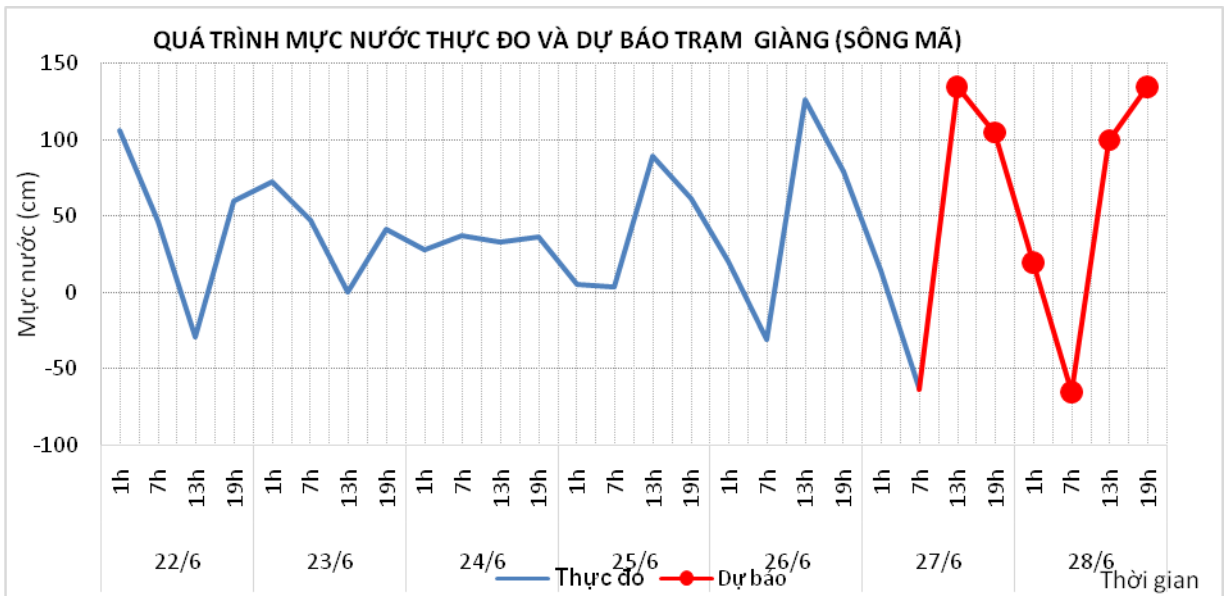
### 5.1. Lưu vực sông Mã

#### a. Diễn biến tình hình thủy văn đã qua

Mức nước thượng lưu biến đổi chậm, trung lưu dao động theo điều tiết hồ chứa, hạ lưu tại Giàng dao động theo triều.

#### b. Dự báo, cảnh báo

Mức nước thượng lưu biến đổi chậm, trung lưu dao động theo điều tiết hồ chứa, hạ lưu tại Giàng dao động theo triều.



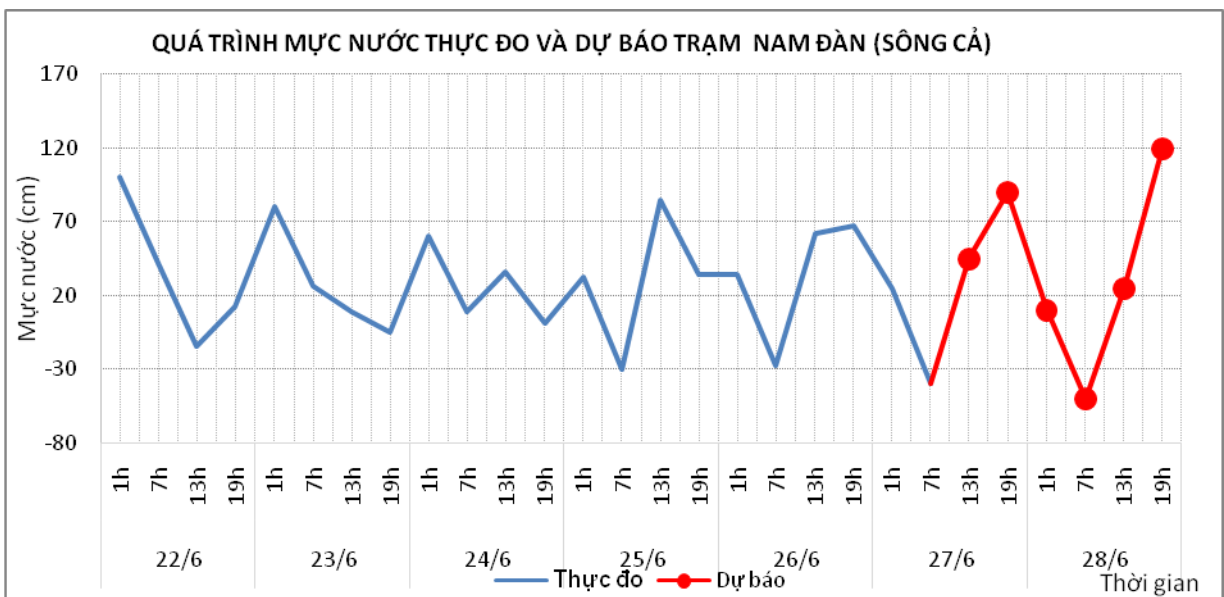
## 5.2. Lưu vực sông Cả

### a. Diễn biến tình hình thủy văn đã qua

Mức nước trung, thượng lưu dao động theo điều tiết hồ chứa, hạ lưu dao động theo triều.

### b. Dự báo, cảnh báo

Mức nước trung, thượng lưu dao động theo điều tiết hồ chứa, hạ lưu dao động theo triều.



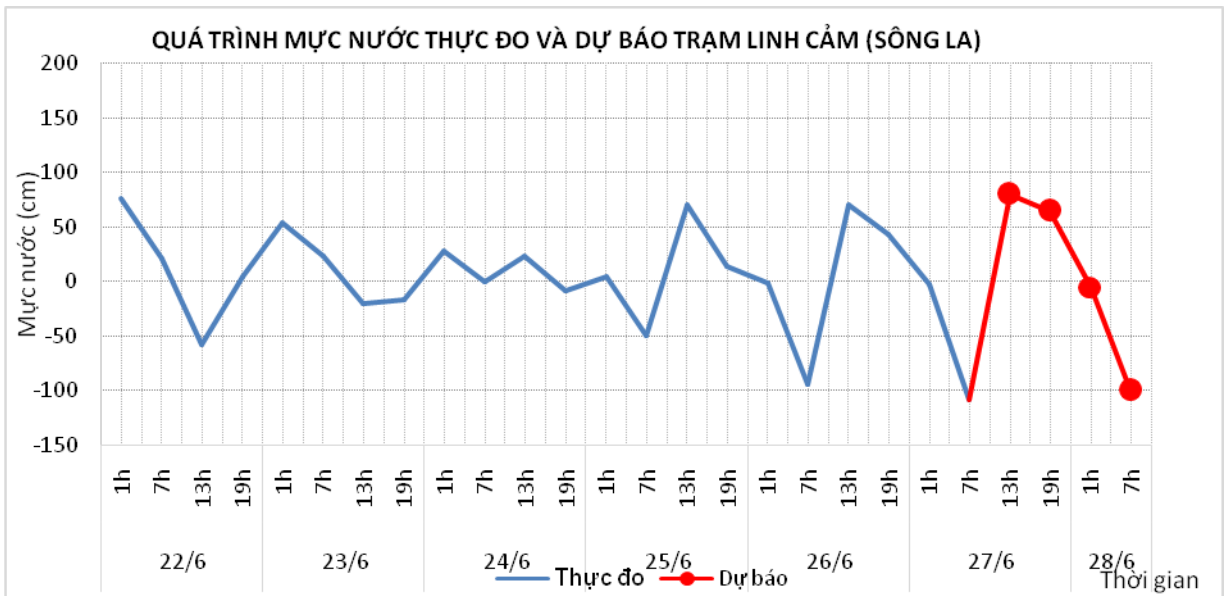
## 5.3. Lưu vực sông La

### a. Diễn biến tình hình thủy văn đã qua

Mức nước sông Ngàn Sâu, Ngàn Phố biến đổi chậm, hạ lưu sông La dao động theo triều.

### b. Dự báo, cảnh báo

Mức nước sông Ngàn Sâu, Ngàn Phố biến đổi chậm, hạ lưu sông La dao động theo triều.



## 6. Khu vực Trung Trung Bộ

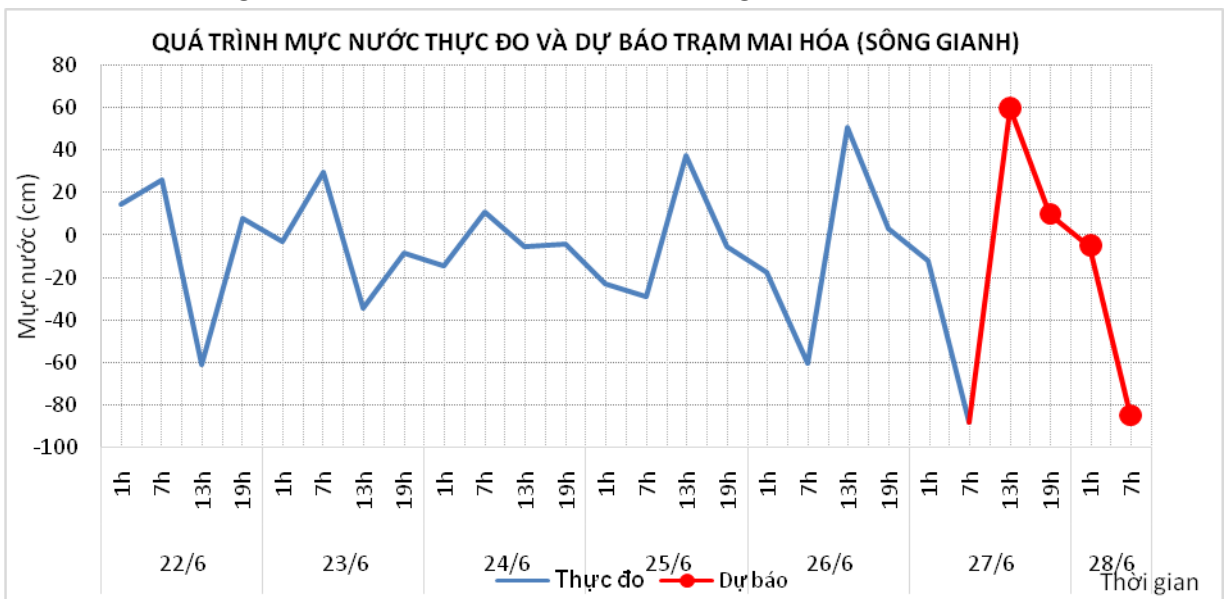
### 6.1. Lưu vực sông Gianh

a. Diễn biến tình hình thủy văn đã qua

Mức nước thượng lưu sông Gianh biến đổi chậm, hạ lưu dao động theo triều.

b. Dự báo, cảnh báo

Mức nước thượng lưu biến đổi chậm, hạ lưu dao động theo triều.



### 6.2. Lưu vực sông Hương

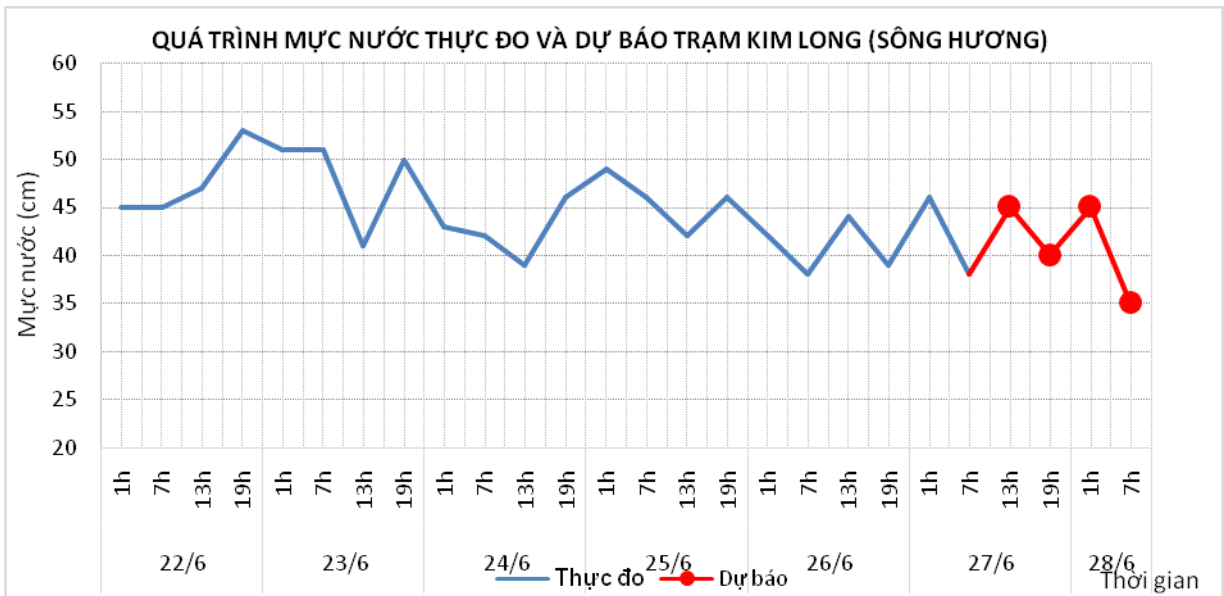
a. Diễn biến tình hình thủy văn đã qua

Mức nước sông Hương dao động theo điều tiết hồ chứa.

b. Dự báo, cảnh báo

Mức nước dao động theo điều tiết hồ chứa.





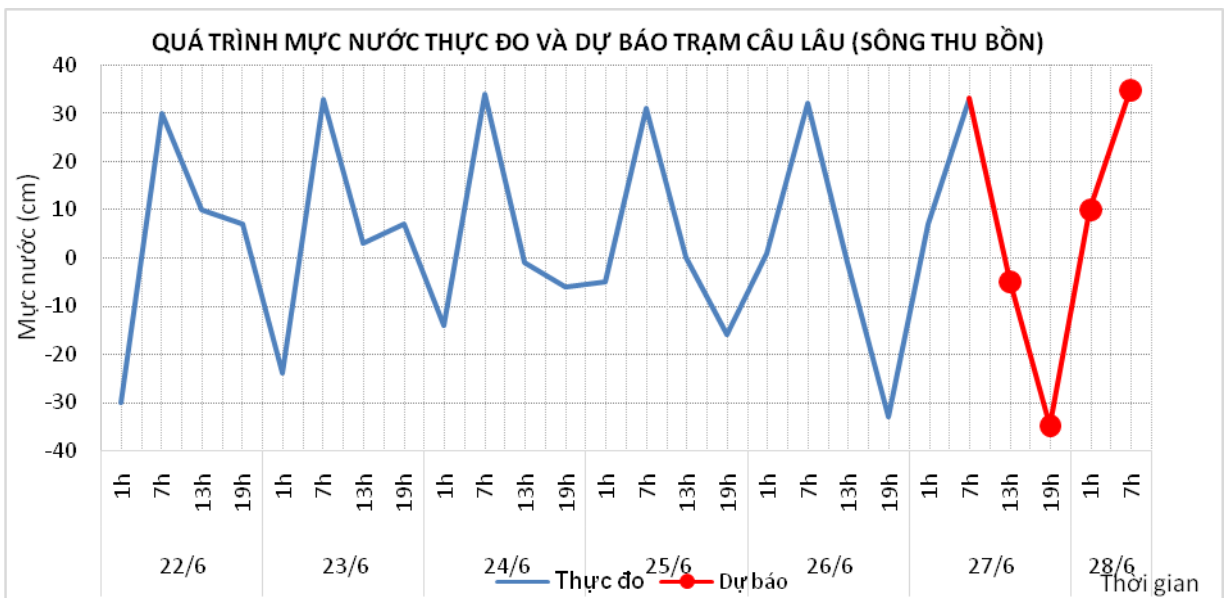
### 6.3. Lưu vực sông Vu Gia Thu Bồn

a. Diễn biến tình hình thủy văn đã qua

Mức nước sông Vu Gia -Thu Bồn biến đổi chậm.

b. Dự báo, cảnh báo

Mức nước biến đổi chậm.



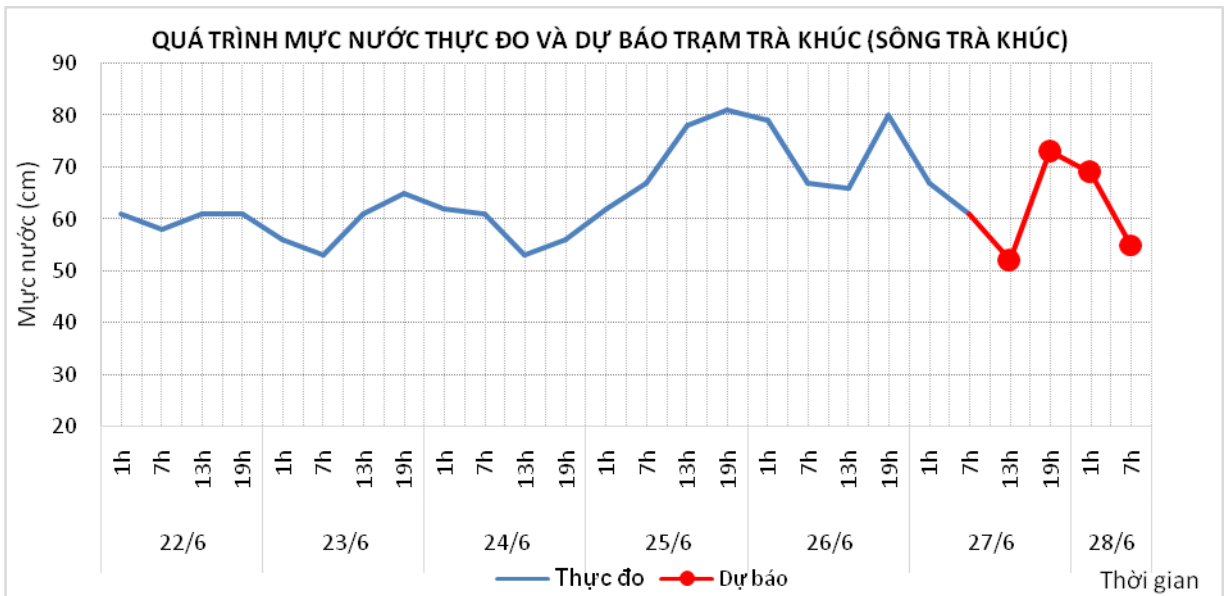
### 6.4. Lưu vực sông Trà Khúc

a. Diễn biến tình hình thủy văn đã qua

Mức nước sông Trà Khúc biến đổi chậm.

b. Dự báo, cảnh báo

Mức nước biến đổi chậm.



## 7. Khu vực Nam Trung Bộ

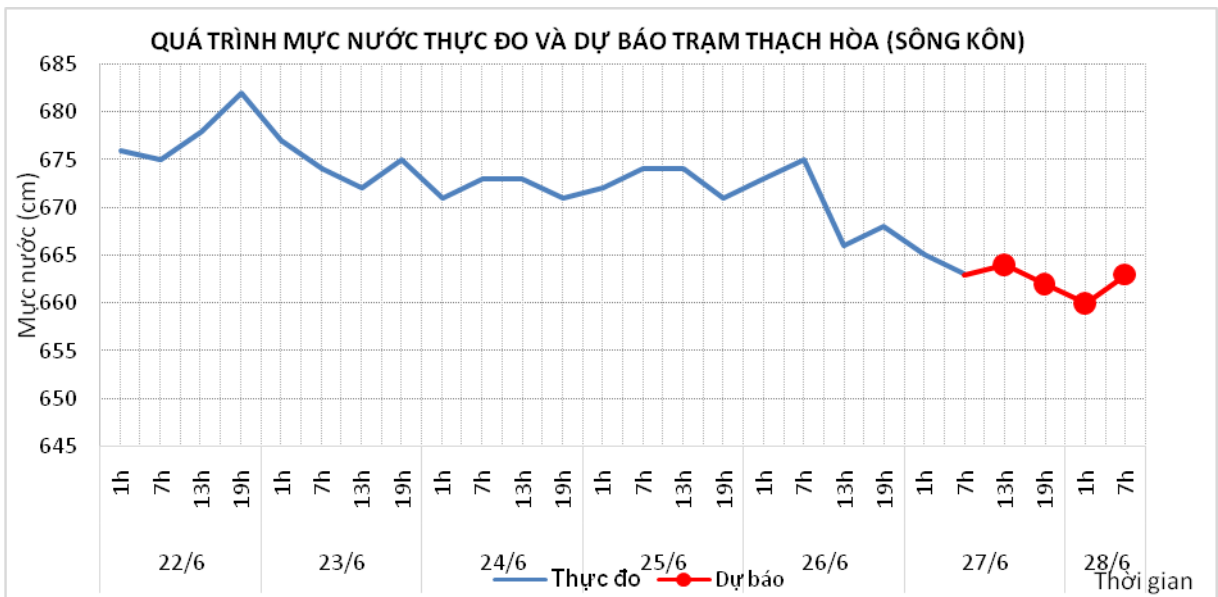
### 7.1. Lưu vực sông Kôn

a. Diễn biến tình hình thủy văn đã qua

Mức nước có dao động.

b. Dự báo, cảnh báo

Mức nước có dao động.



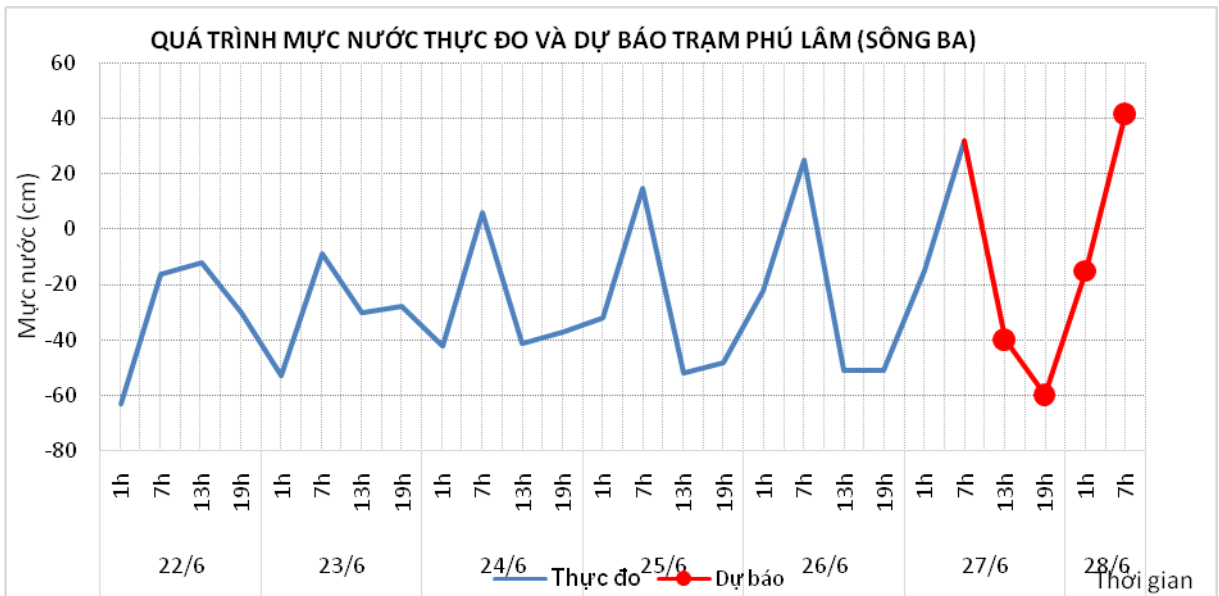
### 7.2. Lưu vực sông Ba

a. Diễn biến tình hình thủy văn đã qua

Mức nước thượng lưu biến đổi chậm, trung lưu dao động theo điều tiết hồ chứa, hạ lưu biến đổi theo triều.

b. Dự báo, cảnh báo

Mức nước thượng lưu tiếp tục biến đổi chậm, trung lưu dao động theo điều tiết hồ chứa.



## 8. Khu vực Tây Nguyên

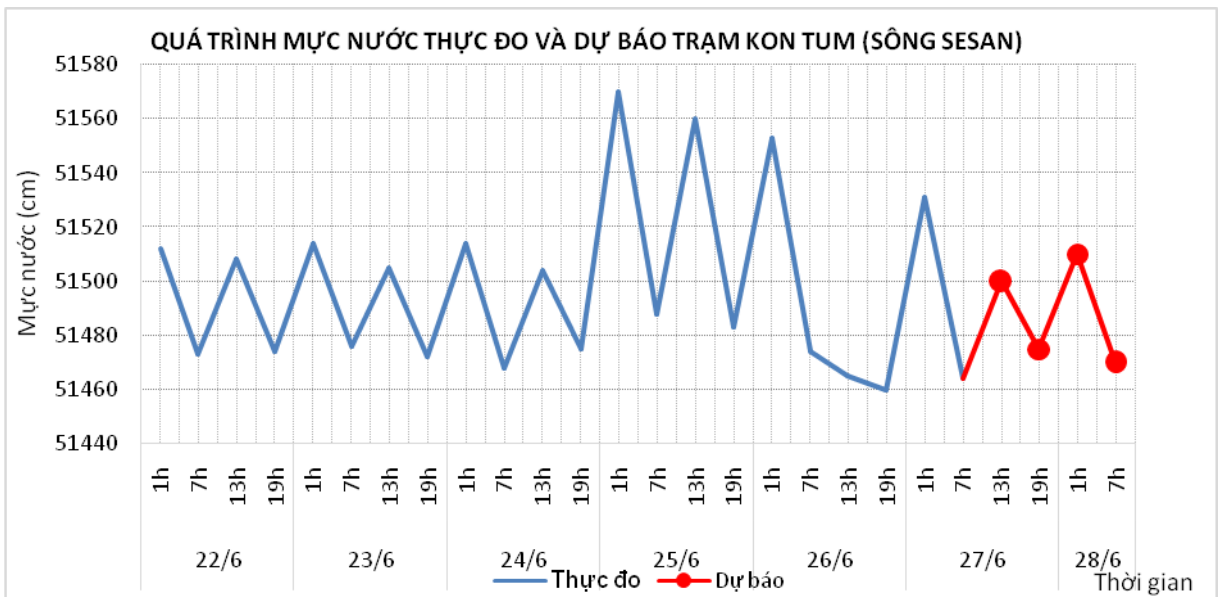
### 8.1. Lưu vực sông Sê San

a. Diễn biến tình hình thủy văn đã qua

Mức nước trên các sông dao động theo điều tiết của hồ chứa thủy điện.

b. Dự báo, cảnh báo

Mức nước trên các sông dao động theo điều tiết của hồ chứa thủy điện.



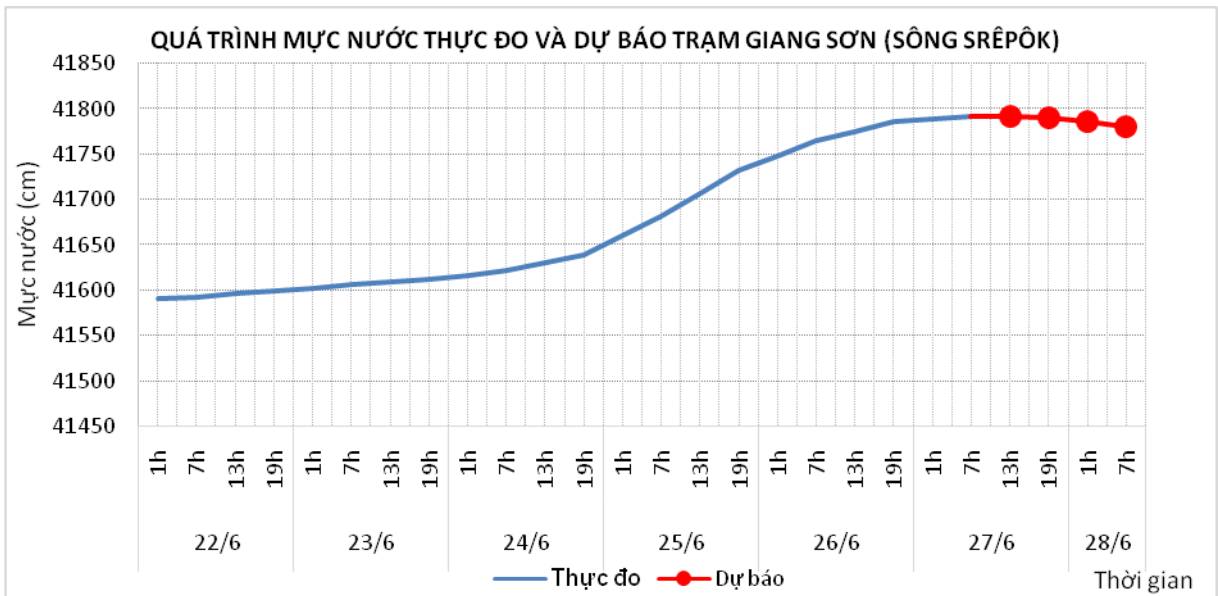
### 8.2. Lưu vực sông Srêpôk

a. Diễn biến tình hình thủy văn đã qua

Mức nước trên sông Krông Ana tại Giang Sơn lên chậm, các sông khác dao động theo điều tiết của hồ chứa thủy điện.

b. Dự báo, cảnh báo

Mức nước trên sông Krông Ana tại Giang Sơn biến đổi chậm, các sông khác dao động theo điều tiết của hồ chứa thủy điện.



## 9. Khu vực Nam Bộ

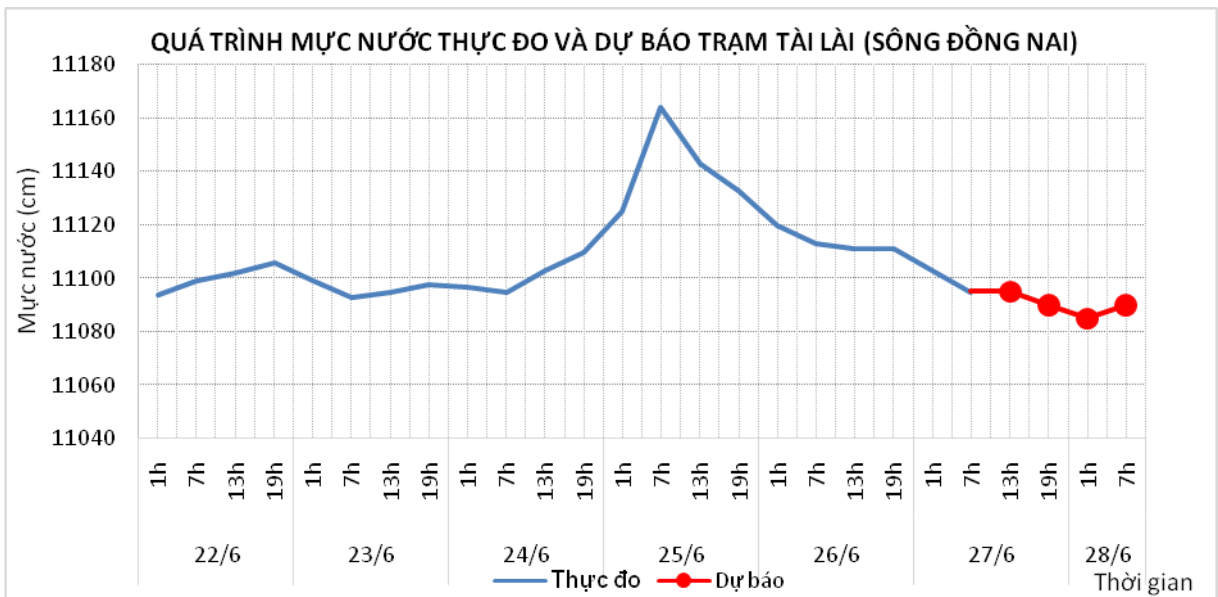
### 9.1. Lưu vực sông Đồng Nai

a. Diễn biến tình hình thủy văn đã qua

Mức nước đang xuống.

b. Dự báo, cảnh báo

Mức nước biến đổi chậm.



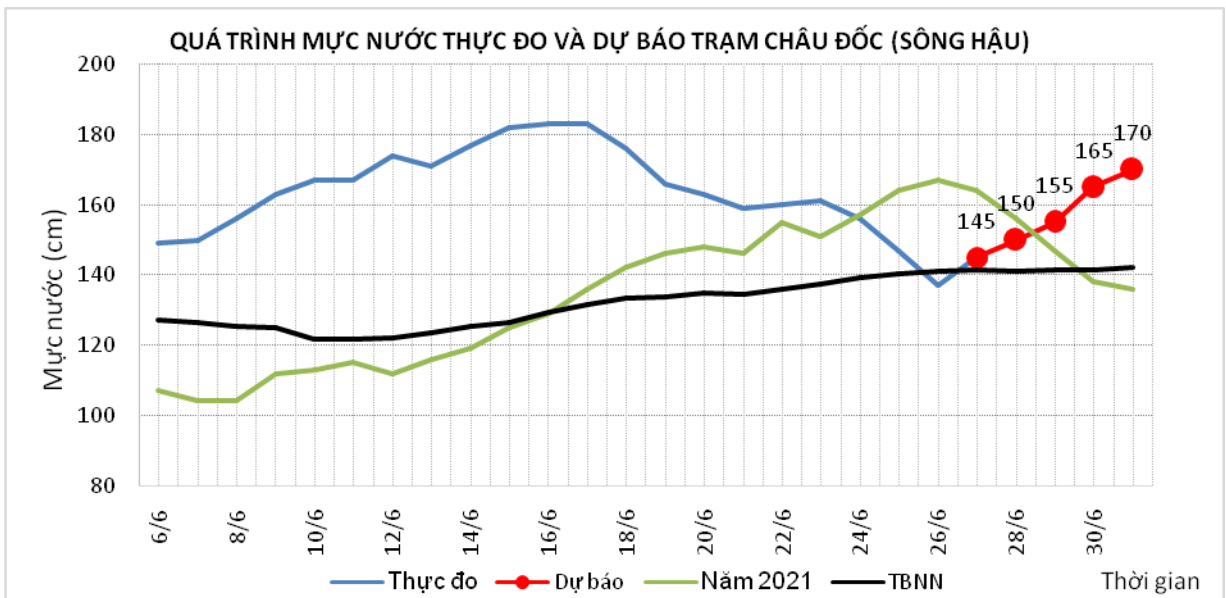
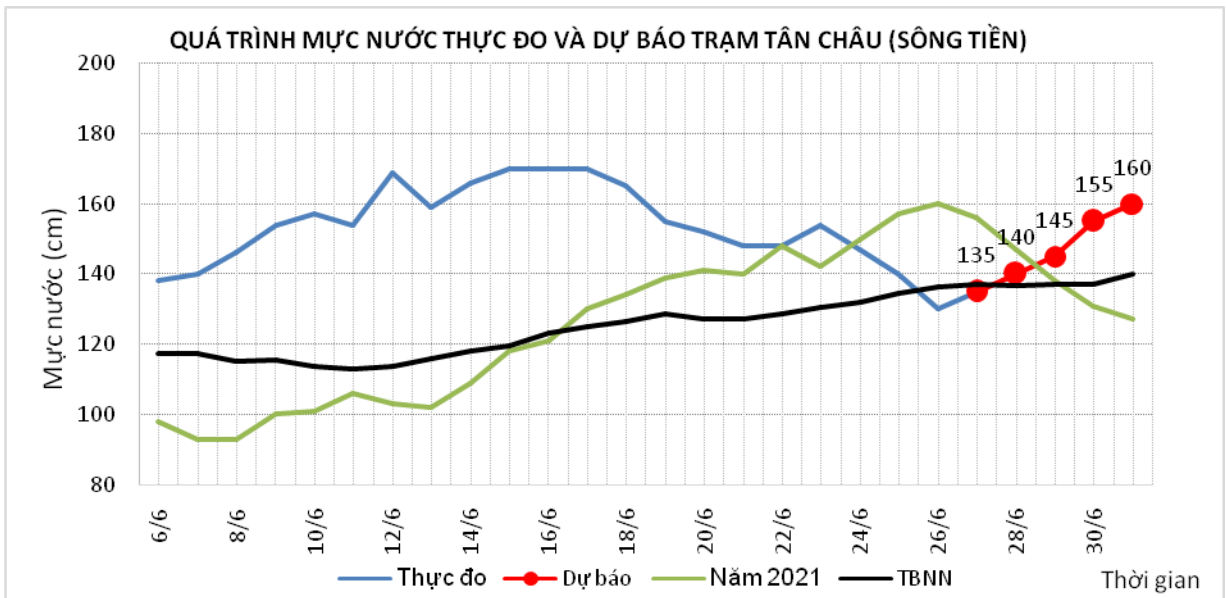
### 9.2. Lưu vực sông Cửu Long

a. Diễn biến tình hình thủy văn đã qua

Mức nước đầu nguồn sông Cửu Long biến đổi theo triều. Mức nước cao nhất ngày 26/6 trên sông Tiền tại Tân Châu 1,30m; trên sông Hậu tại Châu Đốc 1,37m.

b. Dự báo, cảnh báo

Mức nước đầu nguồn sông Cửu Long biến đổi theo triều. Đến ngày 01/7 mức nước cao nhất ngày tại Tân Châu ở mức 1,60m; tại Châu Đốc ở mức 1,70m.



## II. Bảng mực nước, lưu lượng thực đo và dự báo các trạm

Sông	Trạm	Mực nước thực đo (cm)				Mực nước dự báo (cm)							
		13h-26/06	19h-26/06	1h-27/06	7h-27/06	13h-27/06	19h-27/06	1h-28/06	7h-28/06	13h-28/06	19h-28/06	1h-29/06	7h-29/06
Đà	Hồ Hòa Bình (*)	2728	3508	4549	3508	3450 ↓	3650 ↑	4000 ↑	3500 ↓				
Thao	Yên Bái	2668	2643	2647	2642	2635 ↓	2630 ↓	2625 ↓	2620 ↓				
Thao	Phú Thọ	1346	1348	1349	1345	1340 ↓	1335 ↓	1330 ↓	1325 ↓				
Lô	Tuyên Quang	1539	1485	1423	1542	1530 ↓	1520 ↓	1525 ↑	1530 ↑				
Lô	Vụ Quang	743	746	737	724	720 ↓	715 ↓	710 ↓	700 ↓				
Cầu	Đáp Cầu	83	139	150	130	120 ↓	175 ↑	170 ↓	155 ↓				
Thương	Phủ Lạng Thương	66	134	138	112	95 ↓	155 ↑	150 ↓	135 ↓				
Lục Nam	Lục Nam	55	131	128	98	80 ↓	150 ↑	145 ↓	120 ↓				
Thái Bình	Phả Lại	89	150	133	104	115 ↑	170 ↑	155 ↓	125 ↓	130 ↑	185 ↑		
Hồng	Hà Nội	304	336	352	356	350 ↓	355 ↑	350 ↓	360 ↑	340 ↓	320 ↓	310 ↓	290 ↓
Hoàng Long	Bến Đẽ	20	71	67	42	40 ↓	85 ↑	80 ↓	60 ↓				
Mã	Giàng	126	79	14	-63	135 ↑	105 ↓	20 ↓	-65 ↓	100 ↑	135 ↑		
Cả	Nam Đàn	62	67	24	-40	45 ↑	90 ↑	10 ↓	-50 ↓	25 ↑	120 ↑		
La	Linh Cảm	70	43	-2	-108	80 ↑	65 ↓	-5 ↓	-100 ↓				
Gianh	Mai Hóa	51	3	-12	-88	60 ↑	10 ↓	-5 ↓	-85 ↓				
Hương	Kim Long	44	39	46	38	45 ↑	40 ↓	45 ↑	35 ↓				
Thu Bồn	Câu Lâu	-1	-33	7	33	-5 ↓	-35 ↓	10 ↑	35 ↑				
Trà Khúc	Trà Khúc	66	80	67	61	66 ↑	70 ↑	65 ↓	66 ↑				
Kôn	Thanh Hòa	666	668	665	663	664 ↑	662 ↓	660 ↓	663 ↑				
Ba	Phú Lâm	-51	-51	-15	32	-40 ↓	-60 ↓	-15 ↑	42 ↑				
Đăkbla	Kon Tum	51465	51460	51531	51464	51500 ↑	51475 ↓	51510 ↑	51470 ↓				
Krông Ana	Giang Sơn	41776	41786	41789	41792	41792 →	41790 ↓	41786 ↓	41780 ↓				
Đồng Nai	Tà Lài	11111	11111	11103	11095	11095 →	11090 ↓	11085 ↓	11090 ↑				

Ghi chú: (\*): Q m<sup>3</sup>/s

**Khu vực Nam Bộ:**

Sông	Trạm	Mức nước cao nhất ngày (cm)					
		Thực đo	Dự báo				
		26/06	27/06	28/06	29/06	30/06	01/07
Sông Tiền	Tân Châu	130 ↓	135 ↑	140 ↑	145 ↑	155 ↑	160 ↑
Sông Hậu	Châu Đốc	137 ↓	145 ↑	150 ↑	155 ↑	165 ↑	170 ↑

Tin phát lúc: 10h30'

**Nơi nhận:**

- Cơ quan, tổ chức;
- Lưu: VT, TVBB, TVTB.

**Soạn Tin**

Đoàn Văn Hải

**Người chịu trách nhiệm**

**ban hành bản tin**

Bùi Đình Lập-Phùng Tiến Dũng