

Số: 173/DBQG_TV_1030

Hà Nội, ngày 22 tháng 6 năm 2022

BẢN TIN DỰ BÁO THỦY VĂN HẠN NGẮN

I. Diễn biến xu thế thủy văn

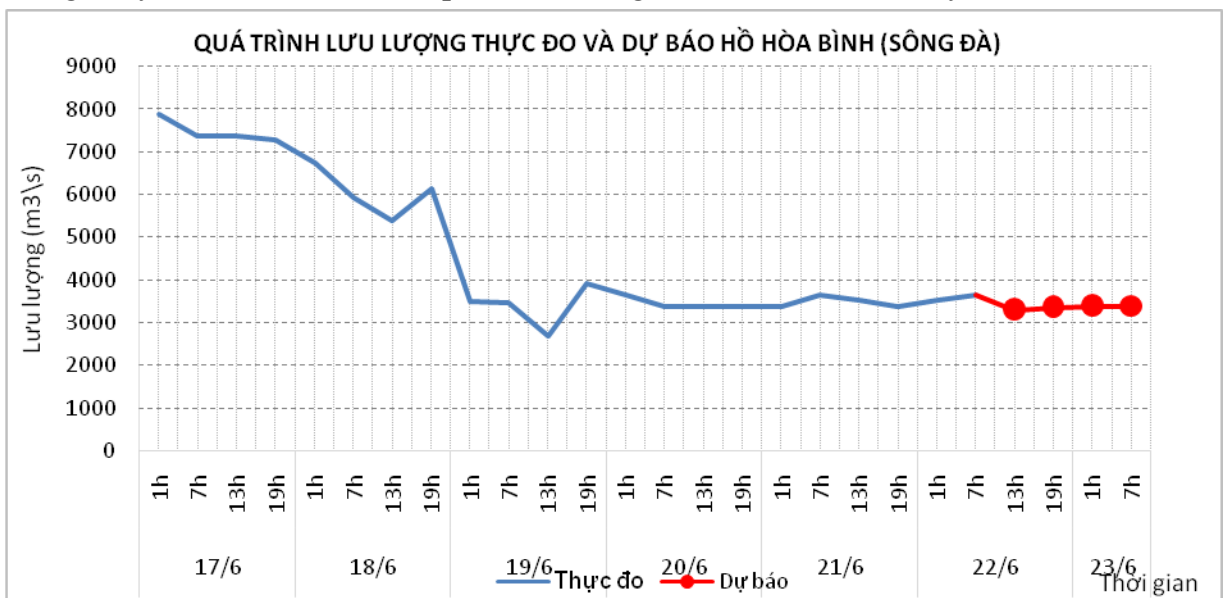
1. Khu vực Tây Bắc:

a. Diễn biến tình hình thủy văn đã qua

Dòng chảy đến hồ Hòa Bình dao động theo điều tiết của thủy điện Sơn La.

b. Dự báo, cảnh báo

Dòng chảy đến hồ Hòa Bình tiếp tục dao động theo điều tiết của thủy điện Sơn La.



2. Khu vực Việt Bắc:

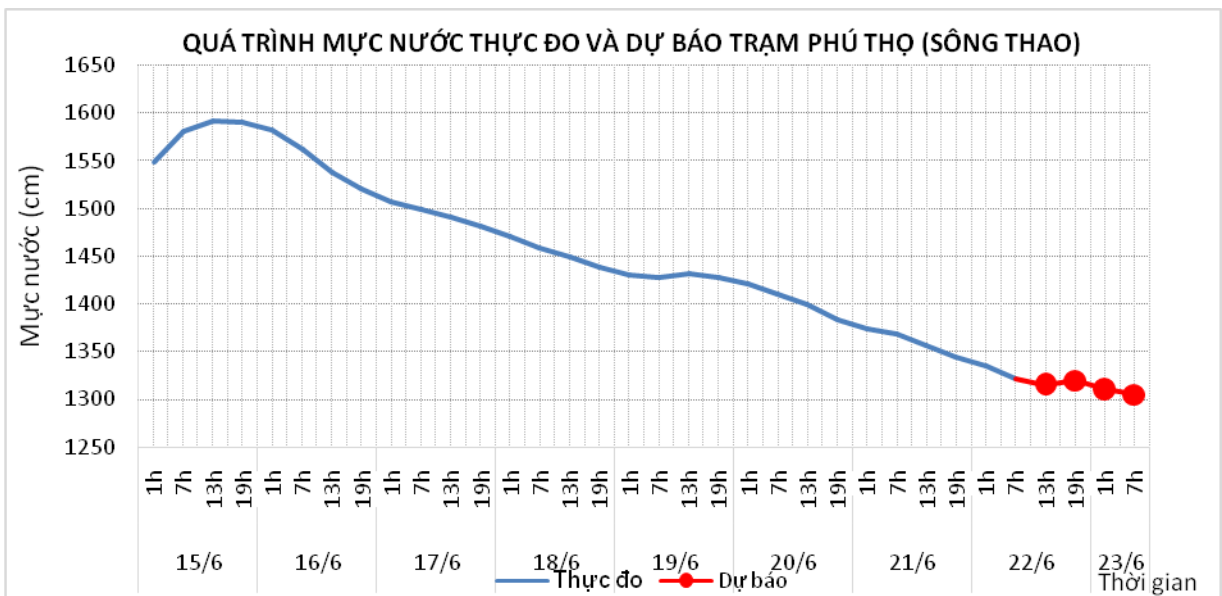
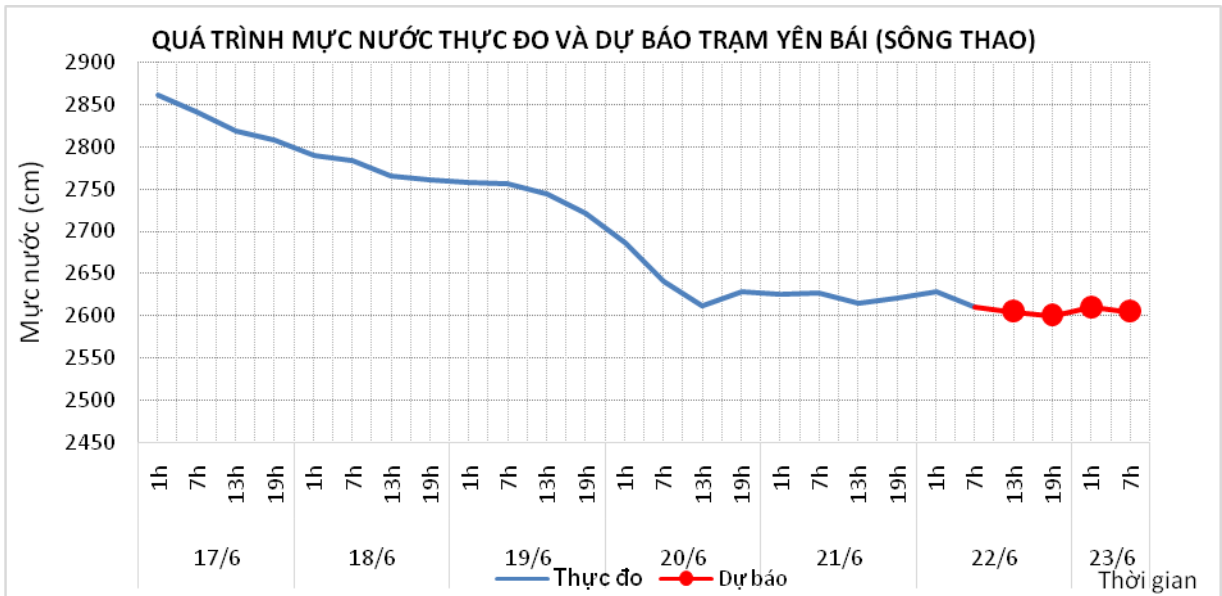
2.1. Lưu vực sông Thao

a. Diễn biến tình hình thủy văn đã qua

Trên sông Thao mực nước đang biến đổi chậm

b. Dự báo, cảnh báo

Mực nước sông Thao tiếp tục biến đổi chậm.



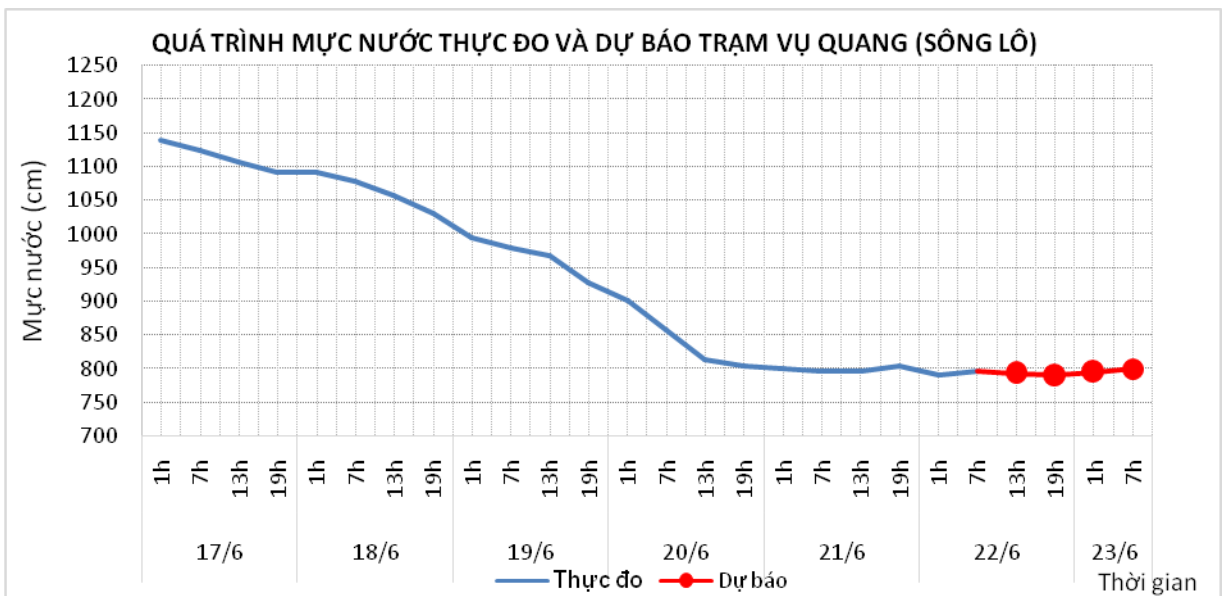
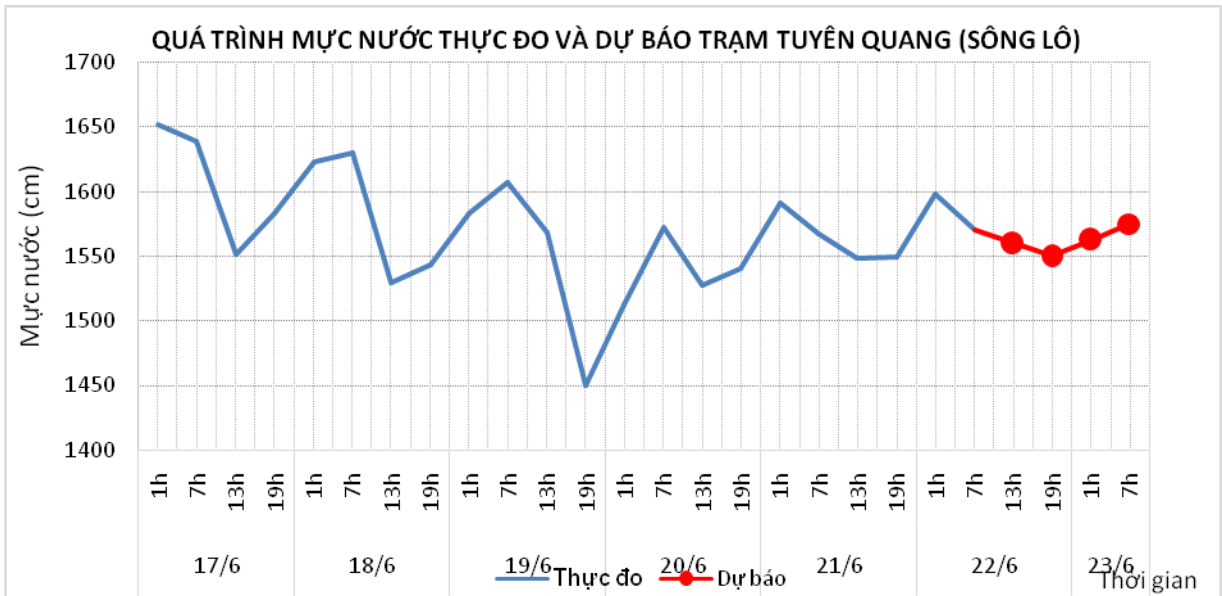
2.2. Lưu vực sông Lô

a. Diễn biến tình hình thủy văn đã qua

Mức nước hạ lưu sông Lô đang biến đổi chậm.

b. Dự báo, cảnh báo

Mức nước hạ lưu sông Lô tiếp tục biến đổi chậm.



3. Khu vực Đông Bắc

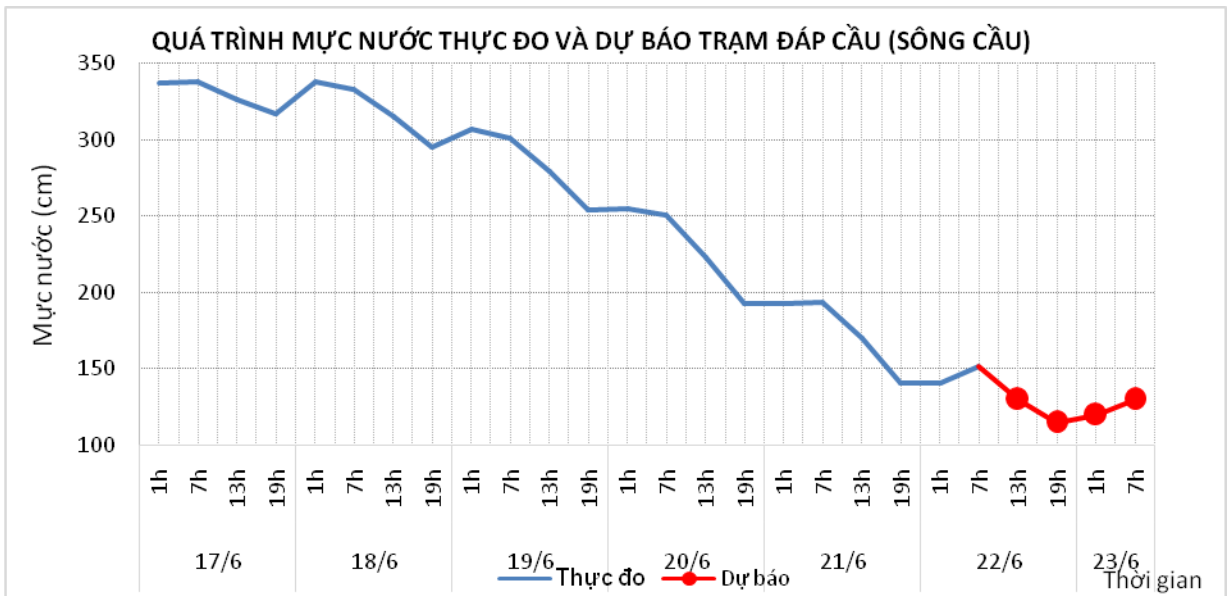
3.1. Lưu vực sông Cầu

a. Diễn biến tình hình thủy văn đã qua

Mức nước sông Cầu đang xuống

b. Dự báo, cảnh báo

Mức nước sông Cầu tiếp tục xuống



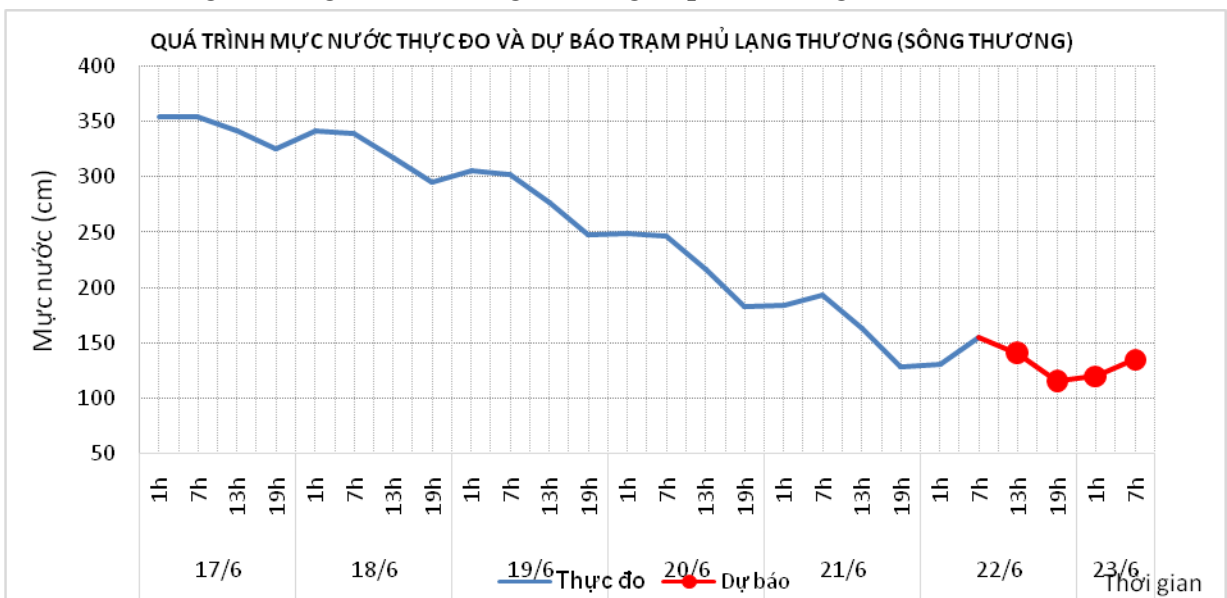
3.2. Lưu vực sông Thương

a. Diễn biến tình hình thủy văn đã qua

Mức nước sông Thương tại Phủ Lạng Thương đang xuống.

b. Dự báo, cảnh báo

Mức nước sông Thương tại Phủ Lạng Thương tiếp tục xuống.



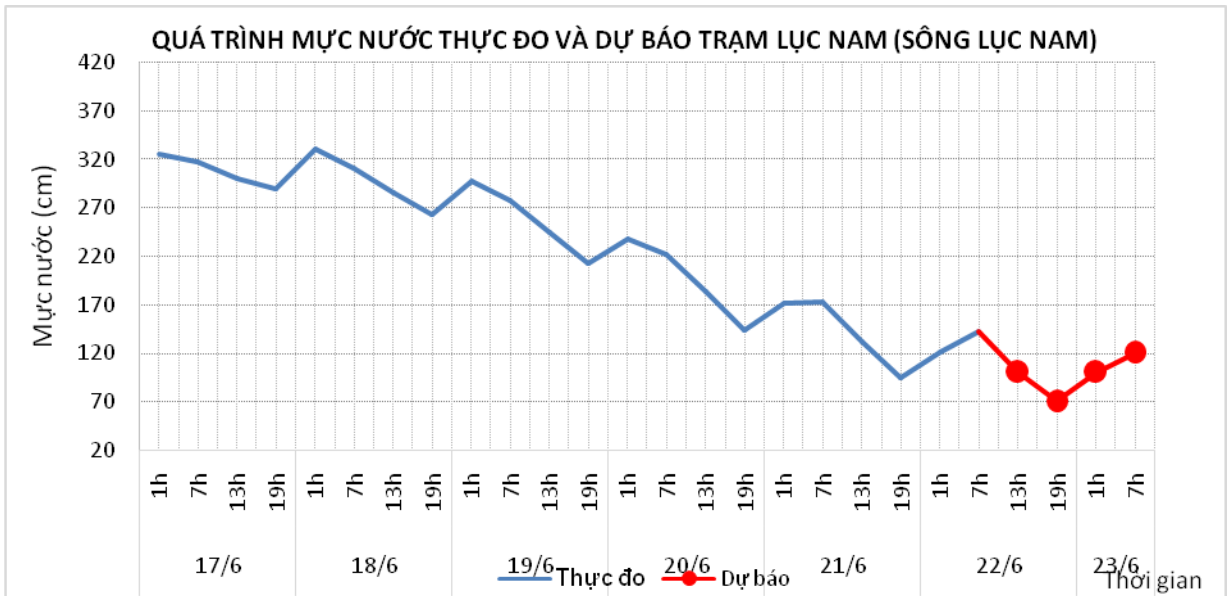
3.3. Lưu vực sông Lục Nam

a. Diễn biến tình hình thủy văn đã qua

Mức nước sông Lục Nam đang xuống.

b. Dự báo, cảnh báo

Mức nước Sông Lục Nam tiếp tục xuống.



4. Khu vực Đồng bằng Bắc Bộ

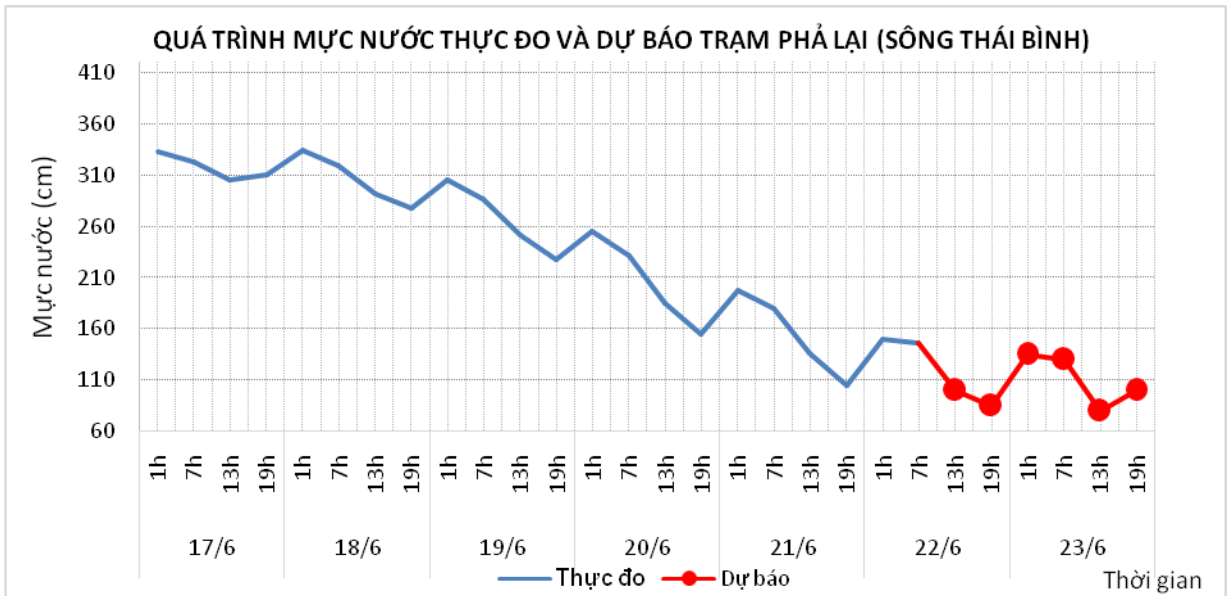
4.1. Lưu vực sông Thái Bình

a. Diễn biến tình hình thủy văn đã qua

Mức nước hạ lưu sông Thái Bình tại Phả Lại đang biến đổi chậm. Lúc 7h/22/6, mức nước tại trạm Phả Lại là 1,46m.

b. Dự báo, cảnh báo

Mức nước hạ lưu sông Thái Bình tại Phả Lại sẽ biến đổi chậm. Đến 19h/23/6, mức nước tại trạm Phả Lại có khả năng ở mức 1,0m.



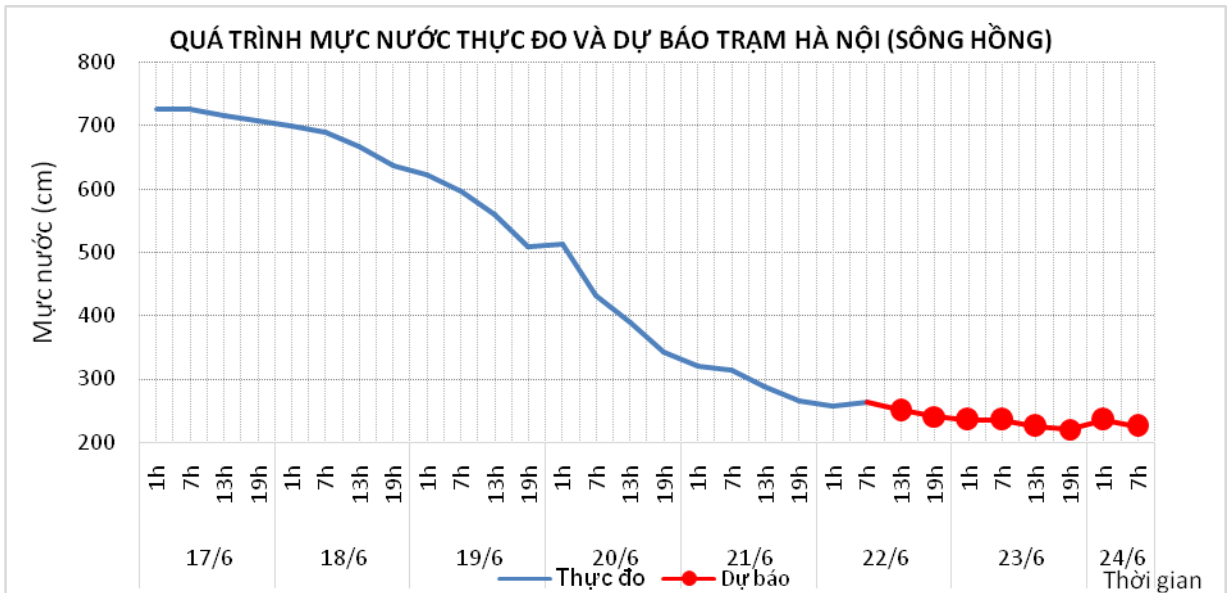
4.2. Lưu vực sông Hồng

a. Diễn biến tình hình thủy văn đã qua

Mức nước trên sông Hồng tại trạm Hà Nội đang xuống chậm. Lúc 7h/22/6 mức nước tại trạm Hà Nội là 2,64m.

b. Dự báo, cảnh báo

Mức nước trên sông Hồng tại trạm Hà Nội sẽ biến đổi chậm. Đến 7h/24/6 mức nước tại trạm Hà Nội có khả năng ở mức 2,25m.



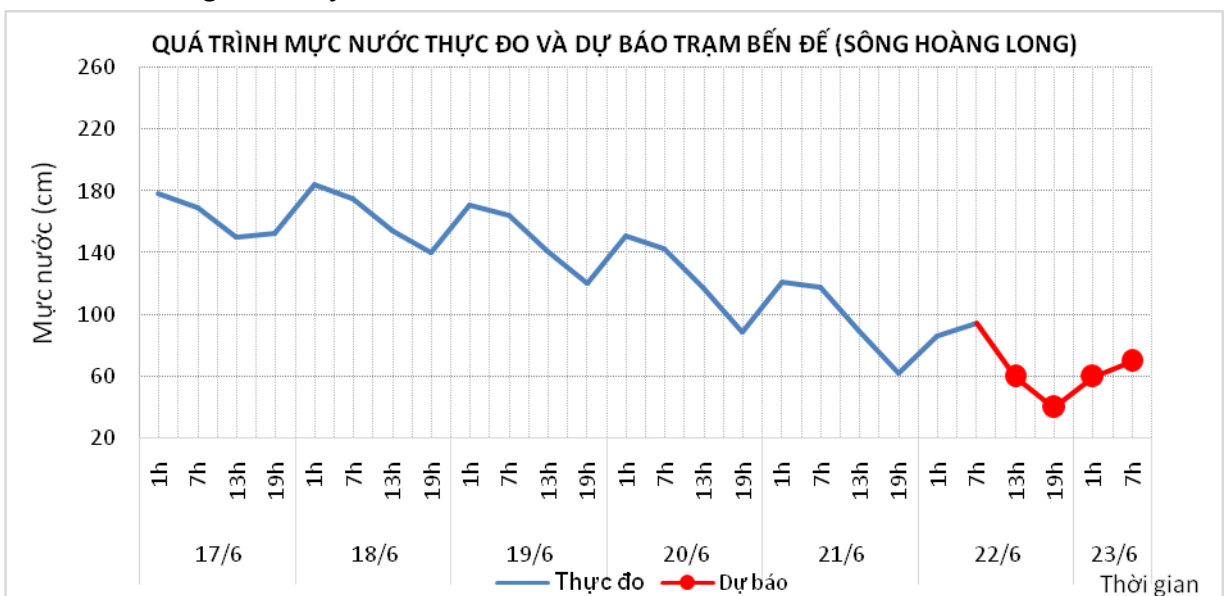
4.3. Lưu vực sông Hoàng Long

a. Diễn biến tình hình thủy văn đã qua

Mức nước trên sông Hoàng Long tại trạm thủy văn Bến Đẽ đang biến đổi chậm và chịu ảnh hưởng của thủy triều.

b. Dự báo, cảnh báo

Mức nước trên sông Hoàng Long tại trạm thủy văn Bến Đẽ tiếp tục biến đổi chậm và chịu ảnh hưởng của thủy triều.



5. Khu vực Bắc Trung Bộ

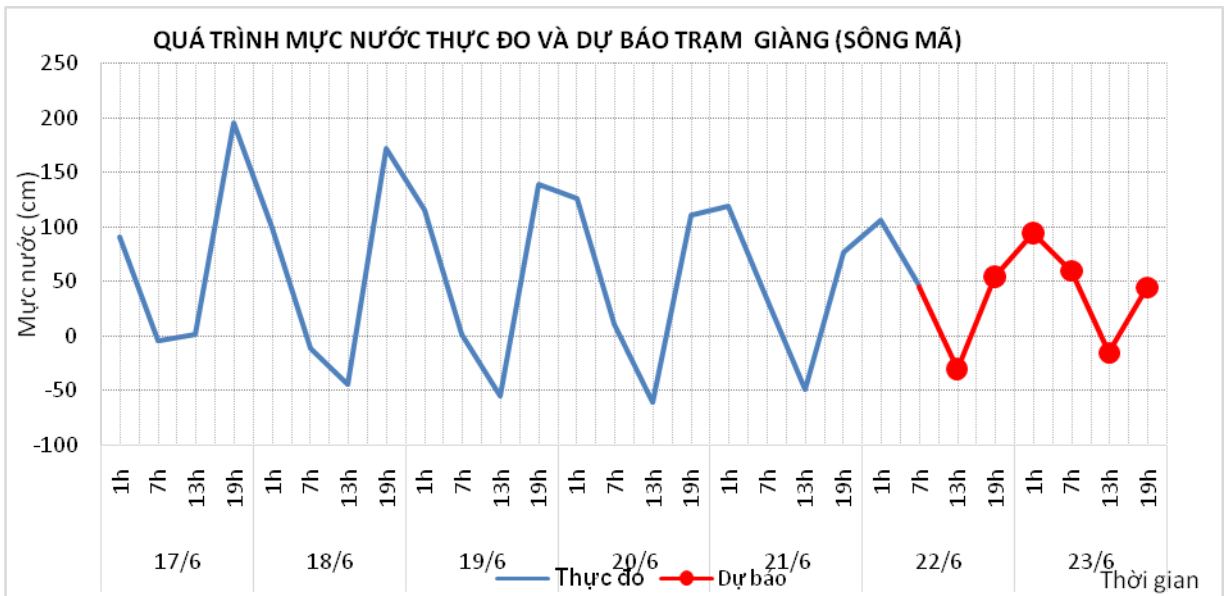
5.1. Lưu vực sông Mã

a. Diễn biến tình hình thủy văn đã qua

Mức nước thượng lưu biến đổi chậm, trung lưu dao động theo điều tiết hồ chứa, hạ lưu, hạ lưu tại Giàng dao động theo triều.

b. Dự báo, cảnh báo

Mức nước thượng lưu biến đổi chậm, trung lưu dao động theo điều tiết hồ chứa, hạ lưu tại Giàng dao động theo triều



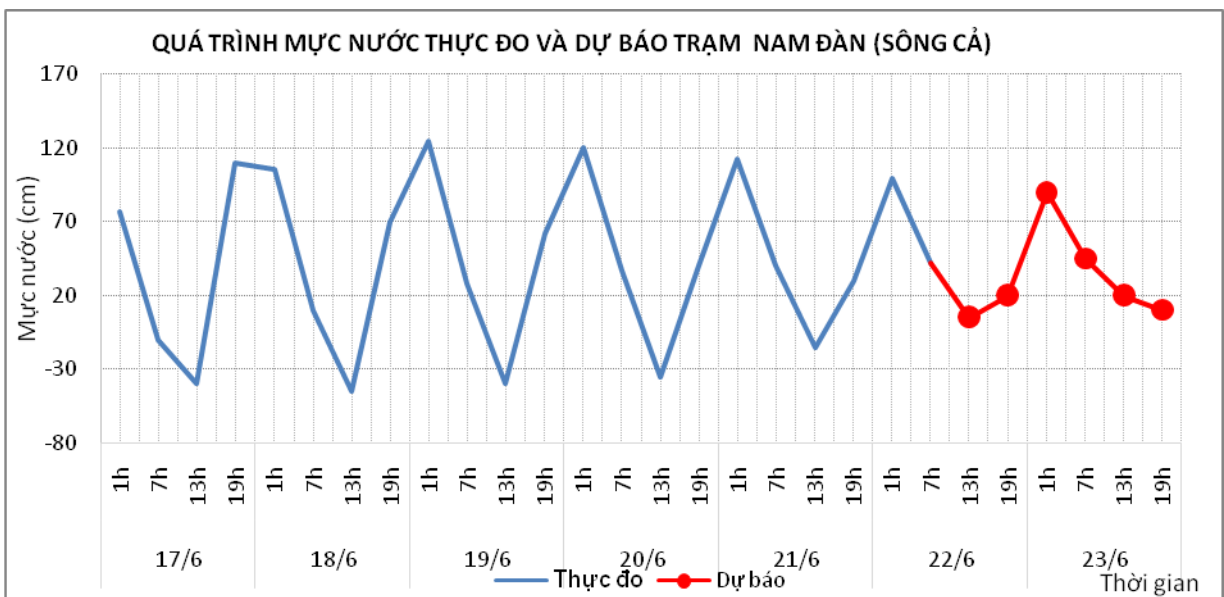
5.2. Lưu vực sông Cả

a. Diễn biến tình hình thủy văn đã qua

Mức nước trung, thượng lưu dao động theo điều tiết hồ chứa, hạ lưu dao động theo triều

b. Dự báo, cảnh báo

Mức nước trung, thượng lưu dao động theo điều tiết hồ chứa, hạ lưu dao động theo triều



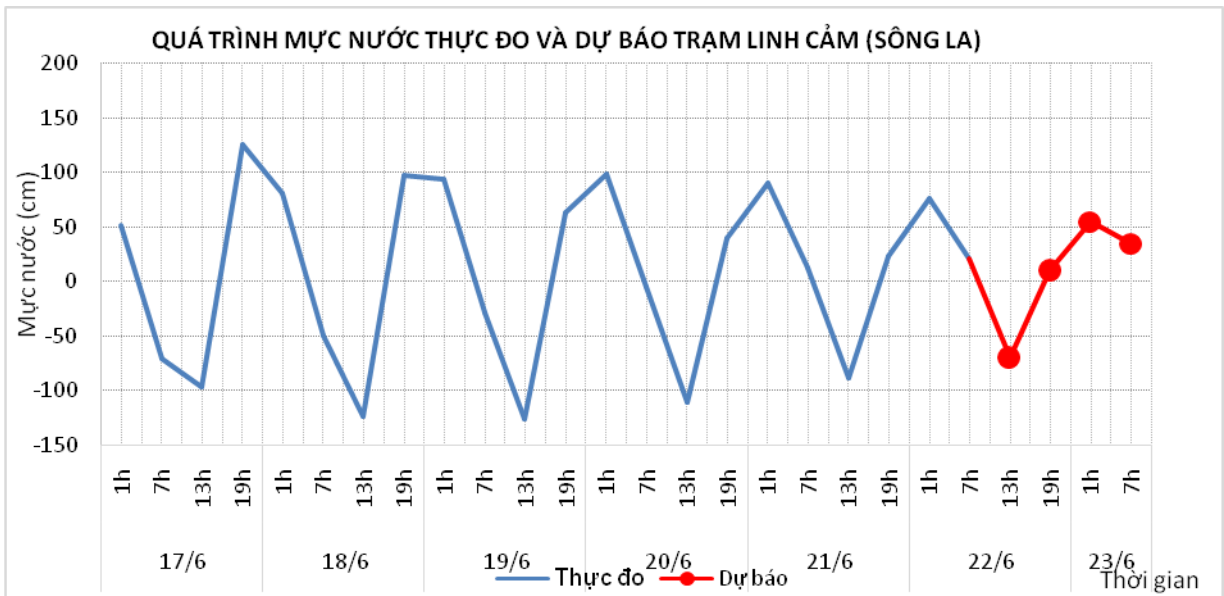
5.3. Lưu vực sông La

a. Diễn biến tình hình thủy văn đã qua

Mức nước sông Ngàn Sâu, Ngàn Phố biến đổi chậm, hạ lưu sông La dao động theo triều

b. Dự báo, cảnh báo

Mức nước sông Ngàn Sâu, Ngàn Phố biến đổi chậm, hạ lưu sông La dao động theo triều.



6. Khu vực Trung Trung Bộ

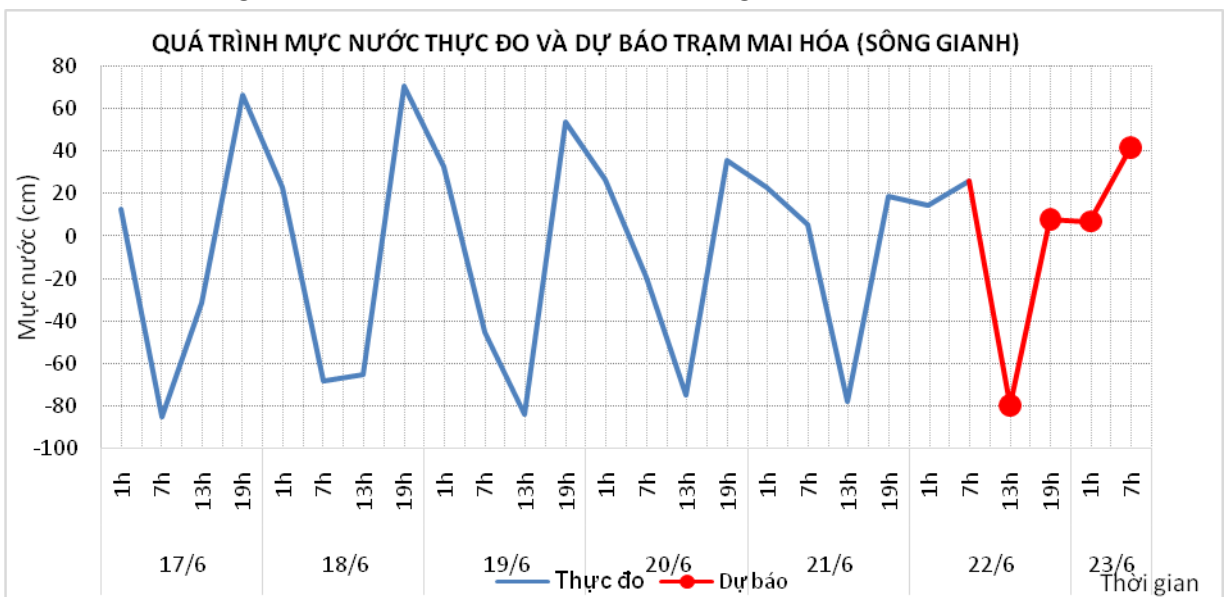
6.1. Lưu vực sông Gianh

a. Diễn biến tình hình thủy văn đã qua

Mức nước thượng lưu sông Gianh biến đổi chậm, hạ lưu dao động theo triều

b. Dự báo, cảnh báo

Mức nước thượng lưu biến đổi chậm, hạ lưu dao động theo triều.



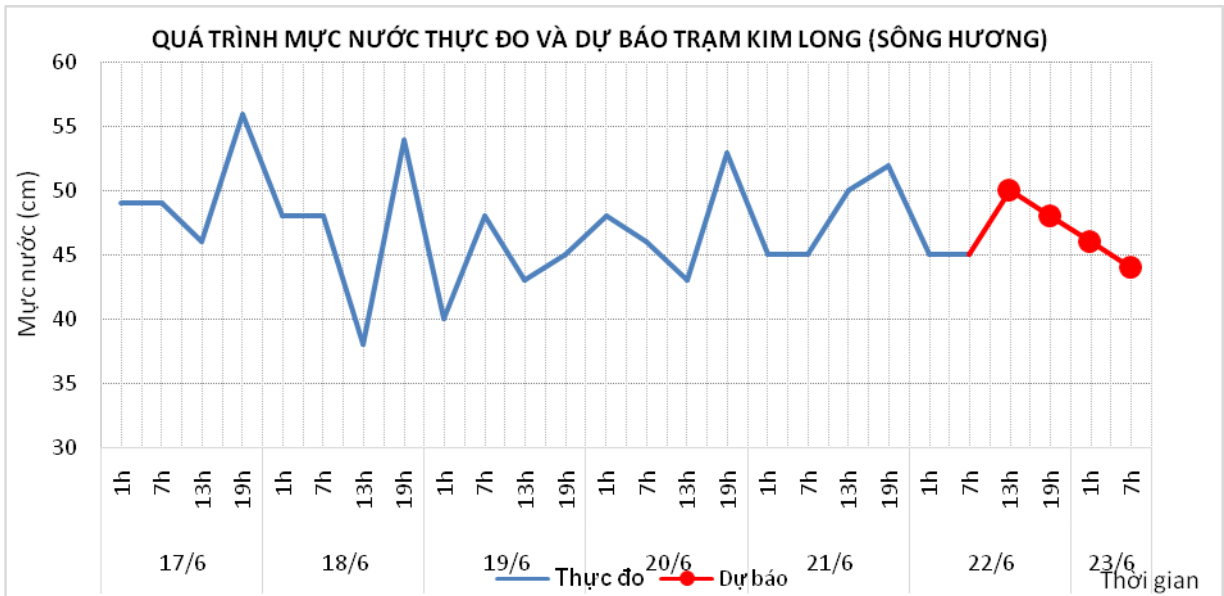
6.2. Lưu vực sông Hương

a. Diễn biến tình hình thủy văn đã qua

Mức nước sông Hương dao động theo điều tiết hồ chứa

b. Dự báo, cảnh báo

Mức nước dao động theo điều tiết hồ chứa



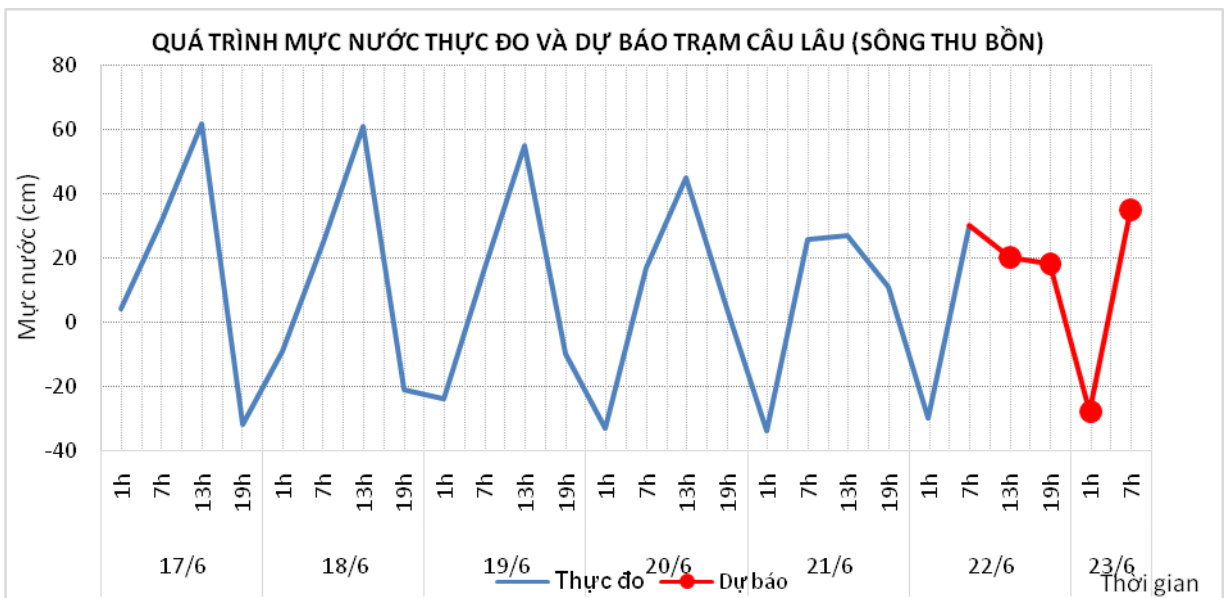
6.3. Lưu vực sông Vu Gia Thu Bồn

a. Diễn biến tình hình thủy văn đã qua

Mức nước sông Vu Gia -Thu Bồn biến đổi chậm

b. Dự báo, cảnh báo

Mức nước biến đổi chậm.



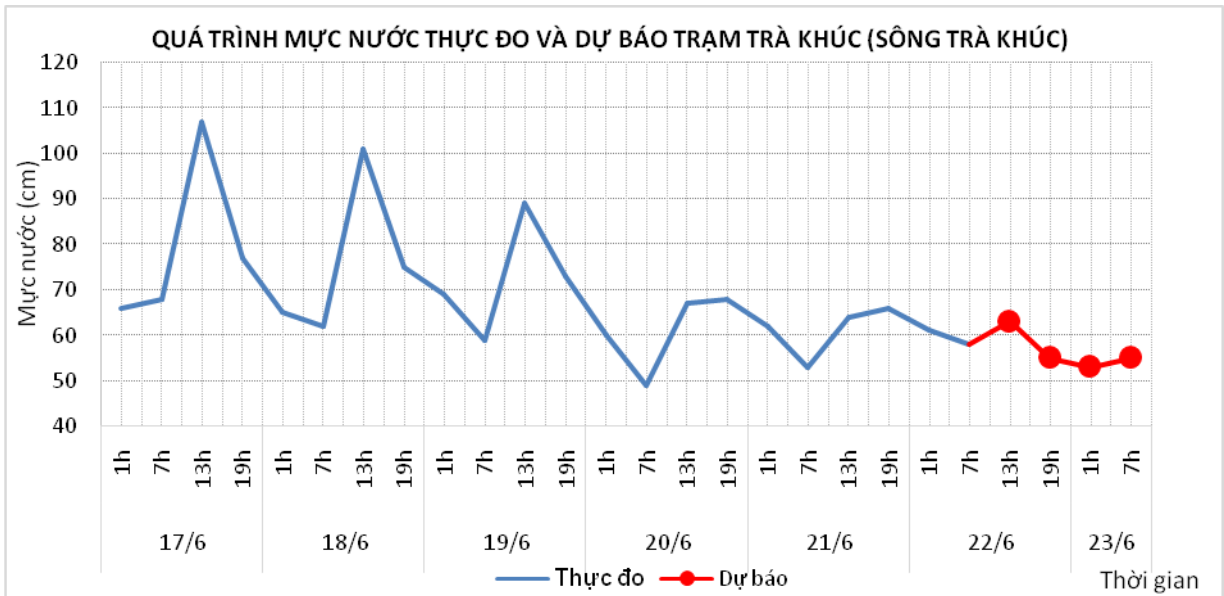
6.4. Lưu vực sông Trà Khúc

a. Diễn biến tình hình thủy văn đã qua

Mức nước sông Trà Khúc biến đổi chậm

b. Dự báo, cảnh báo

Mức nước biến đổi chậm



7. Khu vực Nam Trung Bộ

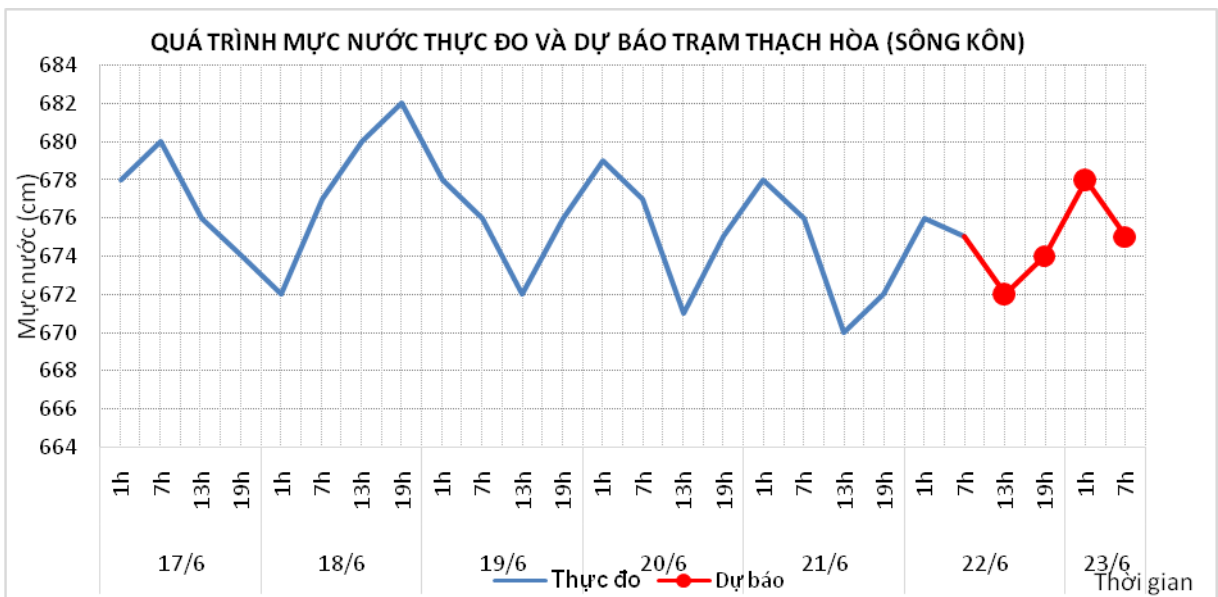
7.1. Lưu vực sông Kôn

a. Diễn biến tình hình thủy văn đã qua

Mức nước có dao động

b. Dự báo, cảnh báo

Mức nước có dao động



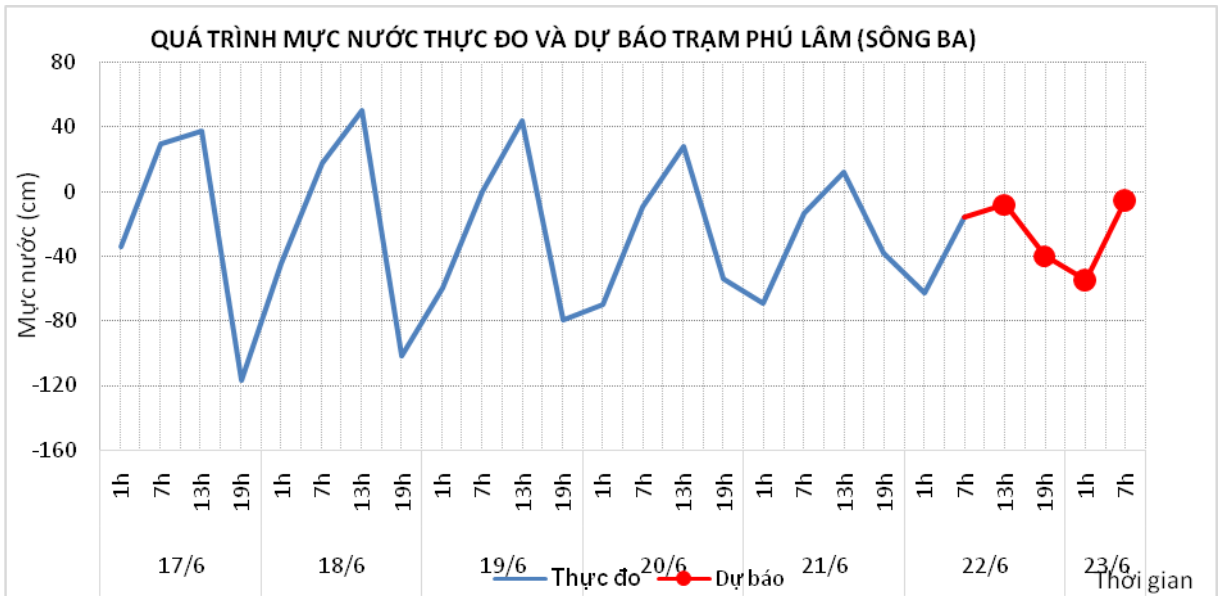
7.2. Lưu vực sông Ba

a. Diễn biến tình hình thủy văn đã qua

Mức nước thượng lưu biến đổi chậm, trung lưu dao động theo điều tiết hồ chứa, hạ lưu biến đổi theo triều.

b. Dự báo, cảnh báo

Mức nước thượng lưu tiếp tục biến đổi chậm, trung lưu dao động theo điều tiết hồ chứa



8. Khu vực Tây Nguyên

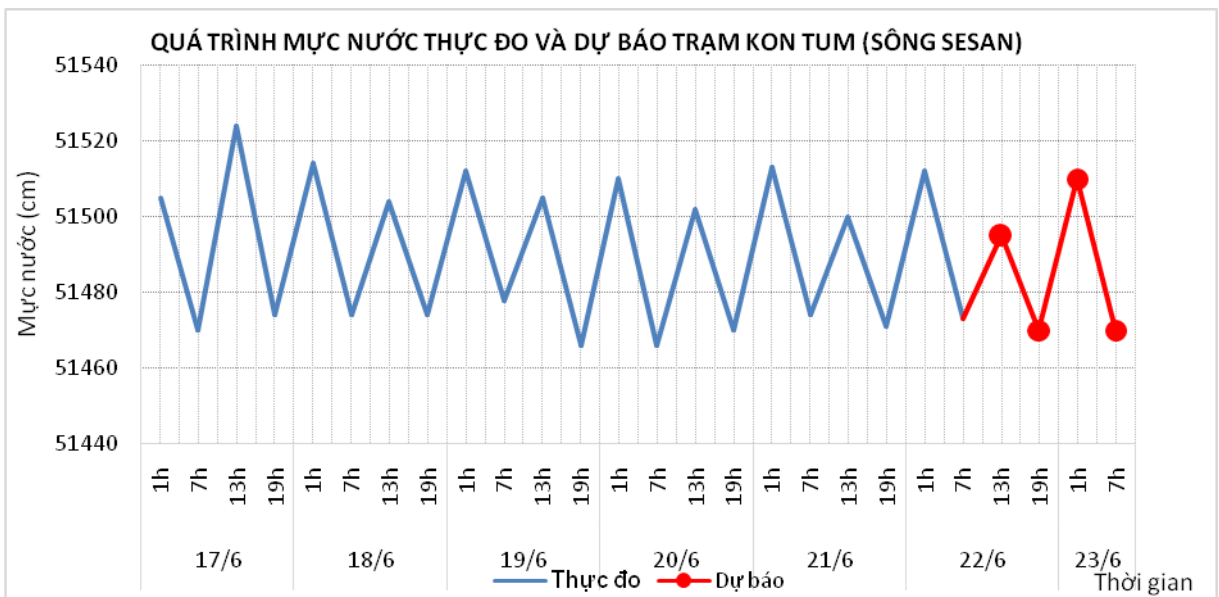
8.1. Lưu vực sông Sê San

a. Diễn biến tình hình thủy văn đã qua

Mức nước trên các sông dao động theo điều tiết của hồ chứa thủy điện.

b. Dự báo, cảnh báo

Mức nước trên các sông dao động theo điều tiết của hồ chứa thủy điện.



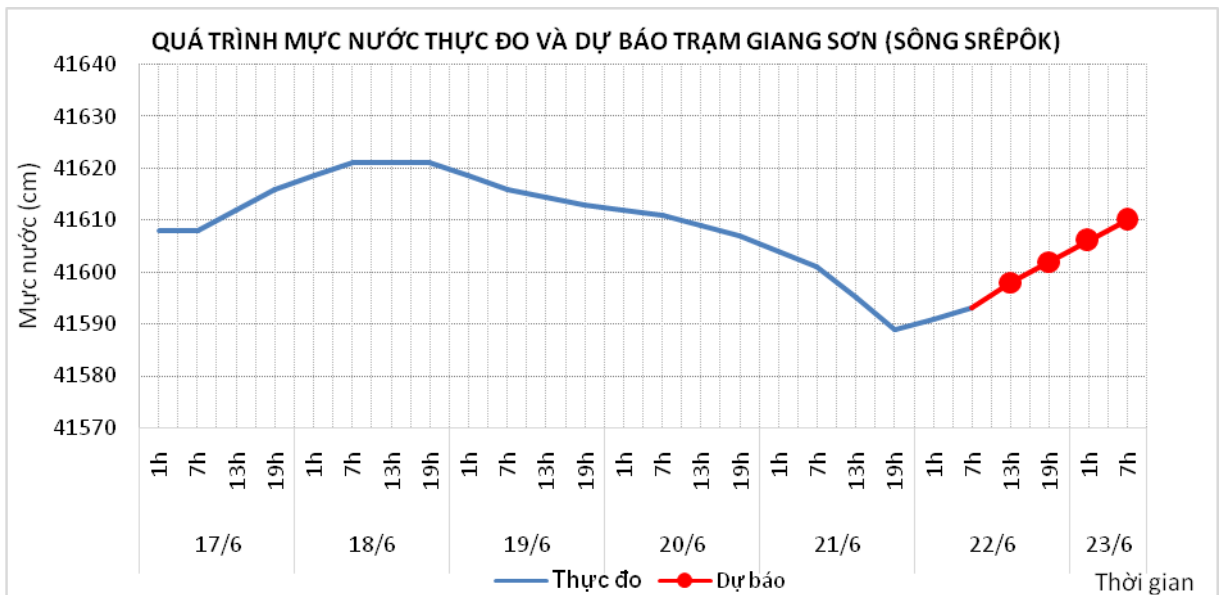
8.2. Lưu vực sông Srêpôk

a. Diễn biến tình hình thủy văn đã qua

Mức nước trên sông Krông Ana tại Giang Sơn biến đổi chậm, các sông khác dao động theo điều tiết của hồ chứa thủy điện.

b. Dự báo, cảnh báo

Mức nước trên sông Krông Ana tại Giang Sơn lên chậm, các sông khác dao động theo điều tiết của hồ chứa thủy điện.



8.3. Các sông khác

a. Diễn biến tình hình thủy văn đã qua

Lũ trên sông Cam Ly (Lâm Đồng) lên trở lại và đạt đỉnh, tại Thanh Bình đỉnh lũ ở mức 832,34m (03h/22/6), trên BĐ2 0,34m. Hiện tại lũ sông Cam Ly đang xuống dần; các sông khác mực nước có dao động.

b. Dự báo, cảnh báo

Lũ trên sông Cam Ly xuống dần sau đó có khả năng lên trở lại; các sông khác mực nước dao động.

Cảnh báo: Cần đề phòng sạt lở đất, ngập cục bộ tại các vùng trũng thấp ven sông Cam Ly thuộc khu vực huyện Lâm Hà (xã Mê Linh, TT Nam Ban); khu vực thôn Kim Phát, xã Bình Thạnh, huyện Đức Trọng.

9. Khu vực Nam Bộ

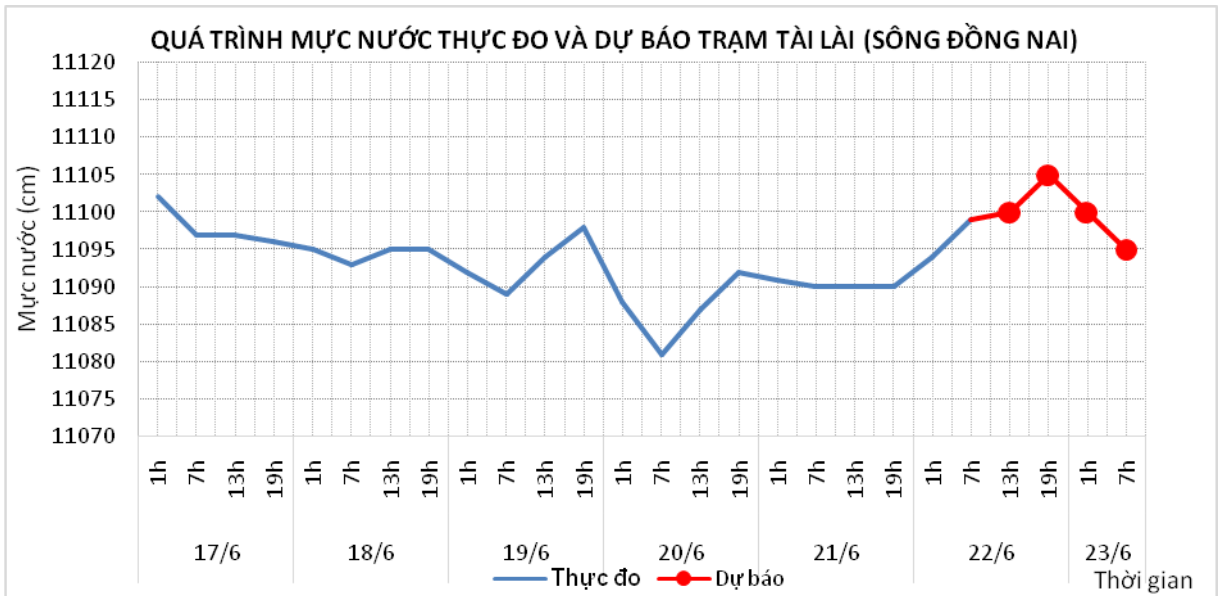
9.1. Lưu vực sông Đồng Nai

a. Diễn biến tình hình thủy văn đã qua

Mực nước biến đổi chậm.

b. Dự báo, cảnh báo

Mực nước biến đổi chậm.



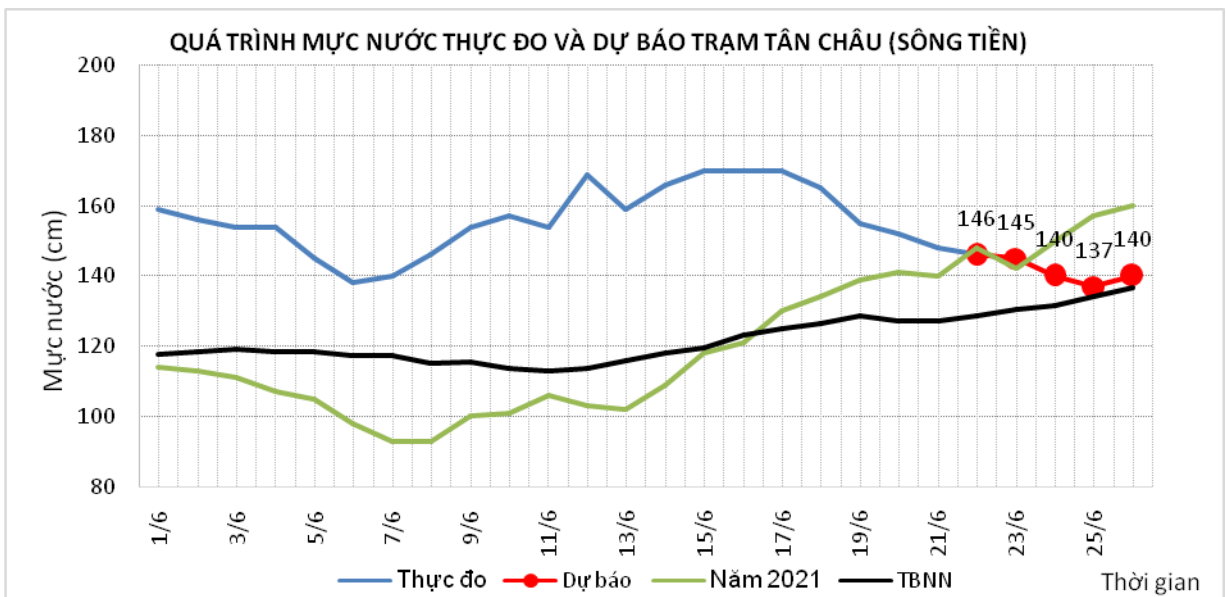
9.2. Lưu vực sông Cửu Long

a. Diễn biến tình hình thủy văn đã qua

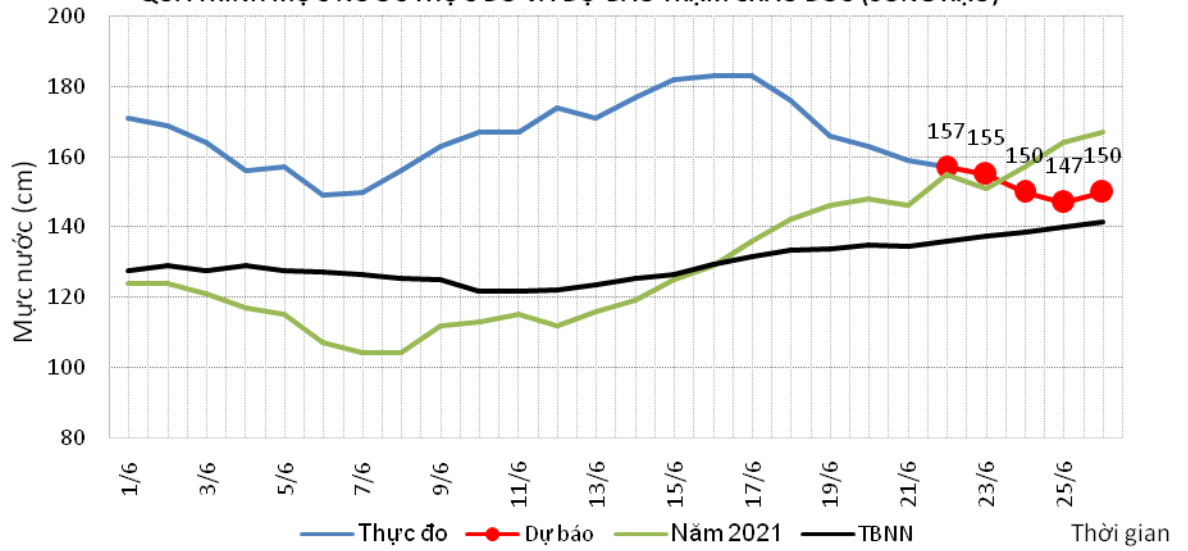
Mức nước đầu nguồn sông Cửu Long đang xuống theo triều. Mức nước cao nhất ngày 21/6 trên sông Tiền tại Tân Châu 1,48m; trên sông Hậu tại Châu Đốc 1,59m.

b. Dự báo, cảnh báo

Mức nước đầu nguồn sông Cửu Long tiếp tục xuống theo triều. Đến ngày 26/6 mức nước cao nhất ngày tại Tân Châu ở mức 1,40m; tại Châu Đốc ở mức 1,50m.



QUÁ TRÌNH MỨC NƯỚC THỰC ĐO VÀ DỰ BÁO TRẠM CHÂU ĐỐC (SÔNG HẬU)



II. Bảng mực nước, lưu lượng thực đo và dự báo các trạm

Sông	Trạm	Mực nước thực đo (cm)				Mực nước dự báo (cm)							
		13h-21/06	19h-21/06	1h-22/06	7h-22/06	13h-22/06	19h-22/06	1h-23/06	7h-23/06	13h-23/06	19h-23/06	1h-24/06	7h-24/06
Đà	Hồ Hòa Bình (*)	3538	3386	3516	3643	3300 ↓	3360 ↑	3400 ↑	3380 ↓				
Thao	Yên Bái	2615	2620	2629	2610	2605 ↓	2600 ↓	2610 ↑	2605 ↓				
Thao	Phú Thọ	1357	1344	1335	1322	1315 ↓	1320 ↑	1310 ↓	1305 ↓				
Lô	Tuyên Quang	1548	1549	1598	1570	1560 ↓	1550 ↓	1563 ↑	1575 ↑				
Lô	Vụ Quang	796	804	791	796	793 ↓	790 ↓	795 ↑	800 ↑				
Cầu	Đáp Cầu	170	141	141	152	130 ↓	115 ↓	120 ↑	130 ↑				
Thương	Phủ Lạng Thương	163	128	131	155	140 ↓	115 ↓	120 ↑	135 ↑				
Lục Nam	Lục Nam	132	94	121	142	100 ↓	70 ↓	100 ↑	120 ↑				
Thái Bình	Phả Lại	136	105	150	146	100 ↓	85 ↓	135 ↑	130 ↓	80 ↓	100 ↑		
Hồng	Hà Nội	288	266	256	264	250 ↓	240 ↓	235 ↓	235 →	225 ↓	220 ↓	235 ↑	225 ↓
Hoàng Long	Bến Đẽ	90	62	86	95	60 ↓	40 ↓	60 ↑	70 ↑				
Mã	Giàng	-49	77	106	46	-30 ↓	55 ↑	95 ↑	60 ↓	-15 ↓	45 ↑		
Cả	Nam Đàn	-15	30	100	42	5 ↓	20 ↑	90 ↑	45 ↓	20 ↓	10 ↓		
La	Linh Cảm	-88	23	76	21	-70 ↓	10 ↑	55 ↑	35 ↓				
Gianh	Mai Hóa	-78	19	15	26	-80 ↓	8 ↑	7 ↓	42 ↑				
Hương	Kim Long	50	52	45	45	50 ↑	48 ↓	46 ↓	44 ↓				
Thu Bồn	Câu Lâu	27	11	-30	30	20 ↓	18 ↓	-28 ↓	35 ↑				
Trà Khúc	Trà Khúc	64	66	61	58	63 ↑	55 ↓	53 ↓	55 ↑				
Kôn	Thanh Hòa	670	672	676	675	672 ↓	674 ↑	678 ↑	675 ↓				
Ba	Phú Lâm	12	-38	-63	-16	-8 ↑	-40 ↓	-55 ↓	-5 ↑				
Đăkbla	Kon Tum	51500	51471	51512	51473	51495 ↑	51470 ↓	51510 ↑	51470 ↓				
Krông Ana	Giang Sơn	41595	41589	41591	41593	41598 ↑	41602 ↑	41606 ↑	41610 ↑				
Đồng Nai	Tà Lài	11090	11090	11094	11099	11100 ↑	11105 ↑	11100 ↓	11095 ↓				

Ghi chú: (*): Q m³/s

Khu vực Nam Bộ:

Sông	Trạm	Mức nước cao nhất ngày (cm)							
		Thực đo	Dự báo						
		21/06	22/06	23/06	24/06	25/06	26/06		
Sông Tiền	Tân Châu	148 ↓	146 ↓	145 ↓	140 ↓	137 ↓	140 ↑		
Sông Hậu	Châu Đốc	159 ↓	157 ↓	155 ↓	150 ↓	147 ↓	150 ↑		

Tin phát lúc: 10h30'

Nơi nhận:

- Cơ quan, tổ chức;
- Lưu: VT, TVBB, TVTB.

Soạn Tin
Bùi Văn Chiến

**Người chịu trách nhiệm
ban hành bản tin**
Bùi Đình Lập-Phùng Tiến Dũng