

Số: 167/DBQG\_TV\_1030

Hà Nội, ngày 16 tháng 6 năm 2022

## BẢN TIN DỰ BÁO THỦY VĂN HẠN NGẮN

### I. Diễn biến xu thế thủy văn

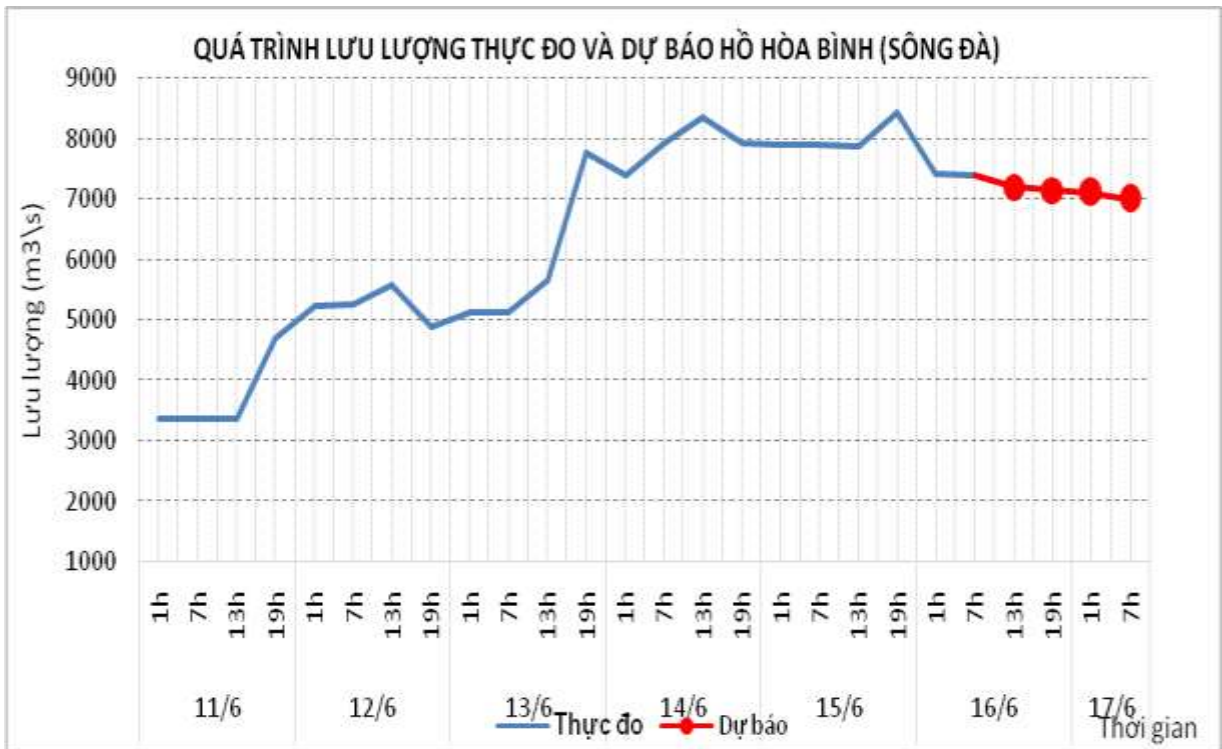
#### 1. Khu vực Tây Bắc:

a. Diễn biến tình hình thủy văn đã qua

Dòng chảy đến hồ Hòa Bình dao động theo điều tiết của thủy điện Sơn La.

b. Dự báo, cảnh báo

Dòng chảy đến hồ Hòa Bình tiếp tục dao động theo điều tiết của thủy điện Sơn La.



#### 2. Khu vực Việt Bắc:

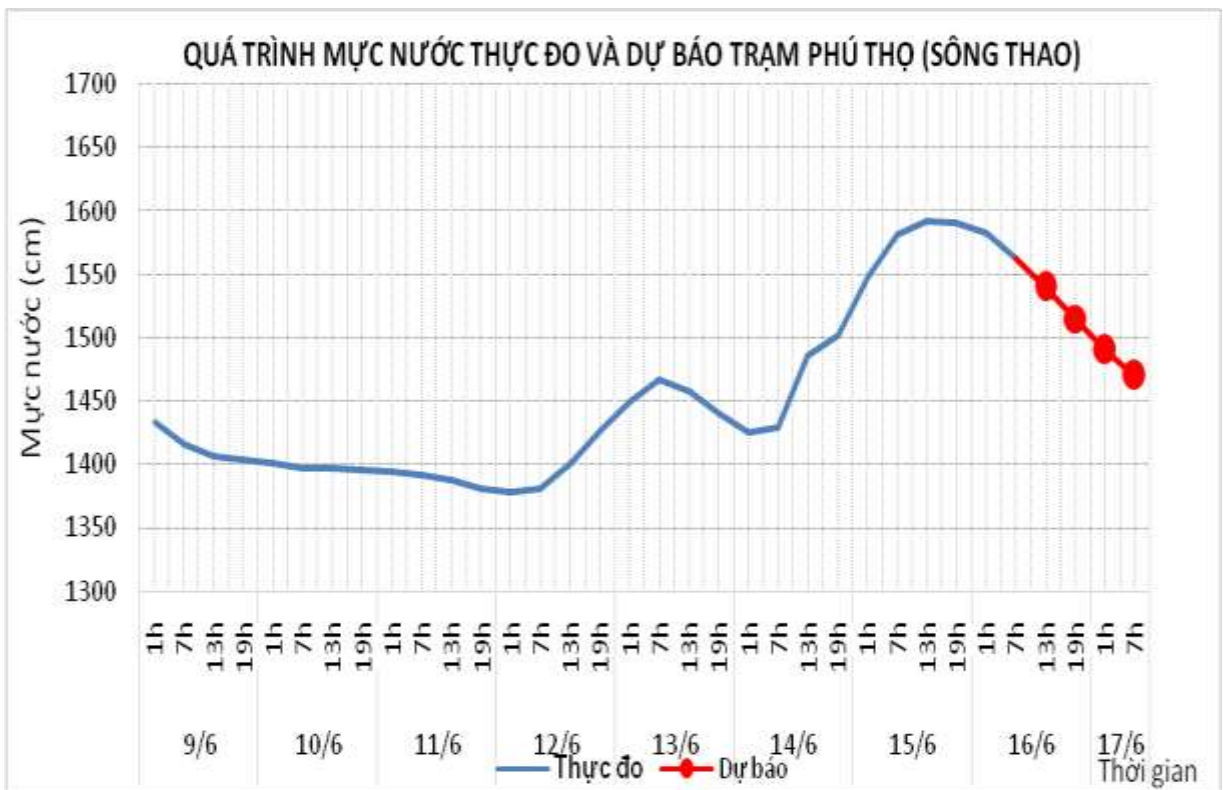
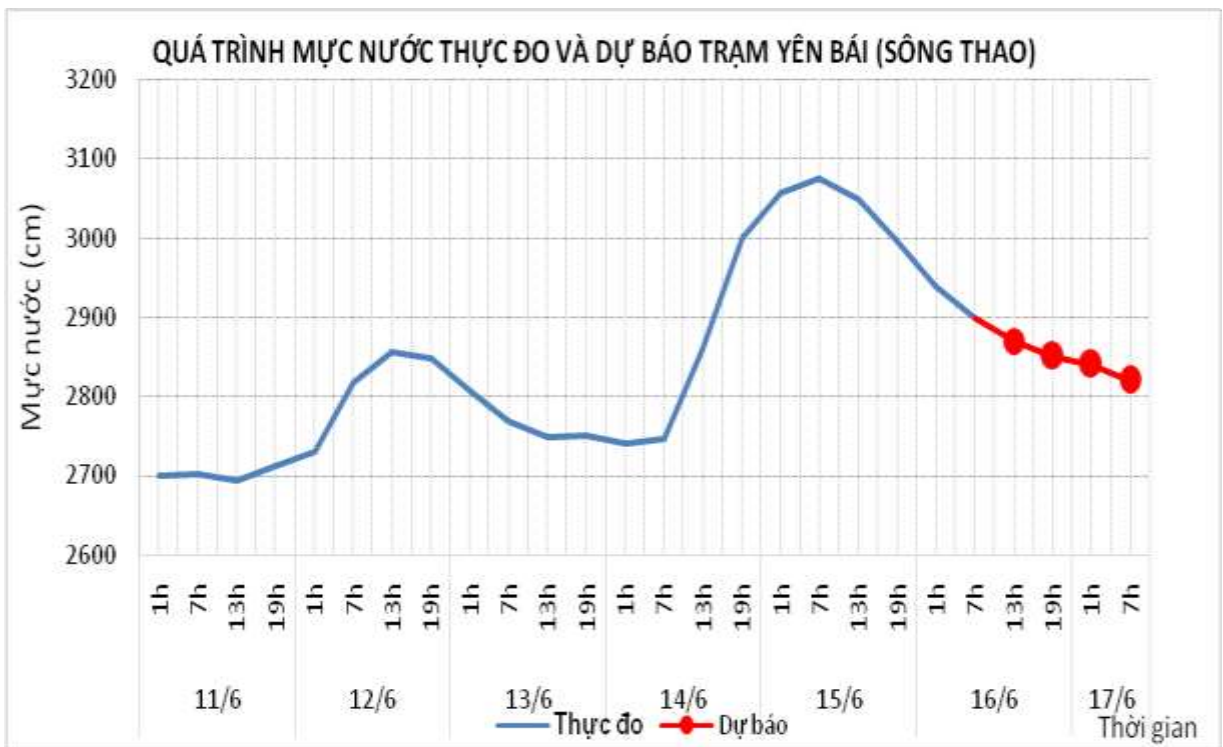
##### 2.1. Lưu vực sông Thao

a. Diễn biến tình hình thủy văn đã qua

Trên sông Thao mực nước đang xuống.

b. Dự báo, cảnh báo

Mực nước sông Thao tiếp tục xuống.



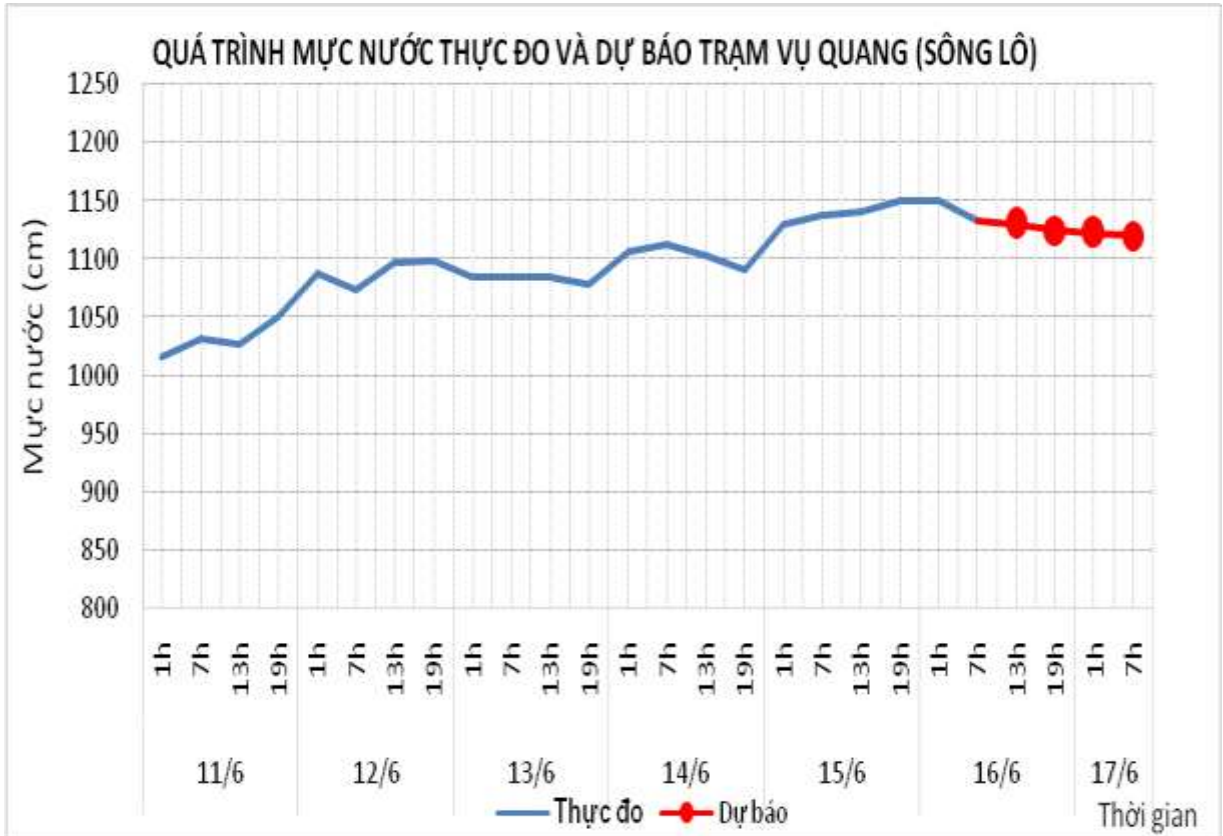
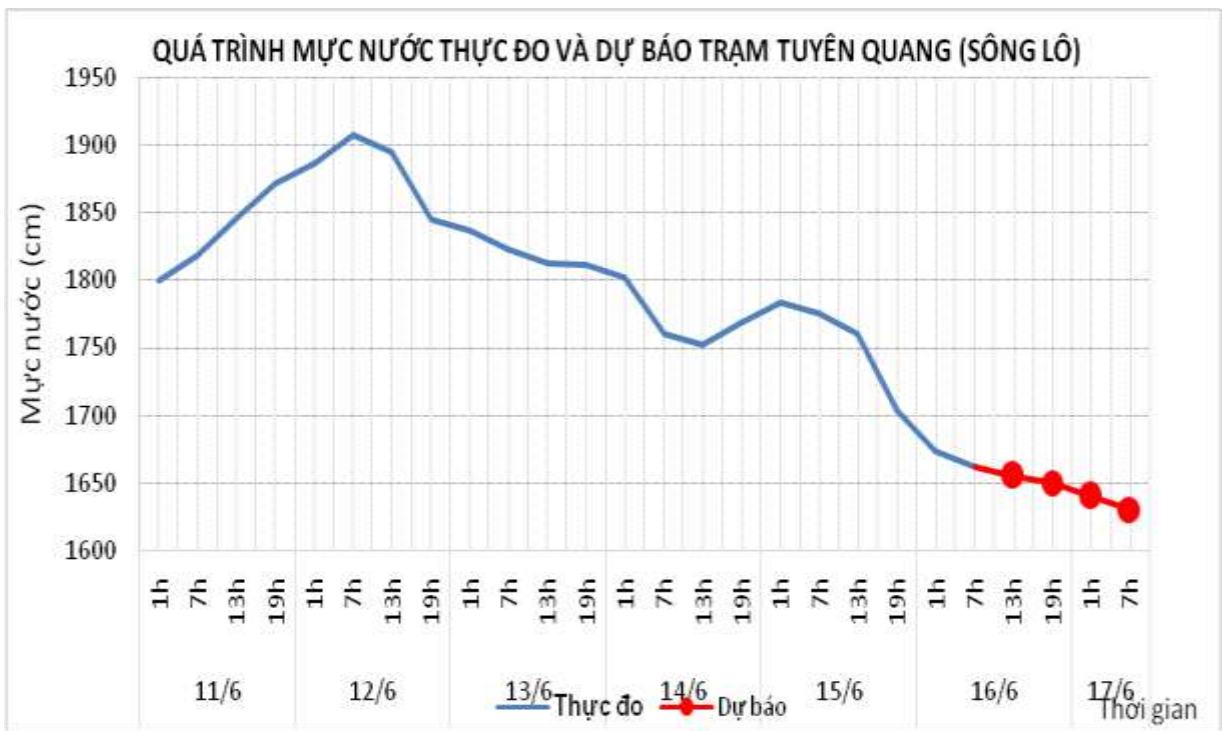
## 2.2. Lưu vực sông Lô

a. Diễn biến tình hình thủy văn đã qua

Mức nước hạ lưu sông Lô đang biến đổi chậm.

b. Dự báo, cảnh báo

Mức nước hạ lưu sông Lô tiếp tục biến đổi chậm.



### 3. Khu vực Đông Bắc

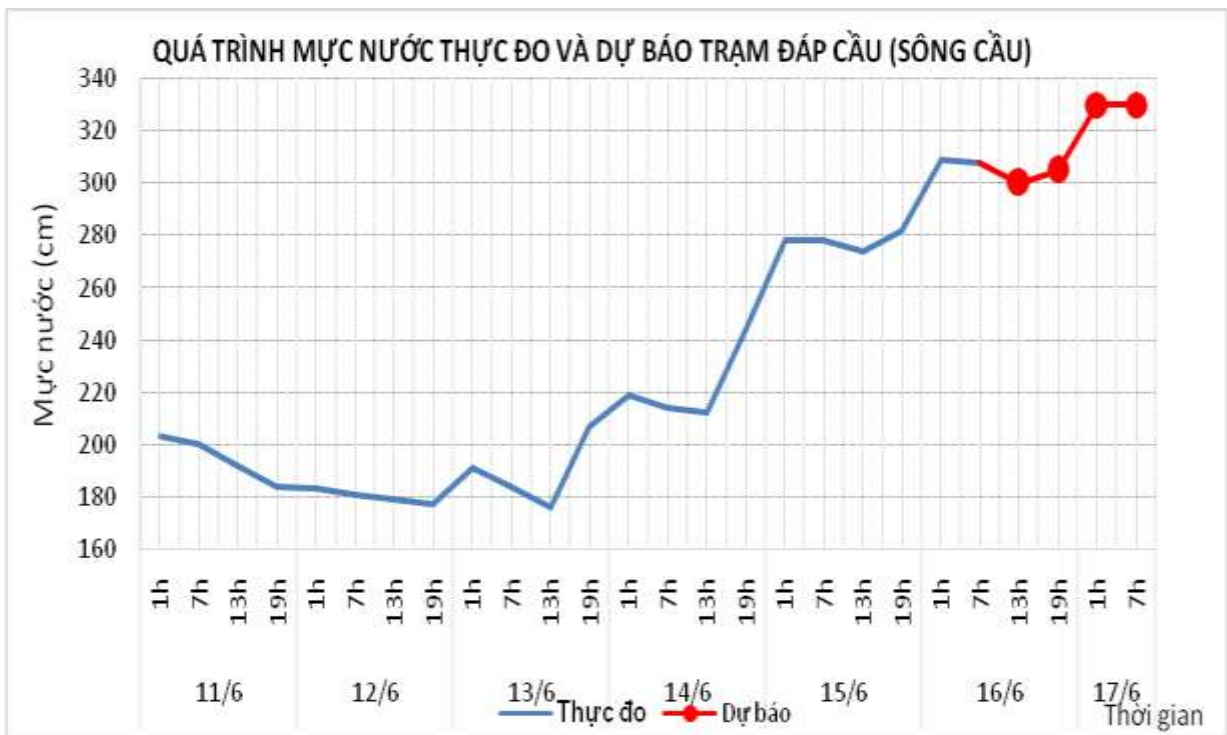
#### 3.1. Lưu vực sông Cầu

a. Diễn biến tình hình thủy văn đã qua

Mức nước sông Cầu đang lên chậm.

b. Dự báo, cảnh báo

Mức nước sông Cầu tiếp tục lên chậm



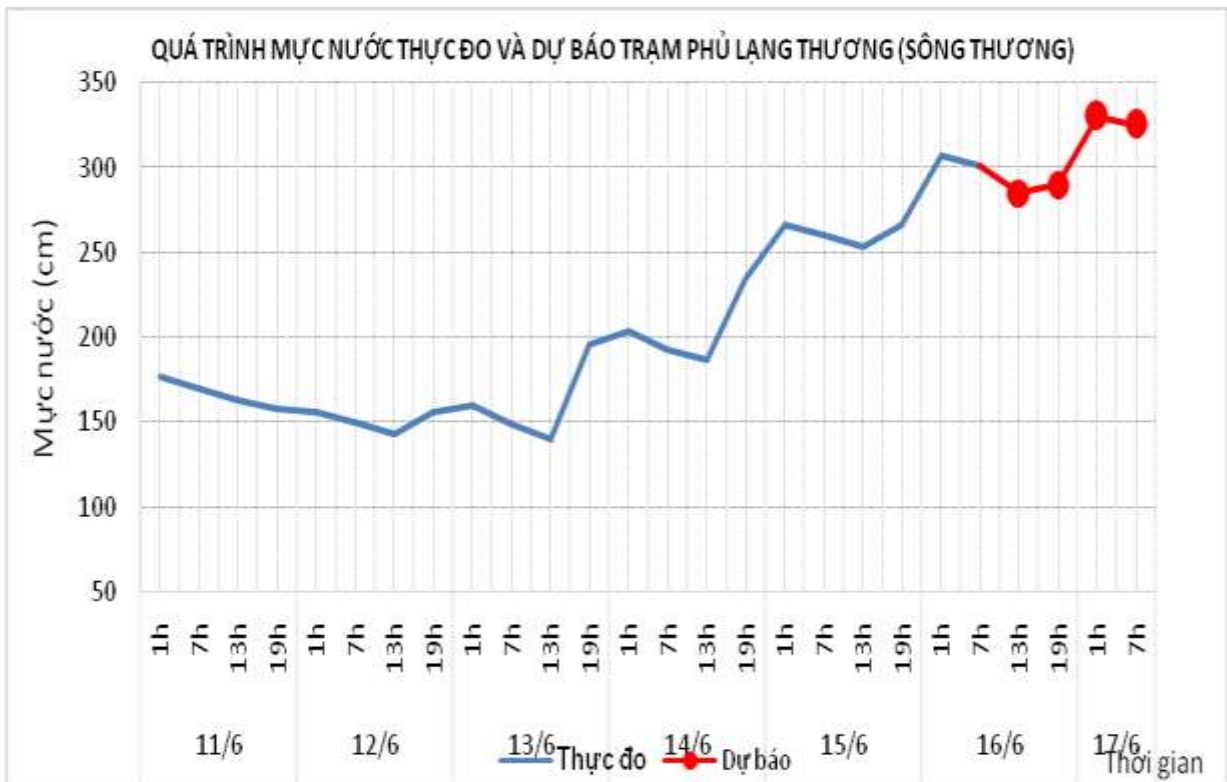
### 3.2. Lưu vực sông Thương

a. Diễn biến tình hình thủy văn đã qua

Mức nước sông Thương tại Phủ Lạng Thương đang lên chậm

b. Dự báo, cảnh báo

Mức nước sông Thương tại Phủ Lạng Thương biến đổi chậm.



### 3.3. Lưu vực sông Lục Nam

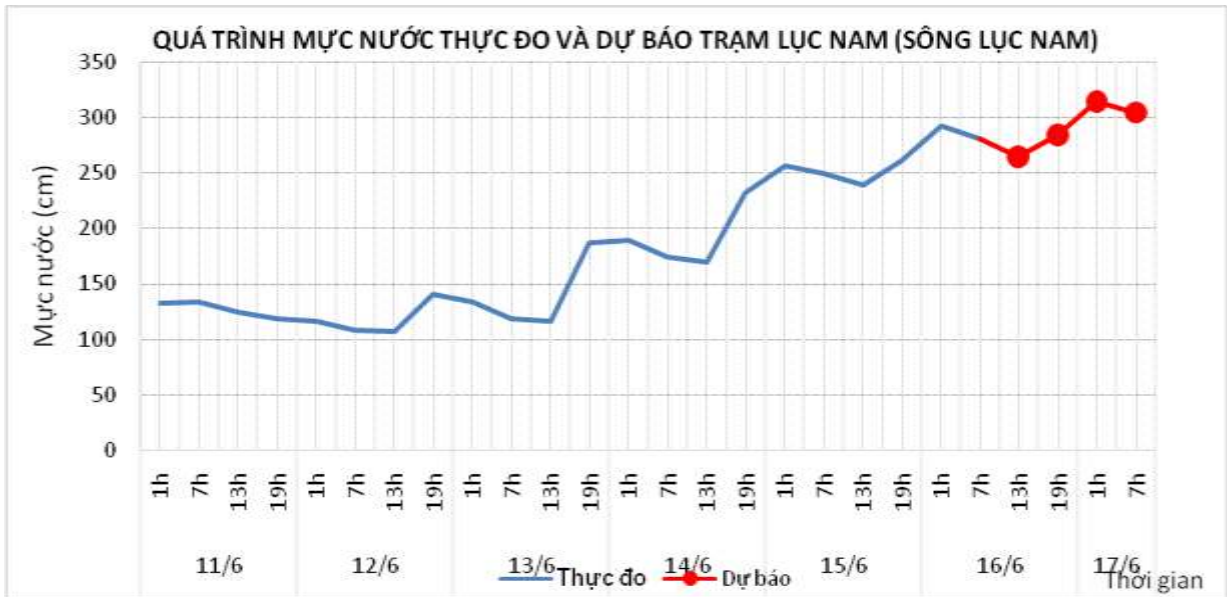
a. Diễn biến tình hình thủy văn đã qua

Mức nước sông Lục Nam đang lên.



*b. Dự báo, cảnh báo*

Mực nước Sông Lục Nam tiếp tục lên chậm.



#### 4. Khu vực Đồng bằng Bắc Bộ

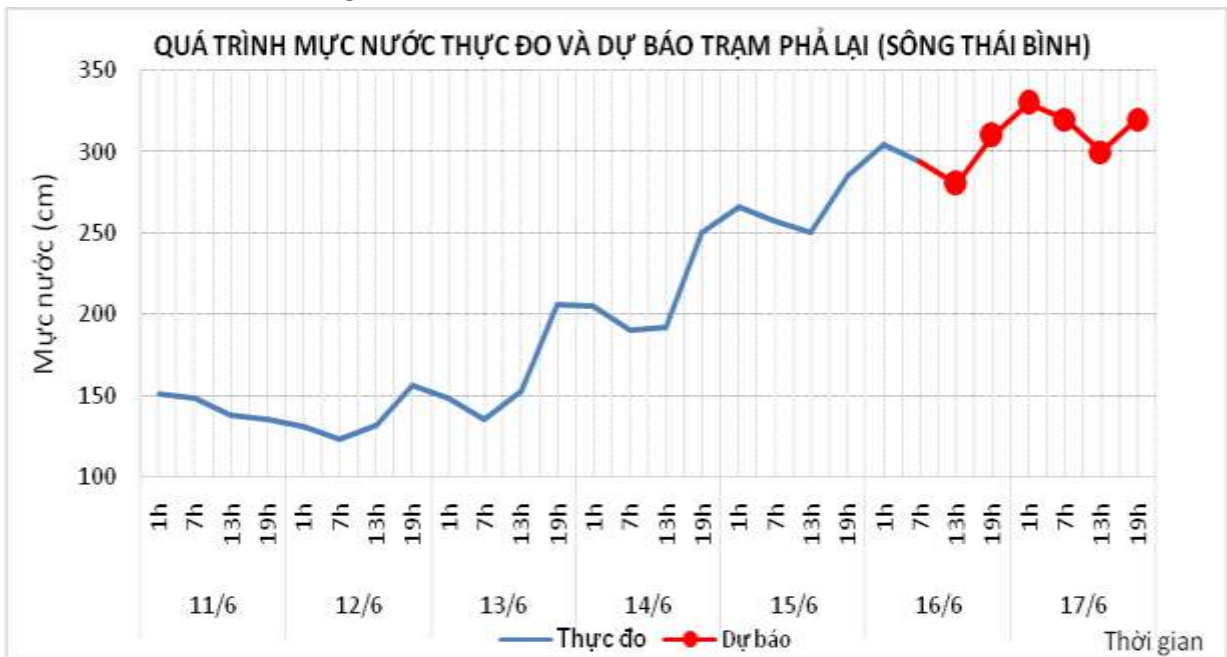
##### 4.1. Lưu vực sông Thái Bình

*a. Diễn biến tình hình thủy văn đã qua*

Mực nước hạ lưu sông Thái Bình tại Phả Lại đang lên. Lúc 7h/16/6, mực nước tại trạm Phả Lại là 2,94m.

*b. Dự báo, cảnh báo*

Mực nước hạ lưu sông Thái Bình tại Phả Lại tiếp tục lên. Đến 19h/17/6, mực nước tại trạm Phả Lại có khả năng ở mức 3,20m



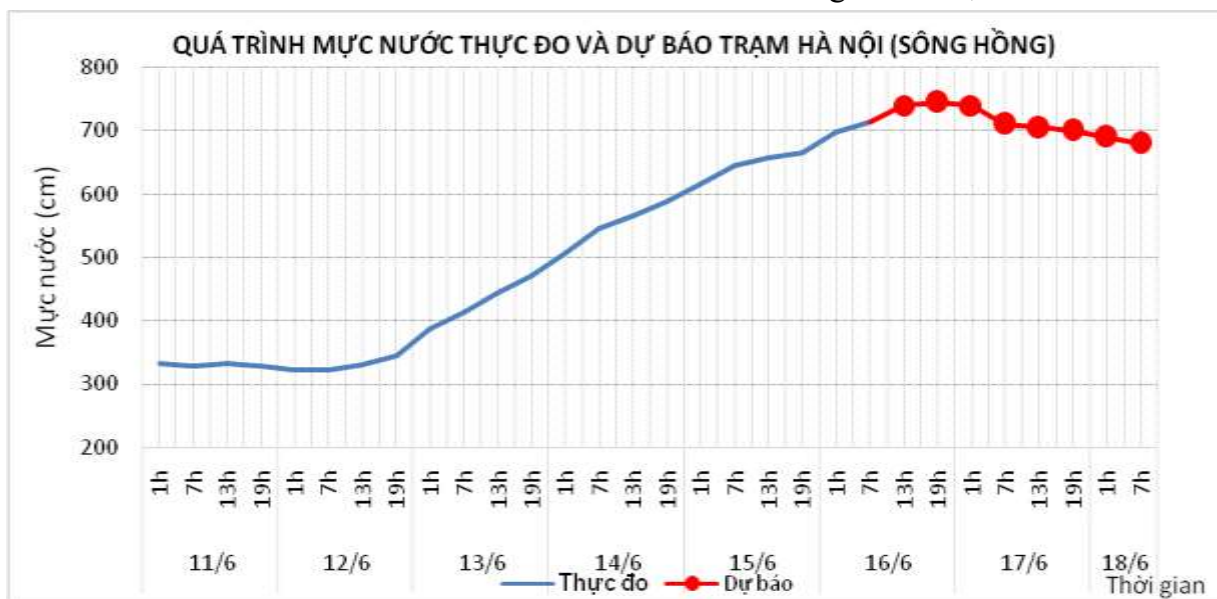
##### 4.2. Lưu vực sông Hồng

*a. Diễn biến tình hình thủy văn đã qua*

Mực nước trên sông Hồng tại trạm Hà Nội đang lên nhanh. Lúc 7h/16/06 mực nước tại trạm Hà Nội là 7,14m.

*b. Dự báo, cảnh báo*

Mức nước trên sông Hồng tại trạm Hà Nội tiếp tục lên trong 12 giờ đầu, sau đó xuống chậm. Đến 7h/18/06 mức nước tại trạm Hà Nội có khả năng ở mức 6,80m.



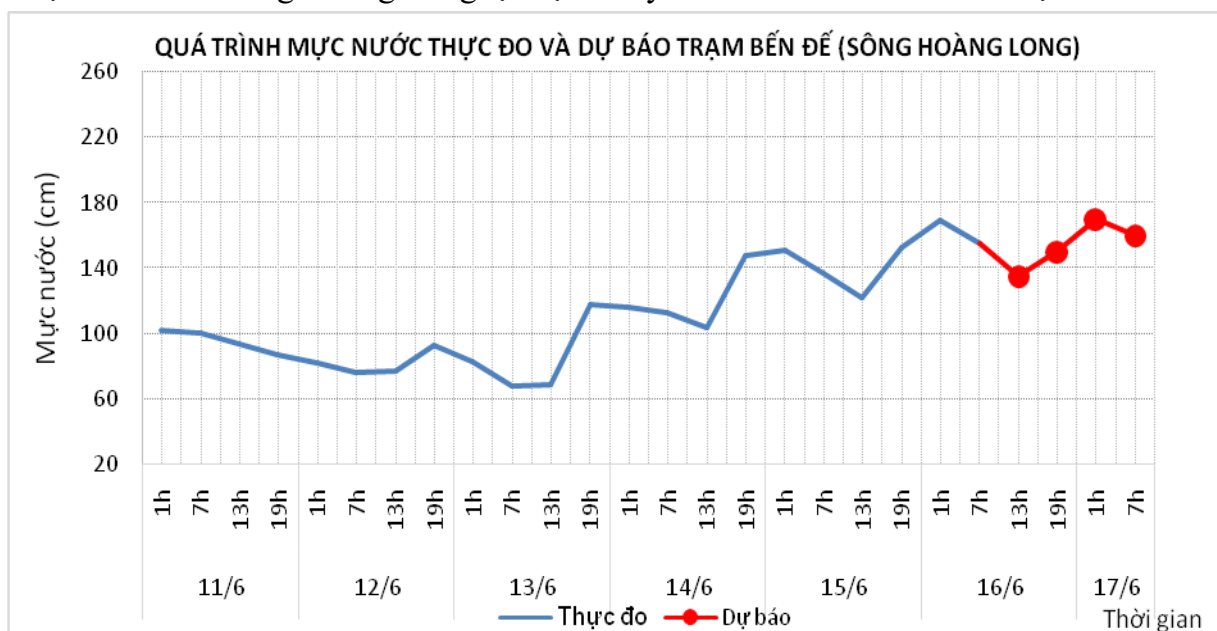
### 4.3. Lưu vực sông Hoàng Long

*a. Diễn biến tình hình thủy văn đã qua*

Mức nước trên sông Hoàng Long tại trạm thủy văn Bến Đé đang biến đổi chậm theo xu thế lên do chịu ảnh hưởng của thủy triều.

*b. Dự báo, cảnh báo*

Mức nước trên sông Hoàng Long tại trạm thủy văn Bến Đé sẽ biến đổi chậm.



### Cảnh báo:

*Thực hiện Công điện số 07/CD-QG ngày 15/6/2022 của Ban chỉ đạo Quốc gia về phòng chống thiên tai, hồ thủy điện Hòa Bình đã mở cửa xả đáy số 5 vào 20h00 ngày 15/6, mức nước trên sông Hồng tại Hà Nội tiếp tục lên nhanh*

và có khả năng đạt mức 7,5m vào tối ngày 16/6, dưới BĐ1 2,0m, sau biến đổi chậm. Cảnh báo nguy cơ ngập lụt các vùng ven sông, bãi bồi ở khu vực hạ lưu sông Hồng, đặc biệt hạ lưu sông chảy qua thành phố Hà Nội và tỉnh Hưng Yên.

Nguy cơ cao xảy ra lũ quét, sạt lở đất và ngập lụt cục bộ tại các tỉnh vùng núi phía Bắc, đặc biệt là các tỉnh: Điện Biên, Lai Châu, Sơn La, Hòa Bình, Lào Cai, Yên Bái.

## 5. Khu vực Bắc Trung Bộ

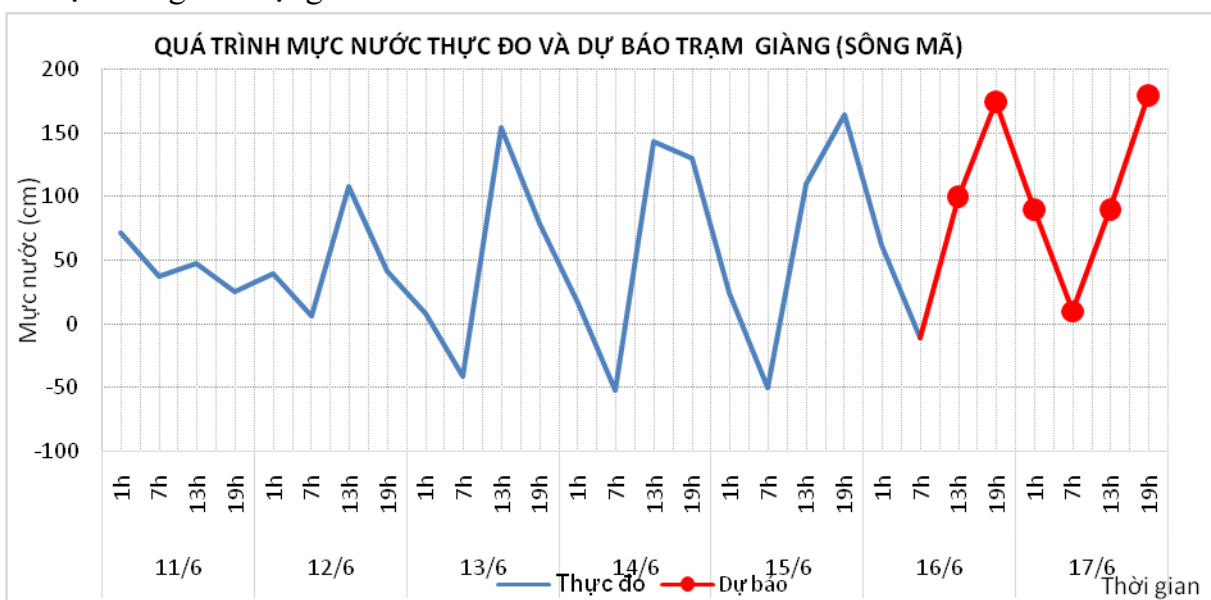
### 5.1. Lưu vực sông Mã

a. Diễn biến tình hình thủy văn đã qua

Mức nước thượng lưu có dao động, trung lưu dao động theo điều tiết hồ chứa, hạ lưu, hạ lưu tại Giàng dao động theo triều.

b. Dự báo, cảnh báo

Mức nước trung thượng lưu có dao động, trung lưu dao động theo điều tiết hồ chứa, hạ lưu tại Giàng dao động theo triều



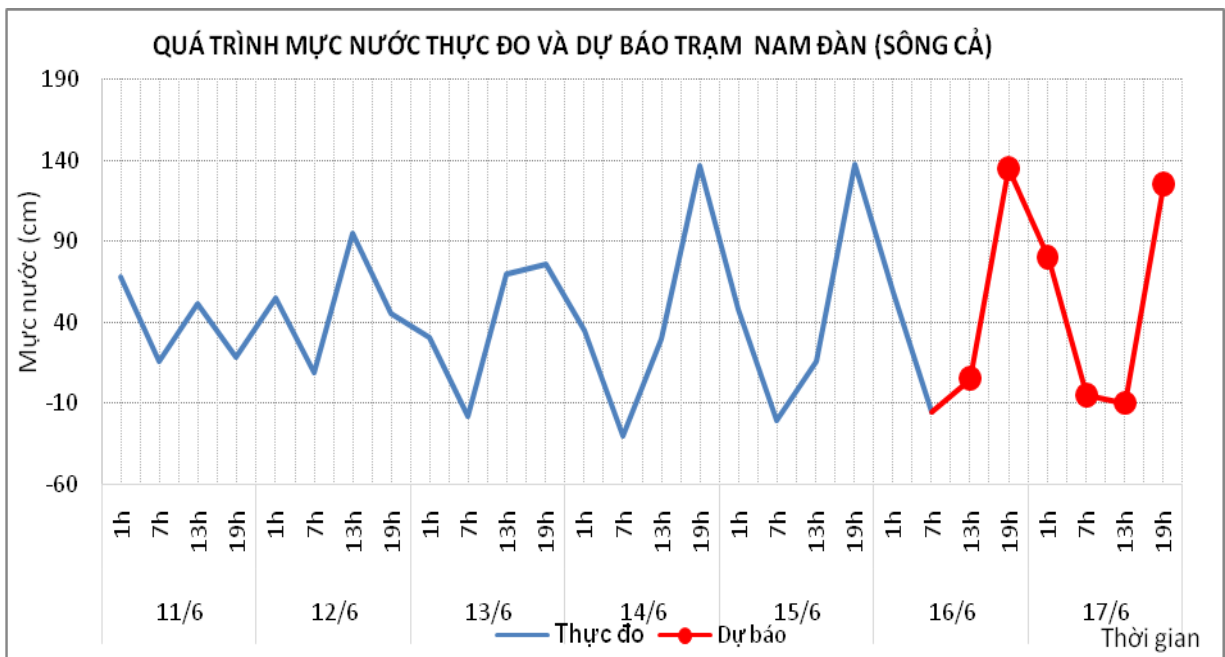
### 5.2. Lưu vực sông Cả

a. Diễn biến tình hình thủy văn đã qua

Mức nước trung thượng lưu dao động theo điều tiết hồ chứa, hạ lưu dao động theo triều

b. Dự báo, cảnh báo

Mức nước thượng lưu có dao động, trung lưu dao động theo điều tiết hồ chứa, hạ lưu dao động theo triều



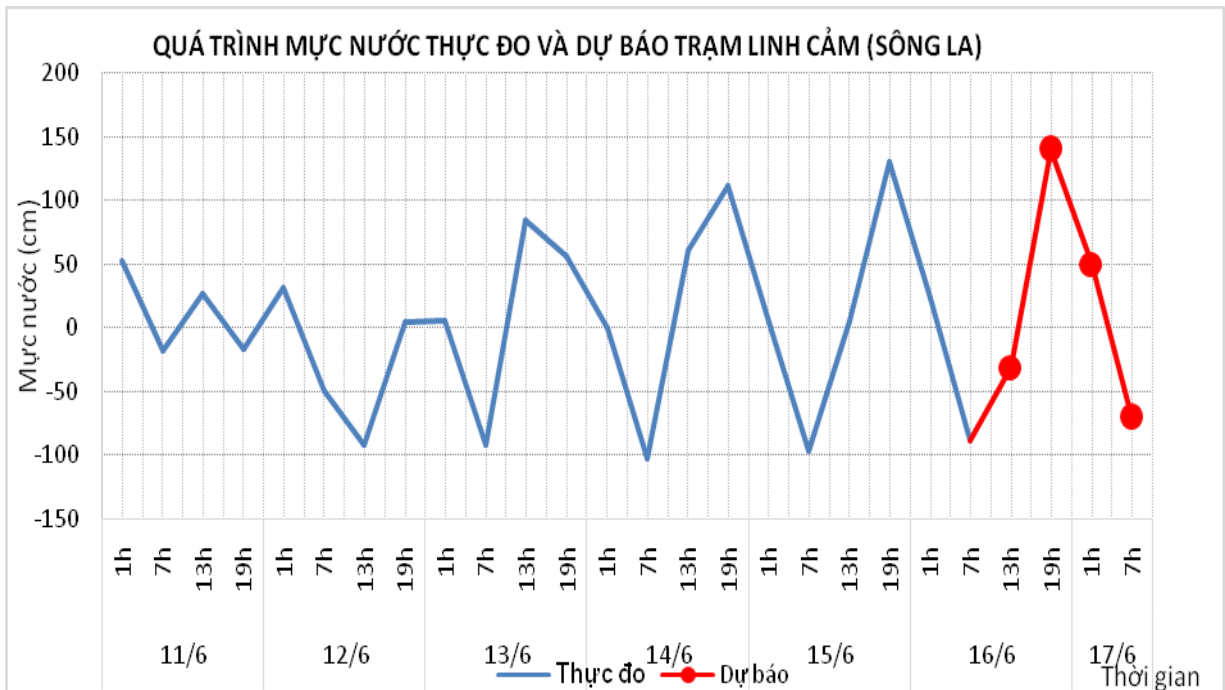
### 5.3. Lưu vực sông La

#### a. Diễn biến tình hình thủy văn đã qua

Mức nước sông Ngàn Sâu, Ngàn Phố biến đổi chậm, hạ lưu sông La dao động theo triều

#### b. Dự báo, cảnh báo

Mức nước sông Ngàn Sâu, Ngàn Phố biến đổi chậm, hạ lưu sông La dao động theo triều.



## 6. Khu vực Trung Trung Bộ

### 6.1. Lưu vực sông Gianh

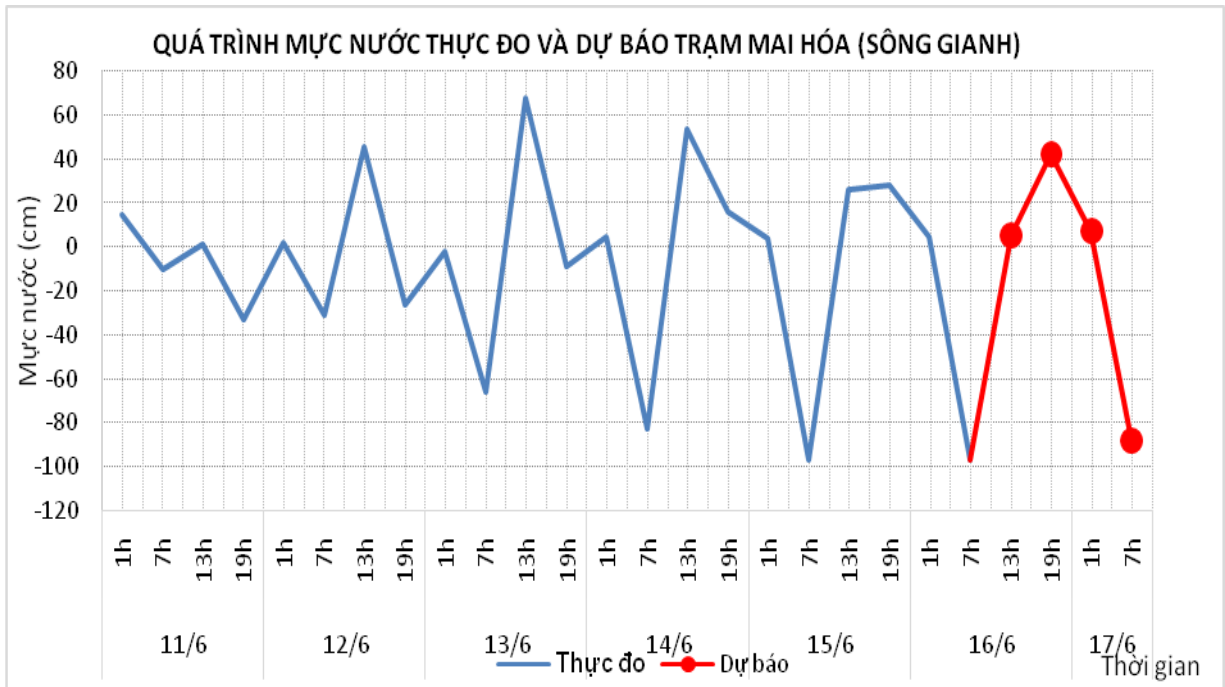
#### a. Diễn biến tình hình thủy văn đã qua

Mức nước thượng lưu sông Gianh biến đổi chậm, hạ lưu dao động theo triều

#### b. Dự báo, cảnh báo



Mực nước thượng lưu biến đổi chậm, hạ lưu dao động theo triều.



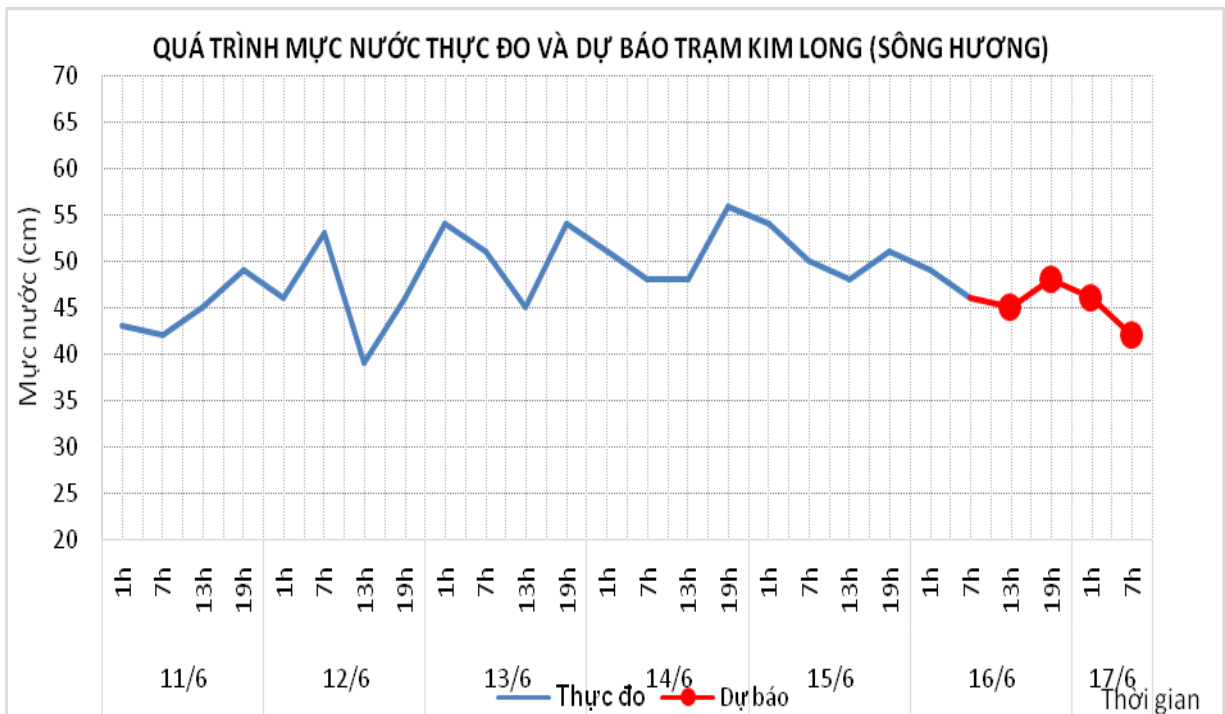
## 6.2. Lưu vực sông Hương

a. Diễn biến tình hình thủy văn đã qua

Mực nước sông Hương dao động theo điều tiết hồ chứa

b. Dự báo, cảnh báo

Mực nước dao động theo điều tiết hồ chứa



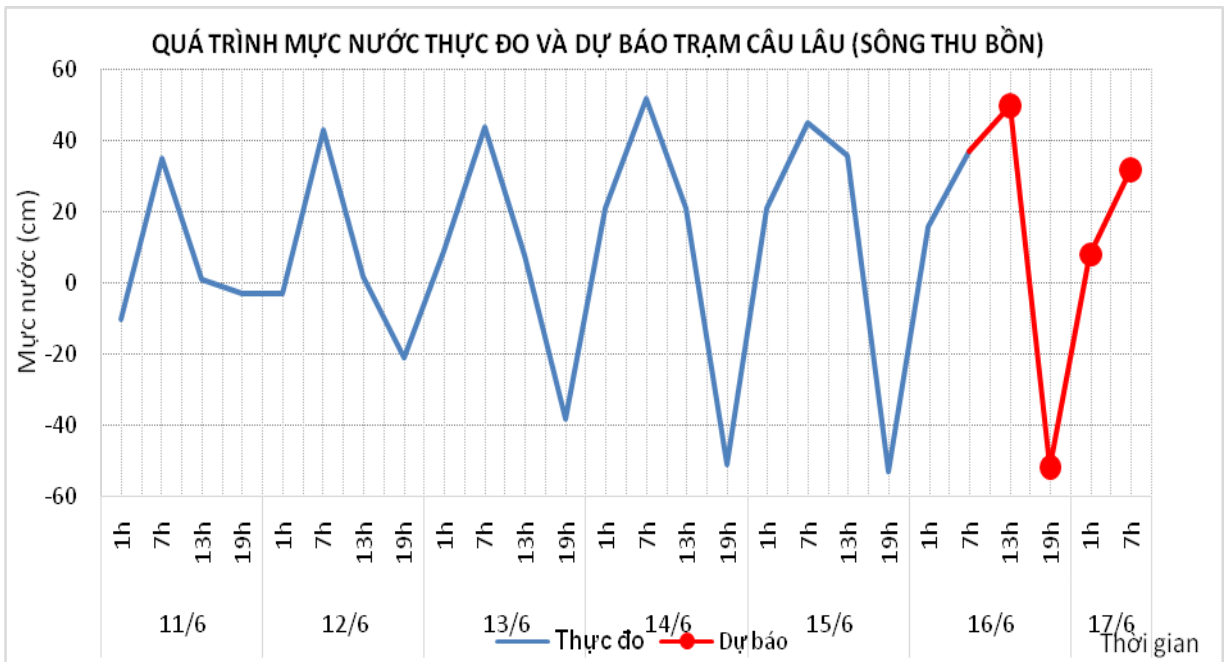
## 6.3. Lưu vực sông Vu Gia Thu Bồn

a. Diễn biến tình hình thủy văn đã qua

Mực nước sông Vu Gia -Thu Bồn biến đổi chậm

b. Dự báo, cảnh báo

Mực nước biến đổi chậm.



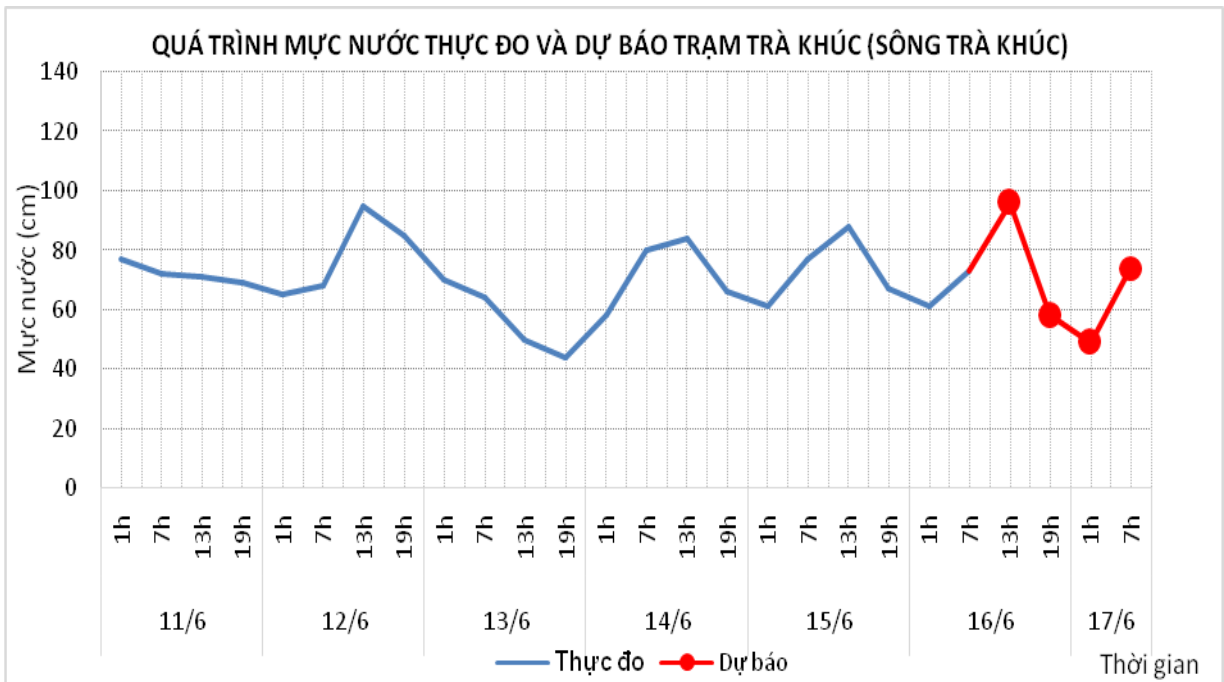
#### 6.4. Lưu vực sông Trà Khúc

a. Diễn biến tình hình thủy văn đã qua

Mức nước sông Trà Khúc biến đổi chậm

b. Dự báo, cảnh báo

Mức nước biến đổi chậm



#### 7. Khu vực Nam Trung Bộ

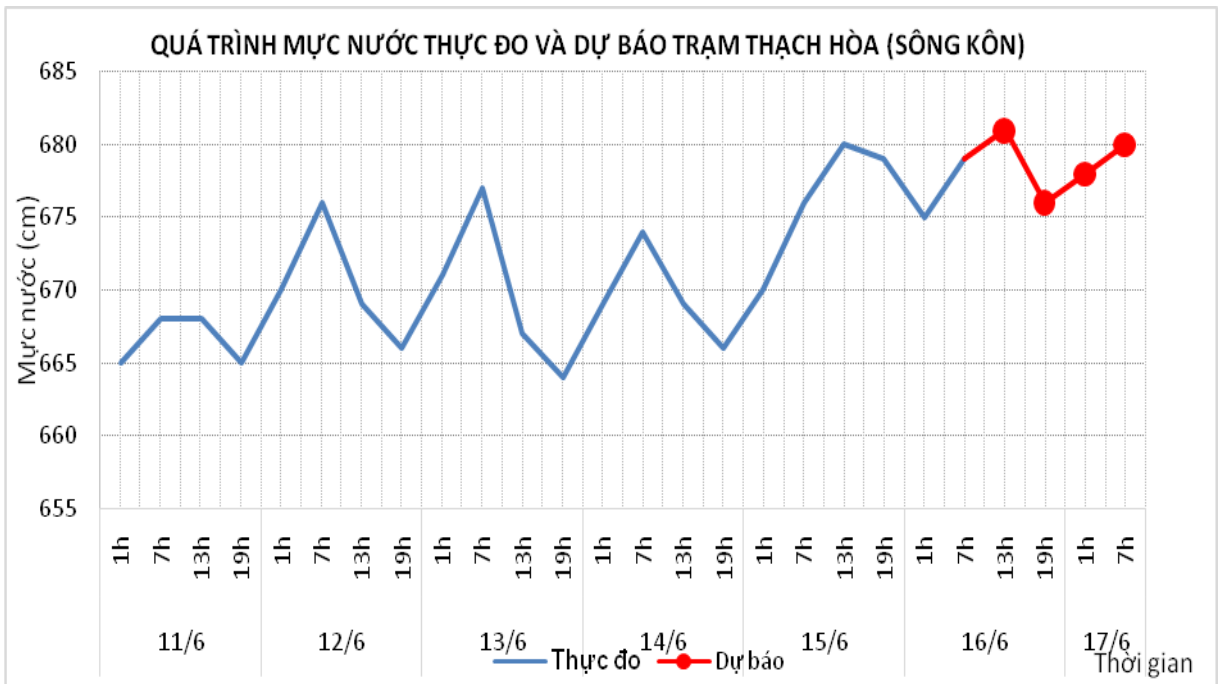
##### 7.1. Lưu vực sông Kôn

a. Diễn biến tình hình thủy văn đã qua

Mức nước có dao động

b. Dự báo, cảnh báo

Mức nước có dao động



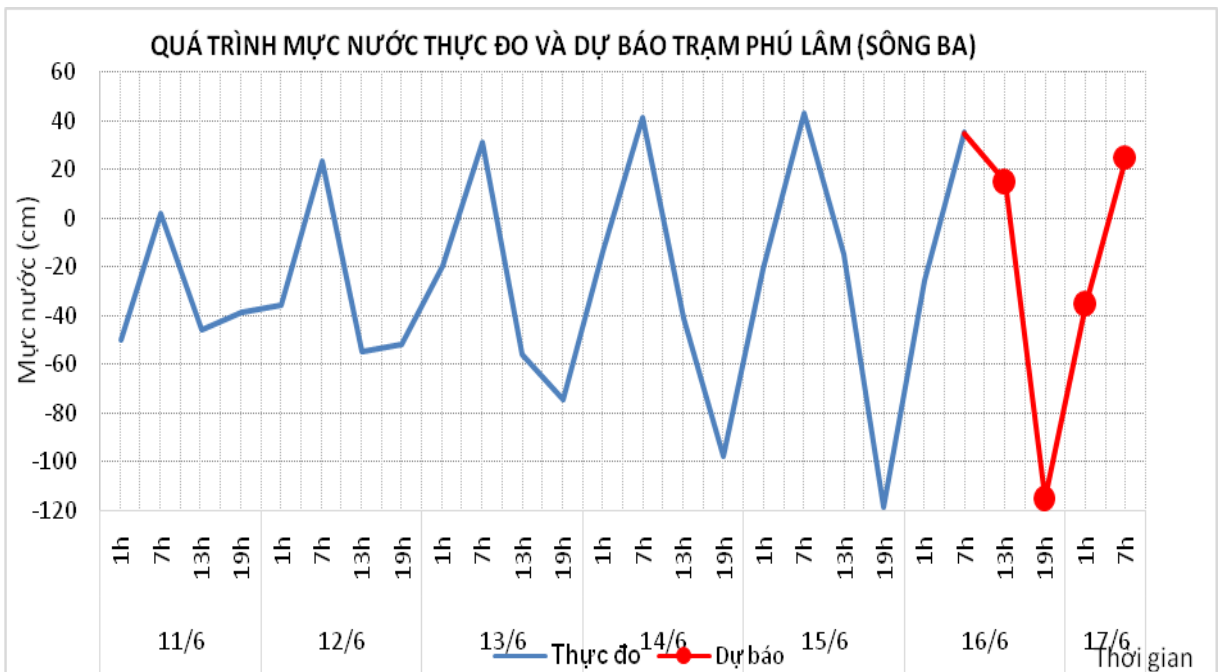
## 7.2. Lưu vực sông Ba

### a. Diễn biến tình hình thủy văn đã qua

Mức nước thượng lưu biến đổi chậm, trung lưu dao động theo điều tiết hồ chứa, hạ lưu biến đổi theo triều.

### b. Dự báo, cảnh báo

Mức nước thượng lưu tiếp tục biến đổi chậm, trung lưu dao động theo điều tiết hồ chứa



## 8. Khu vực Tây Nguyên

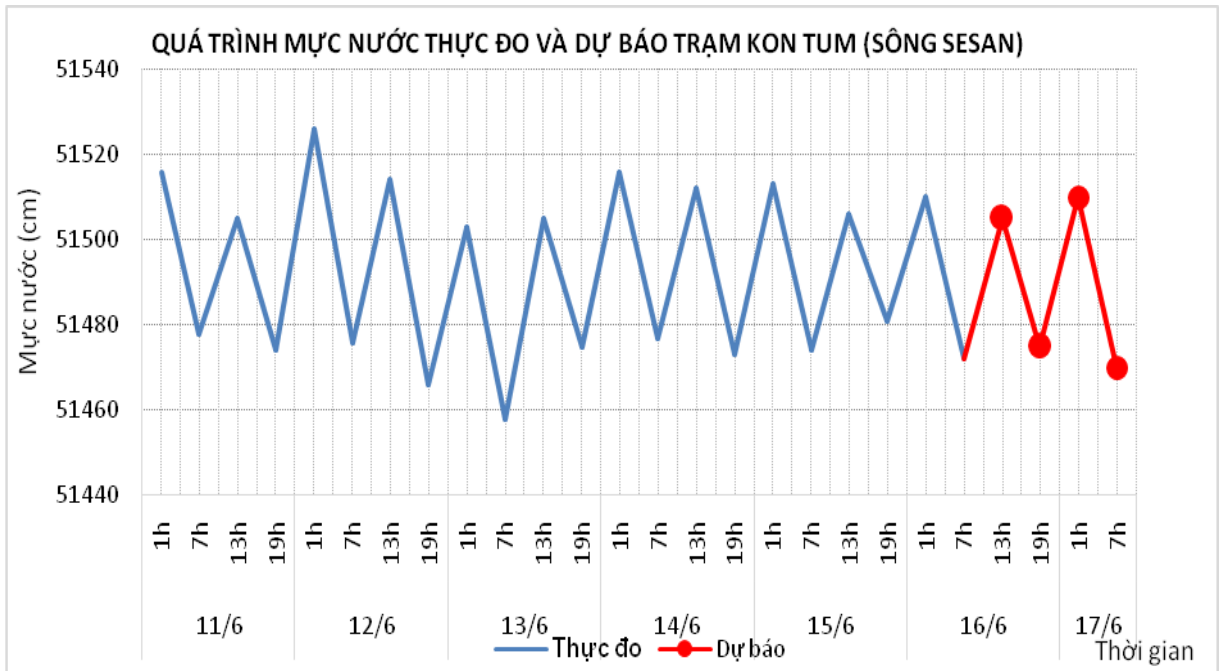
### 8.1. Lưu vực sông Sê San

#### a. Diễn biến tình hình thủy văn đã qua

Mức nước trên các sông dao động theo điều tiết của hồ chứa thủy điện.

#### b. Dự báo, cảnh báo

Mức nước trên các sông dao động theo điều tiết của hồ chứa thủy điện.



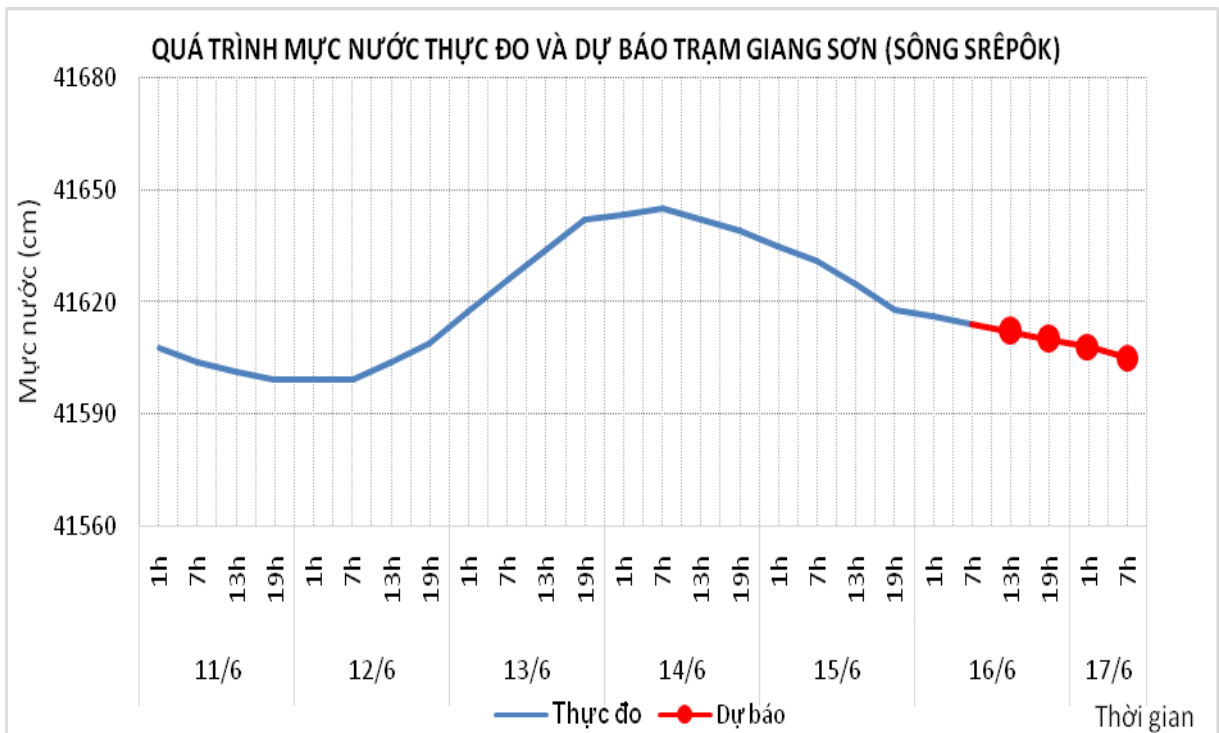
## 8.2. Lưu vực sông Srêpôk

*a. Diễn biến tình hình thủy văn đã qua*

Mức nước trên sông Krông Ana tại Giang Sơn xuống chậm, các sông khác dao động theo điều tiết của hồ chứa thủy điện.

*b. Dự báo, cảnh báo*

Mức nước trên sông Krông Ana tại Giang Sơn biến đổi chậm, các sông khác dao động theo điều tiết của hồ chứa thủy điện.



## 9. Khu vực Nam Bộ

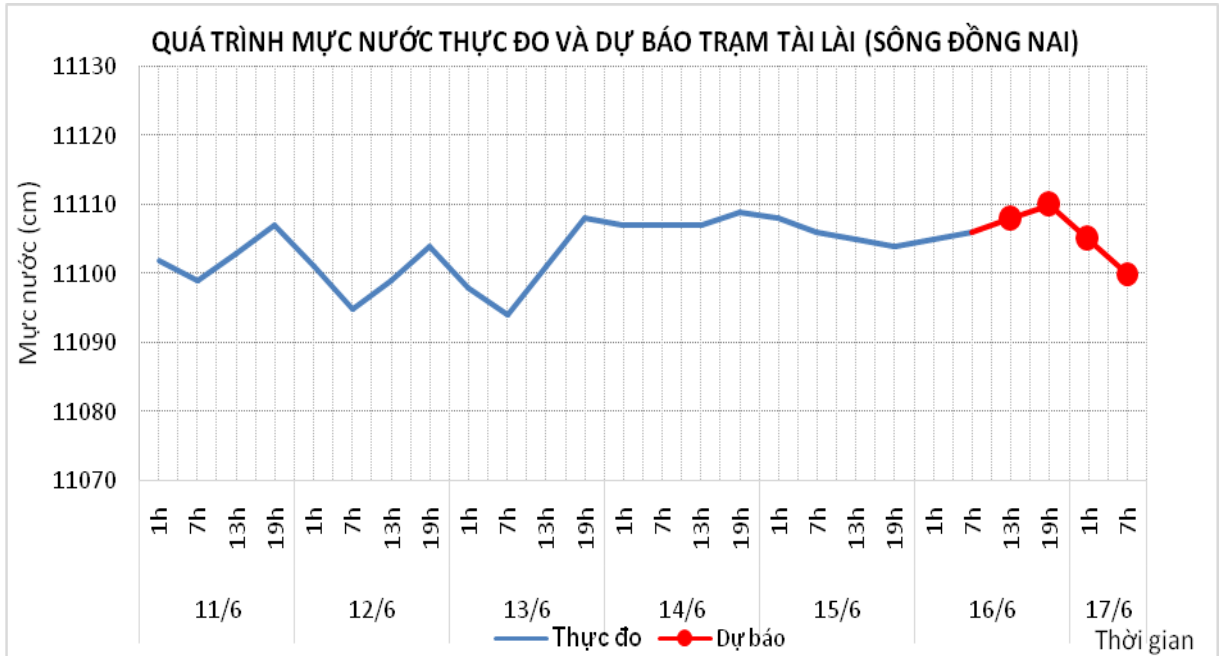
### 9.1. Lưu vực sông Đồng Nai

a. Diễn biến tình hình thủy văn đã qua

Mức nước biến đổi chậm.

b. Dự báo, cảnh báo

Mức nước biến đổi chậm.



### 9.2. Lưu vực sông Cửu Long

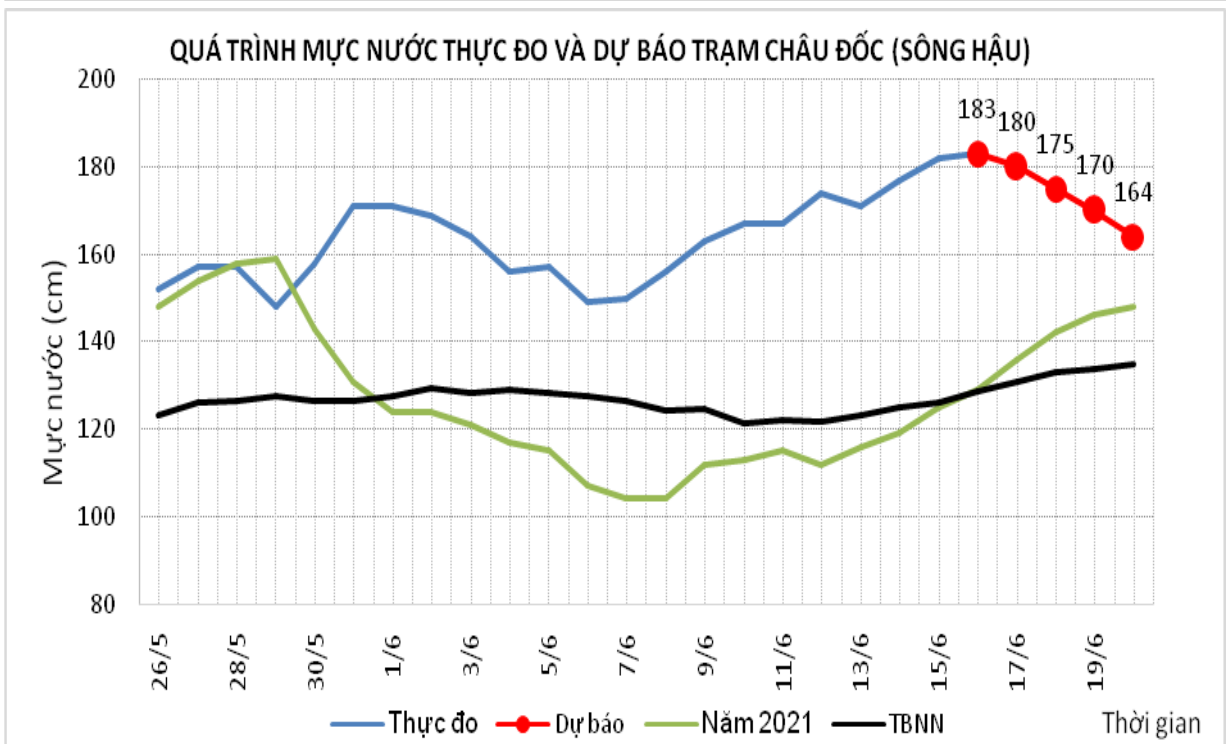
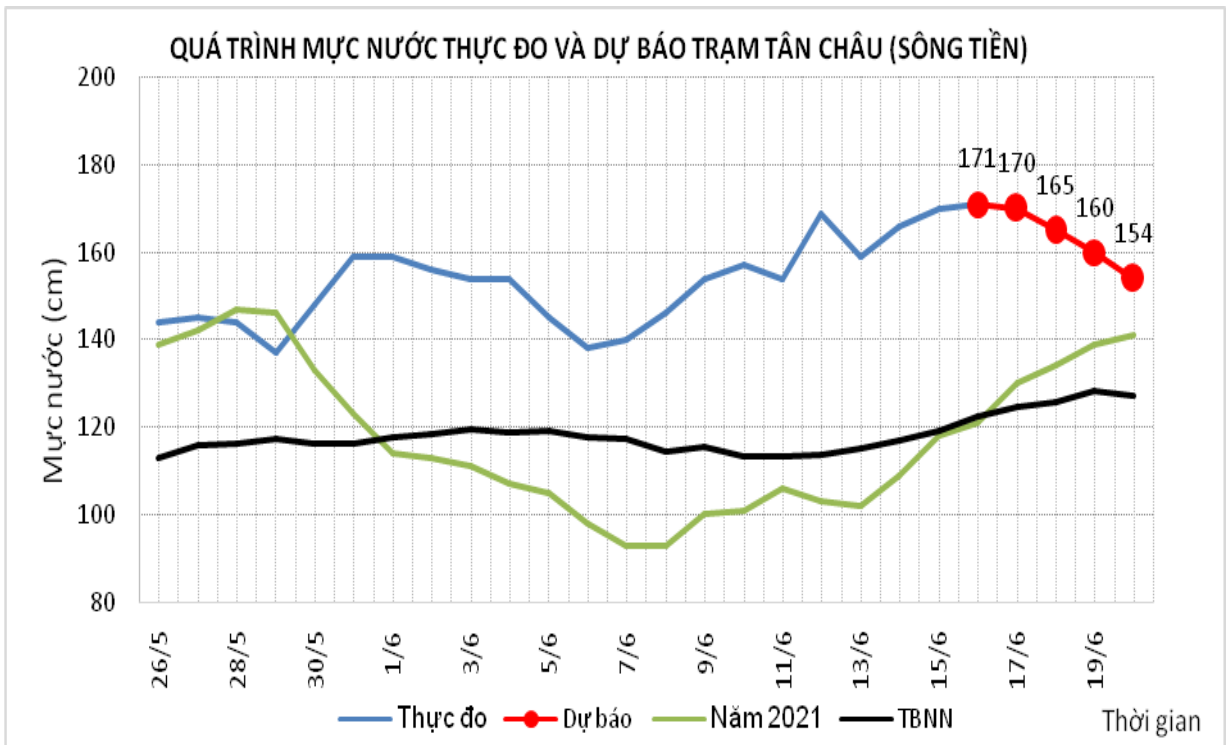
a. Diễn biến tình hình thủy văn đã qua

Mức nước đầu nguồn sông Cửu Long dao động theo triều. Mức nước cao nhất ngày 15/6 trên sông Tiền tại Tân Châu 1,70m; trên sông Hậu tại Châu Đốc 1,82m.

b. Dự báo, cảnh báo

Mức nước đầu nguồn sông Cửu Long dao động theo triều. Đến ngày 20/6 mức nước cao nhất ngày tại Tân Châu ở mức 1,54m; tại Châu Đốc ở mức 1,64m.





## II. Bảng mực nước, lưu lượng thực đo và dự báo các trạm

Sông	Trạm	Mực nước thực đo (cm)				Mực nước dự báo (cm)							
		13h-15/06	19h-15/06	1h-16/06	7h-16/06	13h-16/06	19h-16/06	1h-17/06	7h-17/06	13h-17/06	19h-17/06	1h-18/06	7h-18/06
Đà	Hồ Hòa Bình (*)	7864	8426	7414	7386	7200 ↓	7150 ↓	7100 ↓	7000 ↓				
Thao	Yên Bái	3048	2997	2940	2898	2870 ↓	2850 ↓	2840 ↓	2820 ↓				
Thao	Phú Thọ	1592	1591	1582	1562	1540 ↓	1515 ↓	1490 ↓	1470 ↓				
Lô	Tuyên Quang	1760	1704	1673	1662	1655 ↓	1650 ↓	1640 ↓	1630 ↓				
Lô	Vụ Quang	1140	1150	1150	1133	1130 ↓	1125 ↓	1122 ↓	1120 ↓				
Cầu	Đáp Cầu	274	282	309	308	300 ↓	305 ↑	330 ↑	330 →				
Thương	Phủ Lạng Thương	253	266	307	301	285 ↓	290 ↑	330 ↑	325 ↓				
Lục Nam	Lục Nam	240	262	293	281	265 ↓	285 ↑	315 ↑	305 ↓				
Thái Bình	Phả Lại	250	285	304	294	280 ↓	310 ↑	330 ↑	320 ↓	300 ↓	320 ↑		
Hồng	Hà Nội	658	666	698	714	740 ↑	745 ↑	740 ↓	710 ↓	705 ↓	700 ↓	690 ↓	680 ↓
Hoàng Long	Bến Đẽ	122	153	169	155	135 ↓	150 ↑	170 ↑	160 ↓				
Mã	Giàng	110	164	62	-11	100 ↑	175 ↑	90 ↓	10 ↓	90 ↑	180 ↑		
Cá	Nam Đàn	16	138	59	-15	5 ↑	135 ↑	80 ↓	-5 ↓	-10 ↓	125 ↑		
La	Linh Cảm	6	130	23	-88	-31 ↑	140 ↑	50 ↓	-70 ↓				
Gianh	Mai Hóa	26	28	5	-97	5 ↑	42 ↑	7 ↓	-88 ↓				
Hương	Kim Long	48	51	49	46	45 ↓	48 ↑	46 ↓	42 ↓				
Thu Bồn	Câu Lâu	36	-53	16	37	50 ↑	-52 ↓	8 ↑	32 ↑				
Trà Khúc	Trà Khúc	88	67	61	73	96 ↑	58 ↓	49 ↓	74 ↑				
Kôn	Thanh Hòa	680	679	675	679	681 ↑	676 ↓	678 ↑	680 ↑				
Ba	Phú Lâm	-15	-119	-26	35	15 ↓	-115 ↓	-35 ↑	25 ↑				
Đăkbla	Kon Tum	51506	51481	51510	51472	51505 ↑	51475 ↓	51510 ↑	51470 ↓				
Krông Ana	Giang Sơn	41625	41618	41616	41614	41612 ↓	41610 ↓	41608 ↓	41605 ↓				
Đồng Nai	Tà Lài	11105	11104	11105	11106	11108 ↑	11110 ↑	11105 ↓	11100 ↓				

Ghi chú: (\*): Q m<sup>3</sup>/s

**Khu vực Nam Bộ:**

Sông	Trạm	Mức nước cao nhất ngày (cm)											
		Thực đo		Dự báo									
		15/06		16/06		17/06		18/06		19/06		20/06	
Sông Tiền	Tân Châu	170	↑	171	↑	170	↓	165	↓	160	↓	154	↓
Sông Hậu	Châu Đốc	182	↑	183	↑	180	↓	175	↓	170	↓	164	↓

Tin phát lúc: 10h30'

**Nơi nhận:**

- Cơ quan, tổ chức;
- Lưu: VT, TVBB, TVTB.

**Soạn Tin**

Nguyễn Thị Thu Trang

**Người chịu trách nhiệm****ban hành bản tin**

Bùi Đình Lập-Phùng Tiến Dũng