

Số: 166/DBQG_TV_1030

Hà Nội, ngày 15 tháng 6 năm 2022

BẢN TIN DỰ BÁO THỦY VĂN HẠN NGẮN

I. Diễn biến xu thế thủy văn

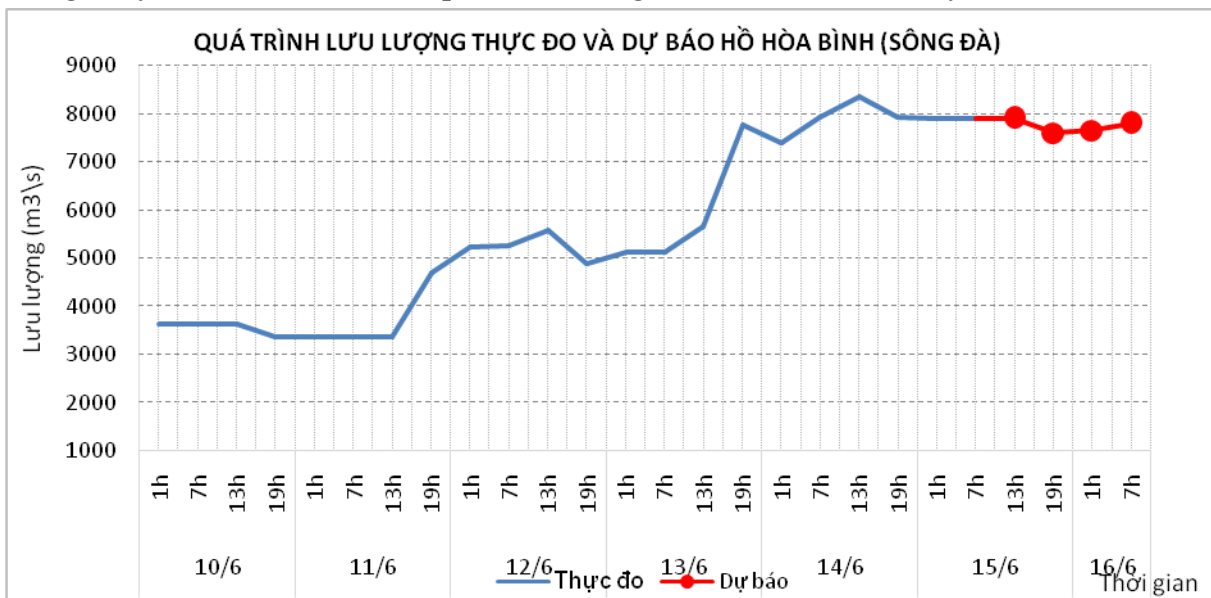
1. Khu vực Tây Bắc:

a. Diễn biến tình hình thủy văn đã qua

Dòng chảy đến hồ Hòa Bình dao động theo điều tiết của thủy điện Sơn La.

b. Dự báo, cảnh báo

Dòng chảy đến hồ Hòa Bình tiếp tục dao động theo điều tiết của thủy điện Sơn La.



2. Khu vực Việt Bắc:

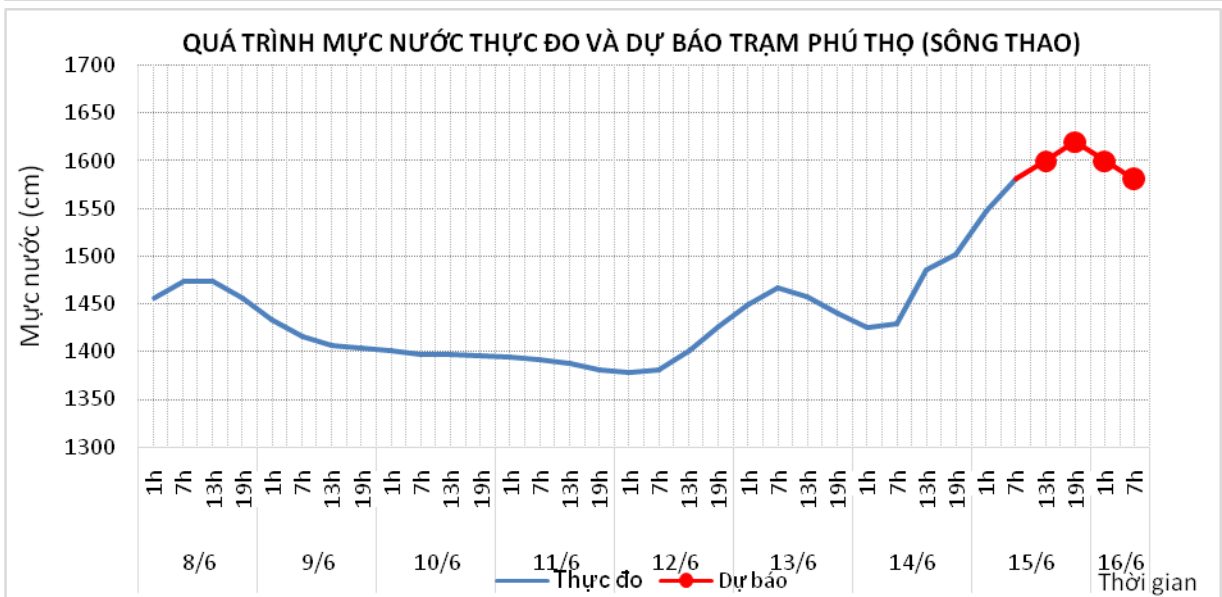
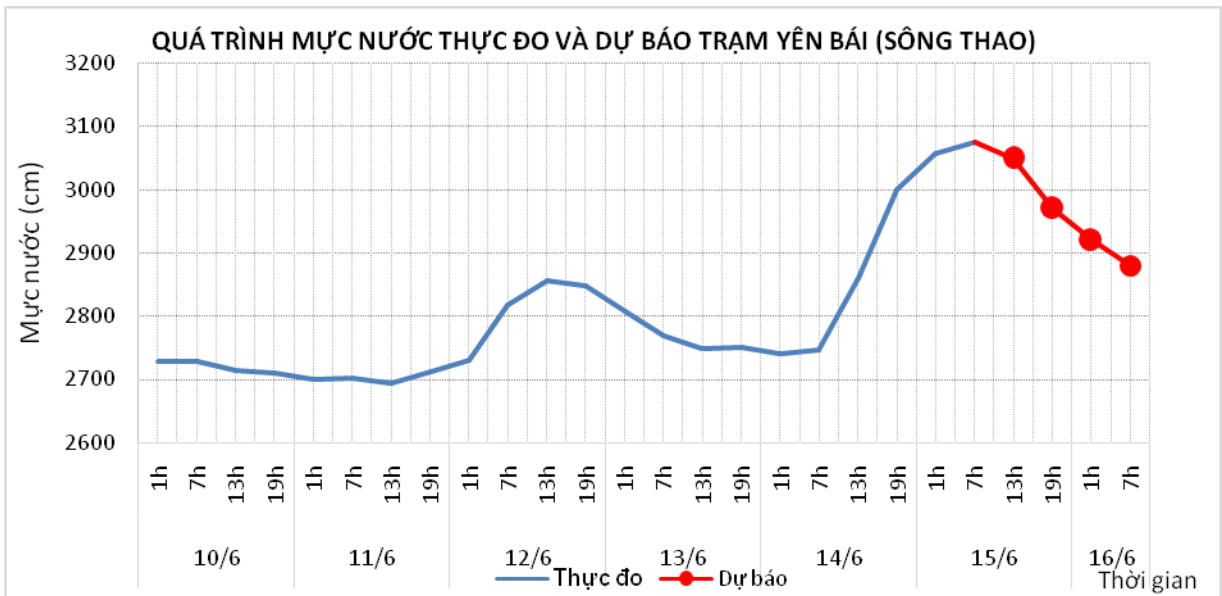
2.1. Lưu vực sông Thao

a. Diễn biến tình hình thủy văn đã qua

Trên sông Thao mực nước tại Yên Bái đã đạt đỉnh 30,76m lúc 5h/15/6 (dưới BĐ 2: 0,24m) và đang biến đổi chậm; tại Phú Thọ đang lên.

b. Dự báo, cảnh báo

Mực nước sông Thao tại Yên Bái sẽ xuống nhanh; tại Phú Thọ tiếp tục lên đến chiều nay, sau xuống.



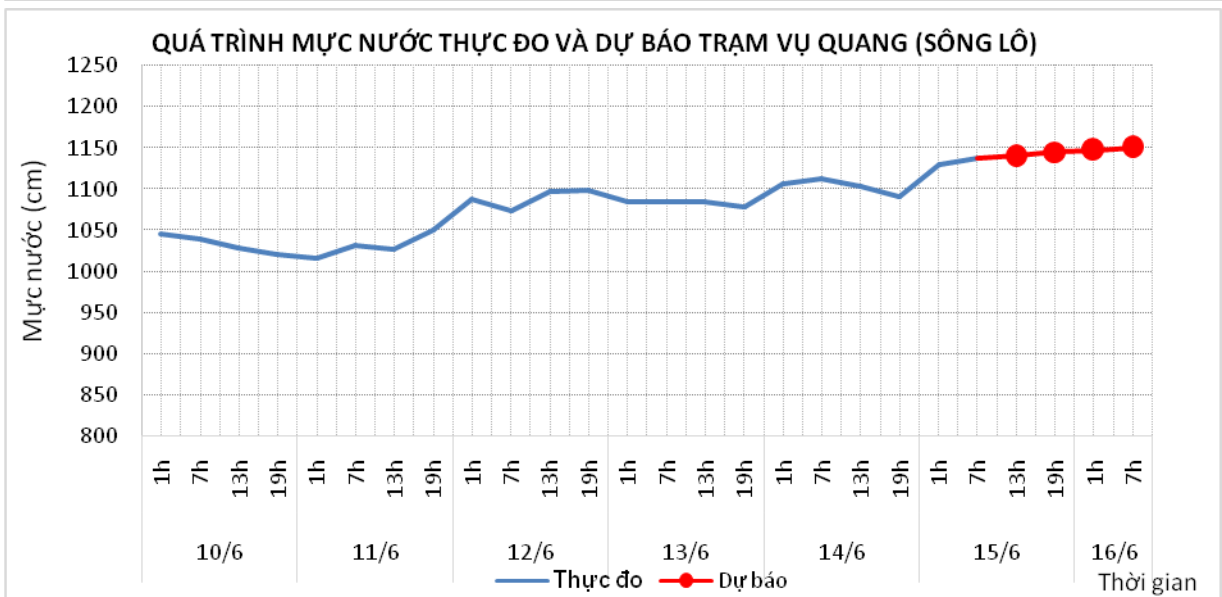
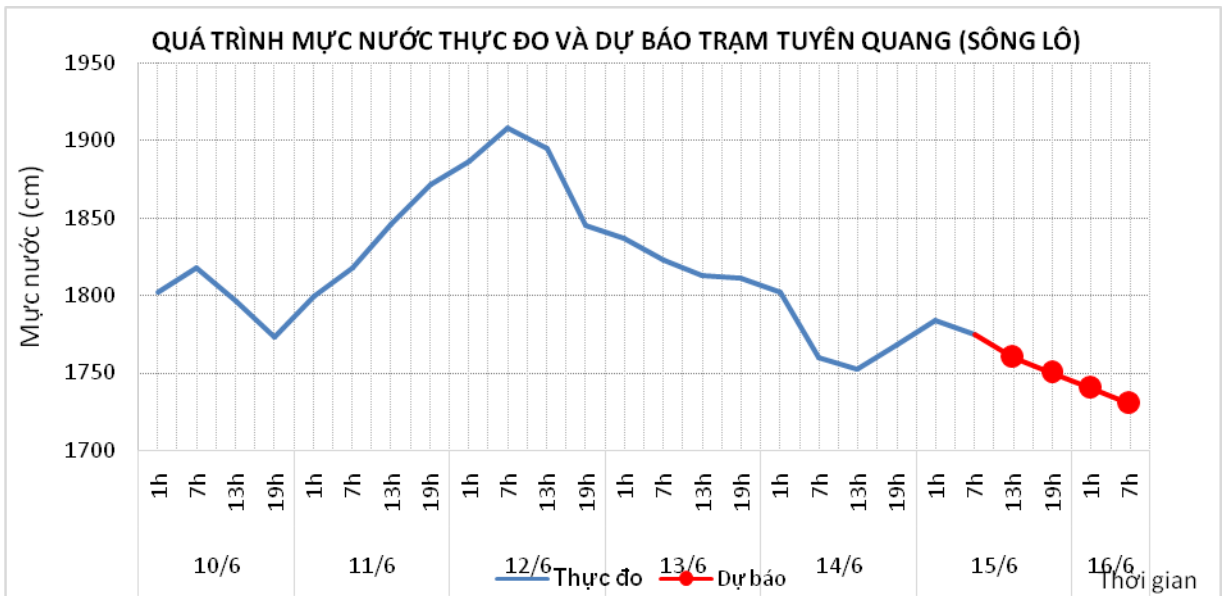
2.2. Lưu vực sông Lô

a. Diễn biến tình hình thủy văn đã qua

Mức nước hạ lưu sông Lô đang biến đổi chậm.

b. Dự báo, cảnh báo

Mức nước hạ lưu sông Lô tiếp tục biến đổi chậm.



3. Khu vực Đông Bắc

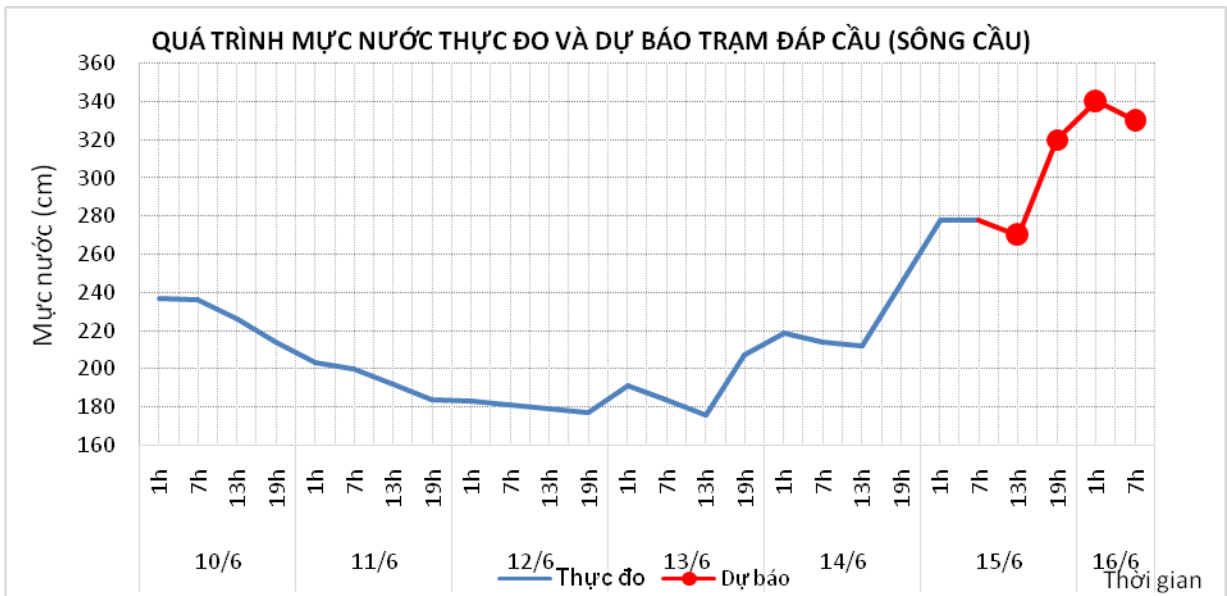
3.1. Lưu vực sông Cầu

a. Diễn biến tình hình thủy văn đã qua

Mức nước sông Cầu đang lên chậm.

b. Dự báo, cảnh báo

Mức nước sông Cầu tiếp tục lên chậm



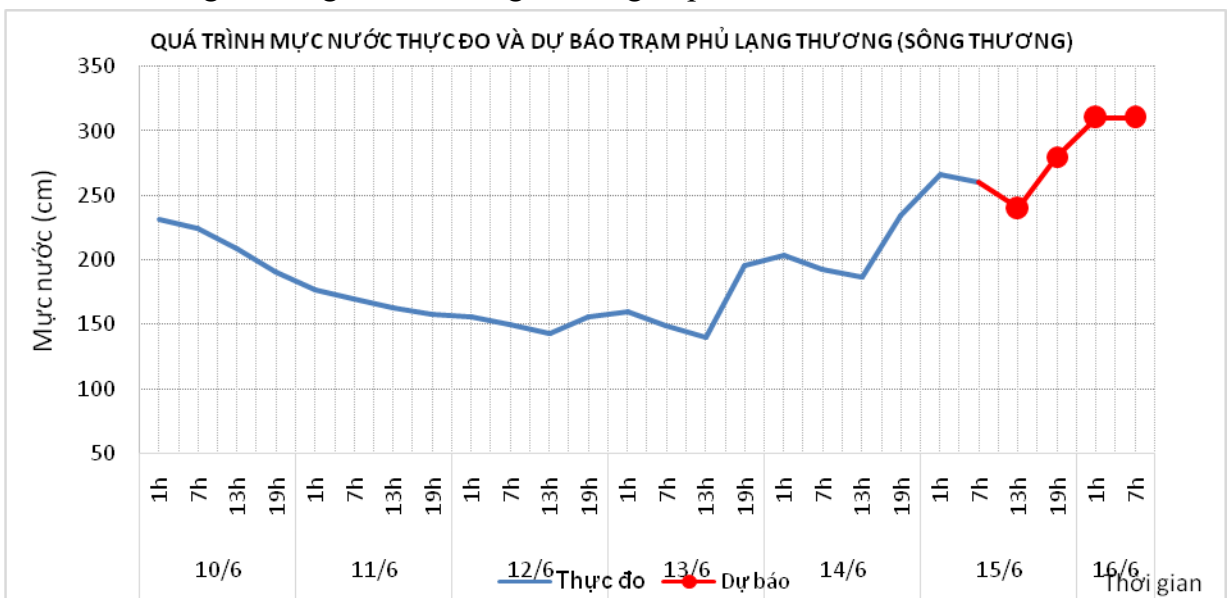
3.2. Lưu vực sông Thương

a. Diễn biến tình hình thủy văn đã qua

Mức nước sông Thương tại Phủ Lạng Thương đang lên chậm

b. Dự báo, cảnh báo

Mức nước sông Thương tại Phủ Lạng Thương tiếp tục lên chậm.



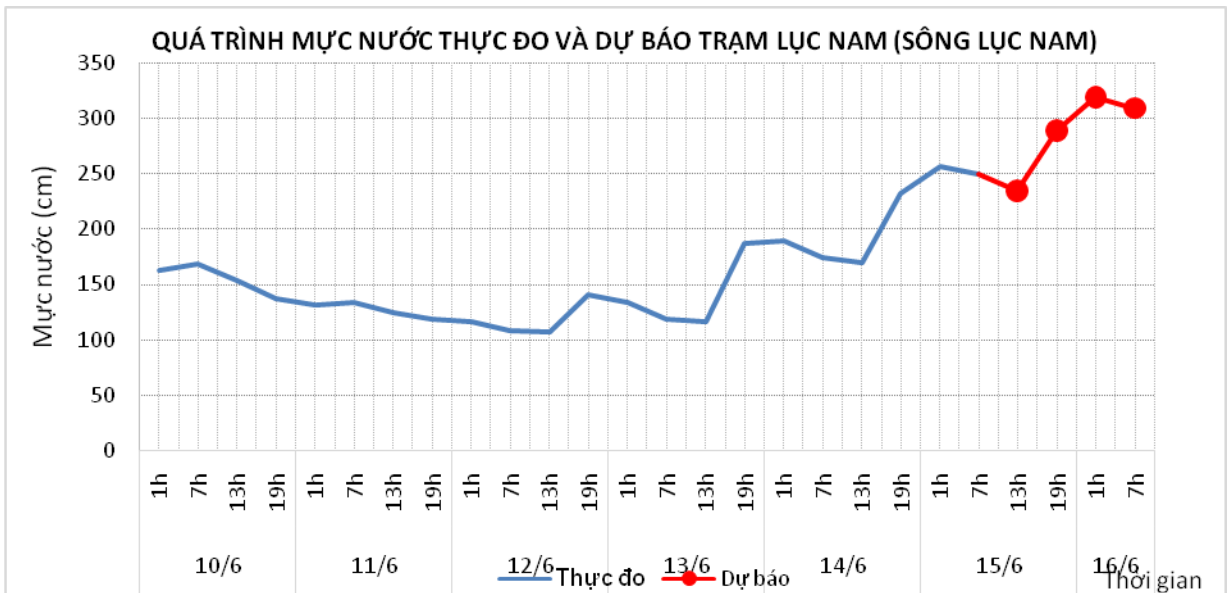
3.3. Lưu vực sông Lục Nam

a. Diễn biến tình hình thủy văn đã qua

Mức nước sông Lục Nam đang lên.

b. Dự báo, cảnh báo

Mức nước Sông Lục Nam tiếp tục lên chậm.



4. Khu vực Đồng bằng Bắc Bộ

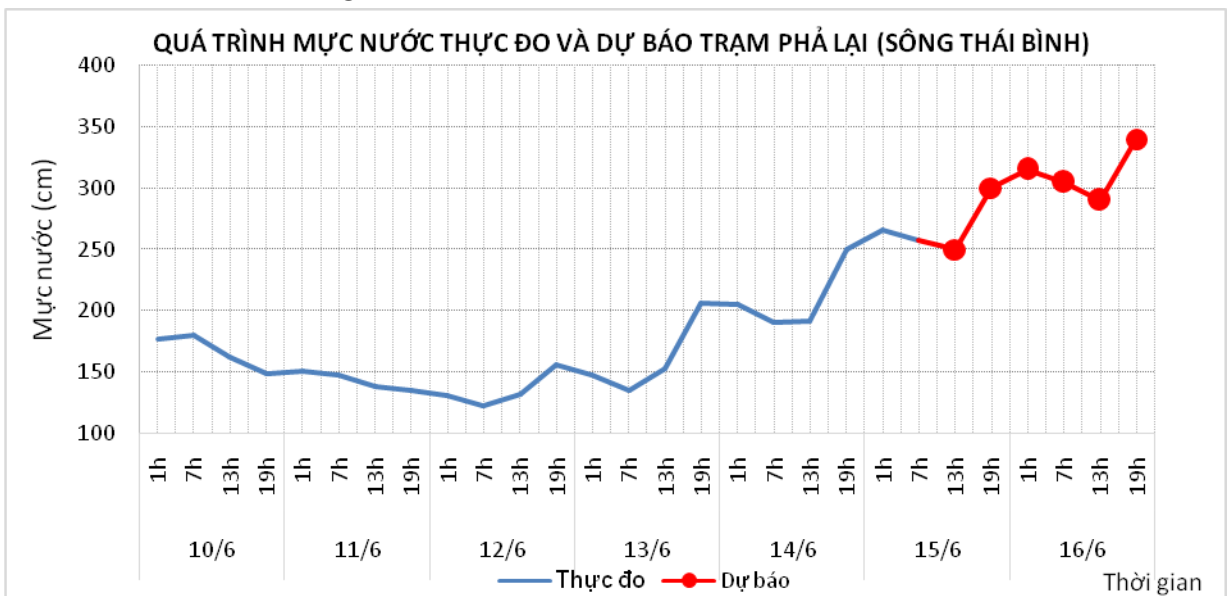
4.1. Lưu vực sông Thái Bình

a. Diễn biến tình hình thủy văn đã qua

Mức nước hạ lưu sông Thái Bình tại Phả Lại đang lên. Lúc 7h/15/6, mức nước tại trạm Phả Lại là 2,57m.

b. Dự báo, cảnh báo

Mức nước hạ lưu sông Thái Bình tại Phả Lại tiếp tục lên. Đến 19h/16/6, mức nước tại trạm Phả Lại có khả năng ở mức 3,40m



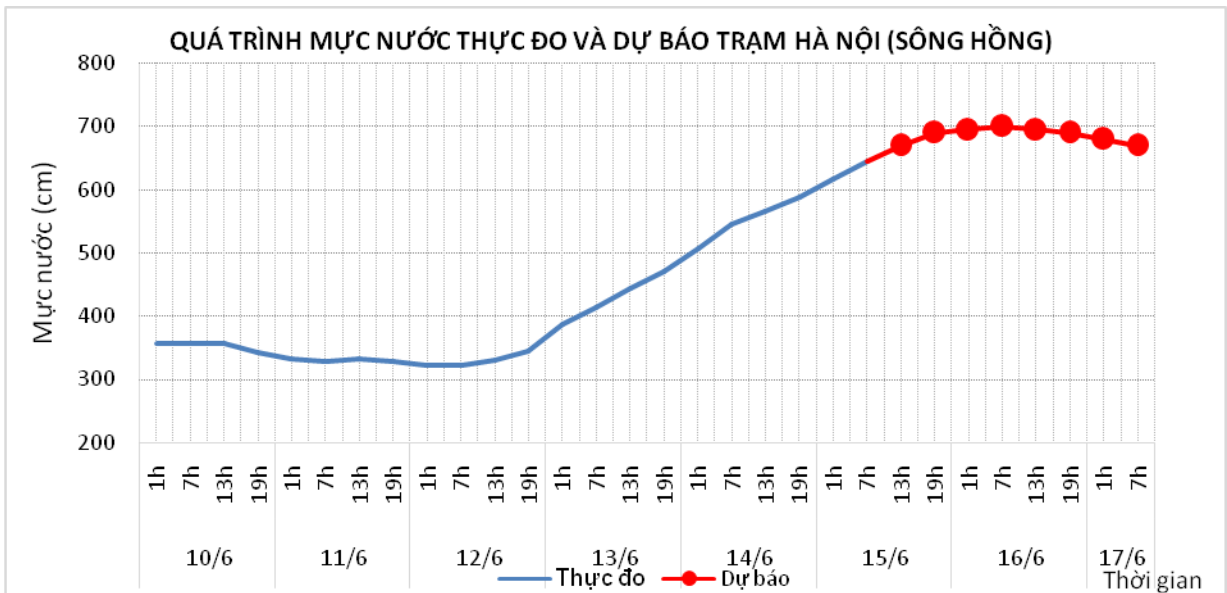
4.2. Lưu vực sông Hồng

a. Diễn biến tình hình thủy văn đã qua

Mức nước trên sông Hồng tại trạm Hà Nội đang lên nhanh. Lúc 7h/15/06 mức nước tại trạm Hà Nội là 6,44m.

b. Dự báo, cảnh báo

Mức nước trên sông Hồng tại trạm Hà Nội tiếp tục lên trong 24 giờ đầu, sau đó xuống chậm. Đến 7h/17/06, mức nước tại trạm Hà Nội có khả năng lên mức 6,70m.



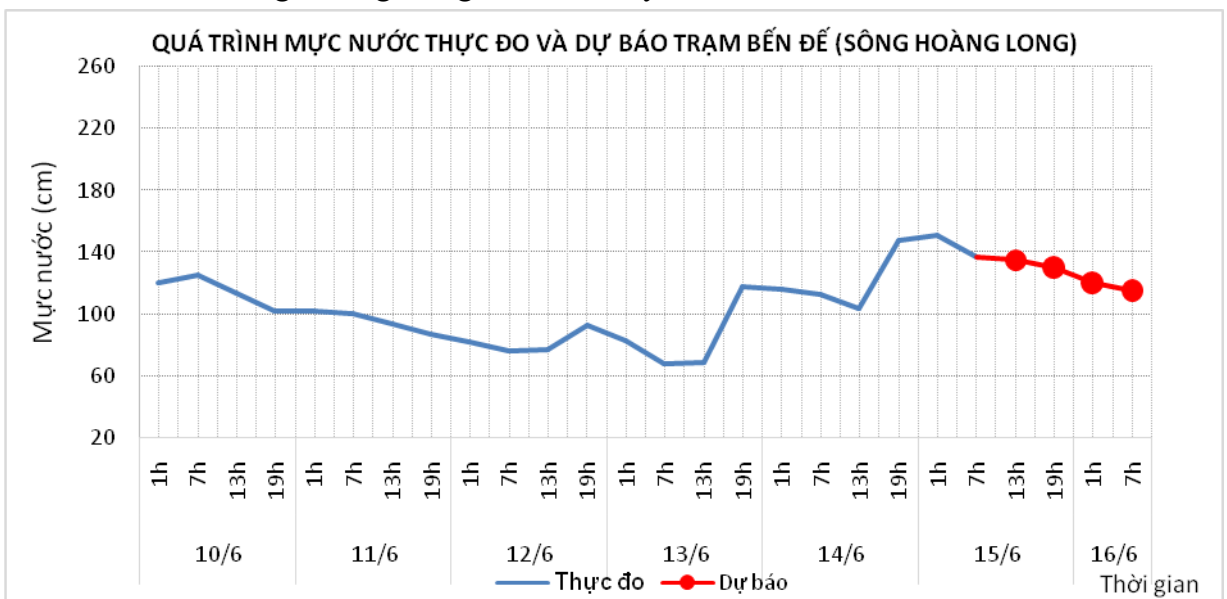
4.3. Lưu vực sông Hoàng Long

a. Diễn biến tình hình thủy văn đã qua

Mức nước trên sông Hoàng Long tại trạm thủy văn Bến Đẽ đang biến đổi chậm xu thế lên.

b. Dự báo, cảnh báo

Mức nước trên sông Hoàng Long tại trạm thủy văn Bến Đẽ sẽ biến đổi chậm.



Cảnh báo:

Trong ngày hôm nay (15/6), thượng lưu các sông suối nhỏ khu vực Bắc Bộ có khả năng xuất hiện một đợt lũ với biên độ lũ từ 1-2m, một số sông suối nhỏ có khả năng lên mức báo động (BD)1.

Mức nước thượng lưu sông Thao tại Yên Bái sẽ xuống nhanh và ở mức 29,70m (dưới BD1: 0,30m) vào tối ngày 15/6. Mức nước trên sông Hồng tại Hà Nội có khả năng lên mức 7,0m vào đêm về sáng ngày 16/6, dưới BD1 2,5m, sau biến đổi chậm.

Nguy cơ cao xảy ra lũ quét, sạt lở đất và ngập lụt cục bộ tại các tỉnh vùng

núi phía Bắc, đặc biệt là các tỉnh: Điện Biên, Lai Châu, Sơn La, Hòa Bình, Lào Cai, Yên Bái.

Cảnh báo nguy cơ ngập lụt các vùng ven sông, bãi bồi ở khu vực hạ lưu sông Hồng, đặc biệt hạ lưu sông chảy qua thành phố Hà Nội và tỉnh Hưng Yên.

5. Khu vực Bắc Trung Bộ

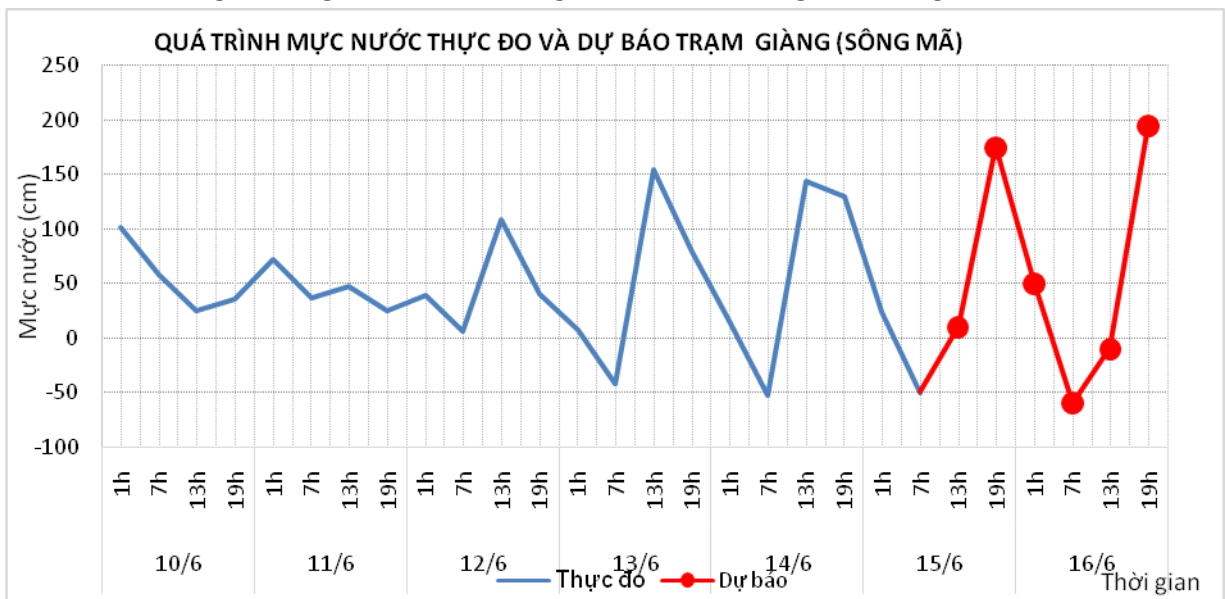
5.1. Lưu vực sông Mã

a. Diễn biến tình hình thủy văn đã qua

Mức nước thượng lưu có dao động, trung lưu dao động theo điều tiết hồ chứa, hạ lưu, hạ lưu tại Giàng dao động theo triều.

b. Dự báo, cảnh báo

Mức nước trung thượng lưu có dao động, hạ lưu tại Giàng dao động theo triều



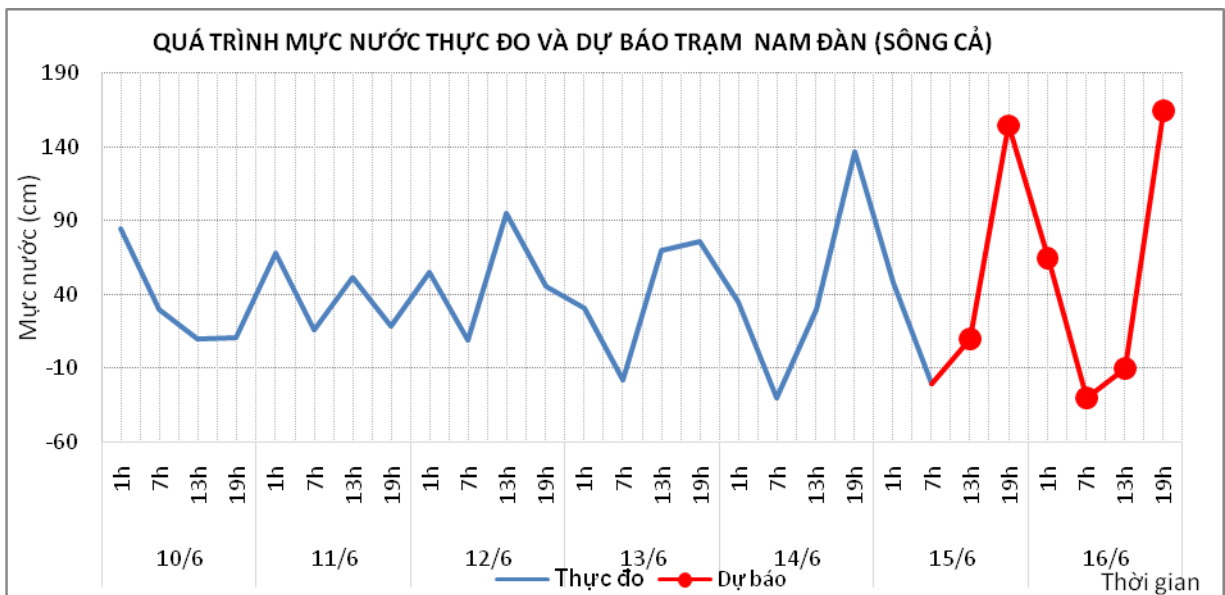
5.2. Lưu vực sông Cả

a. Diễn biến tình hình thủy văn đã qua

Mức nước trung thượng lưu dao động theo điều tiết hồ chứa, hạ lưu dao động theo triều

b. Dự báo, cảnh báo

Mức nước thượng lưu có dao động, trung lưu dao động theo điều tiết hồ chứa, hạ lưu dao động theo triều



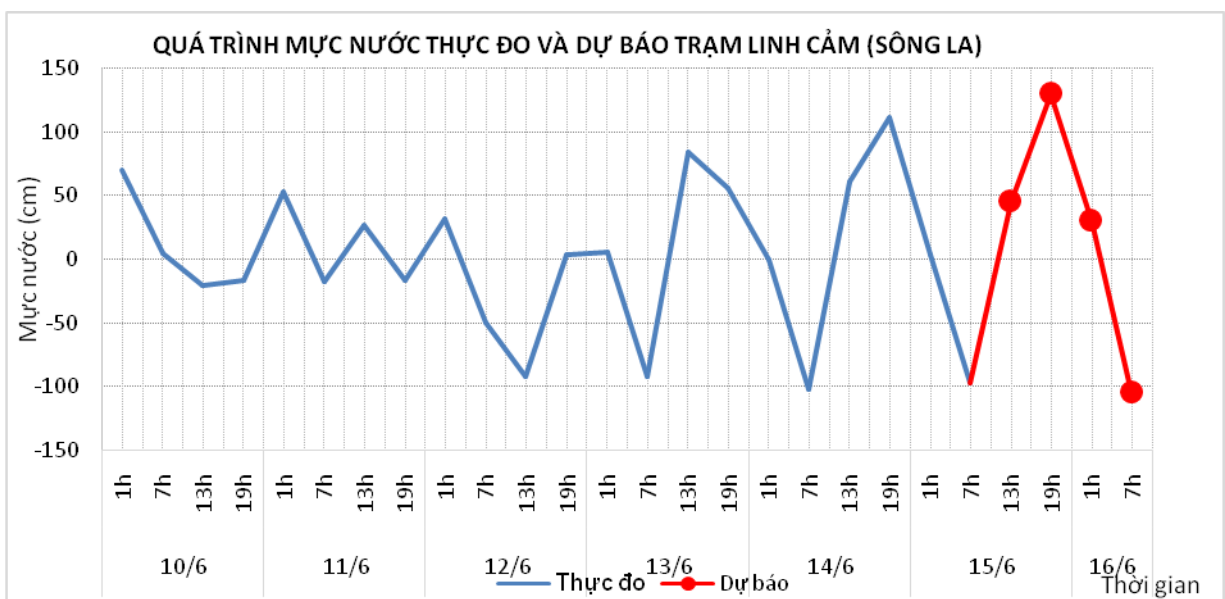
5.3. Lưu vực sông La

a. Diễn biến tình hình thủy văn đã qua

Mức nước sông Ngàn Sâu, Ngàn Phố biến đổi chậm, hạ lưu sông La dao động theo triều

b. Dự báo, cảnh báo

Mức nước sông Ngàn Sâu, Ngàn Phố biến đổi chậm, hạ lưu sông La dao động theo triều.



6. Khu vực Trung Trung Bộ

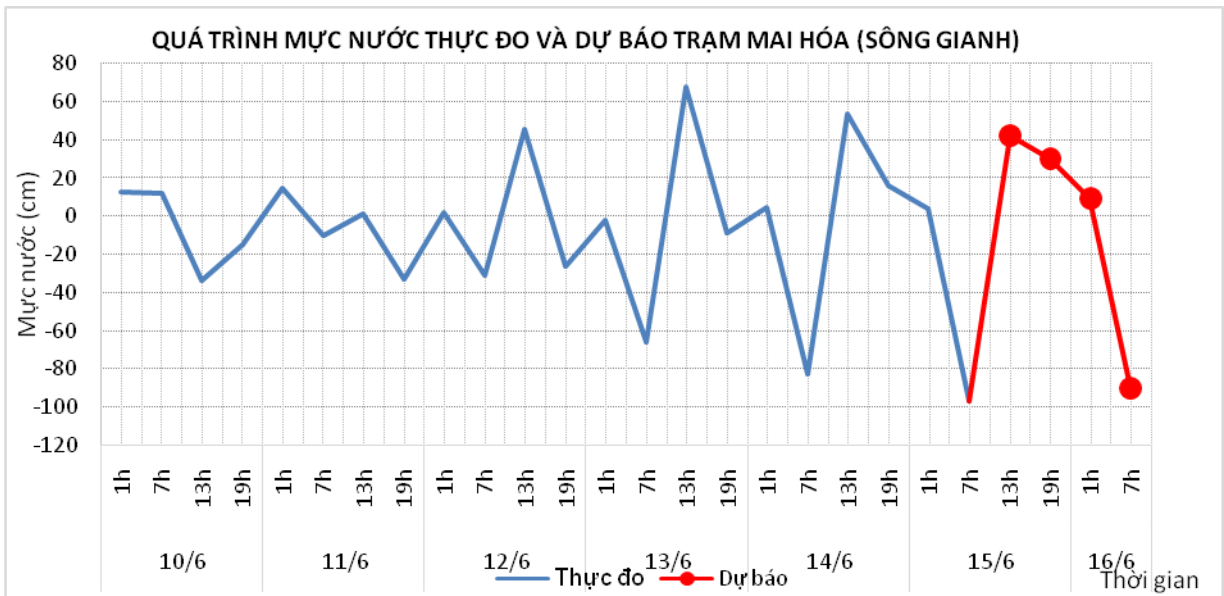
6.1. Lưu vực sông Gianh

a. Diễn biến tình hình thủy văn đã qua

Mức nước thượng lưu sông Gianh biến đổi chậm, hạ lưu dao động theo triều.

b. Dự báo, cảnh báo

Mức nước thượng lưu biến đổi chậm, hạ lưu dao động theo triều.



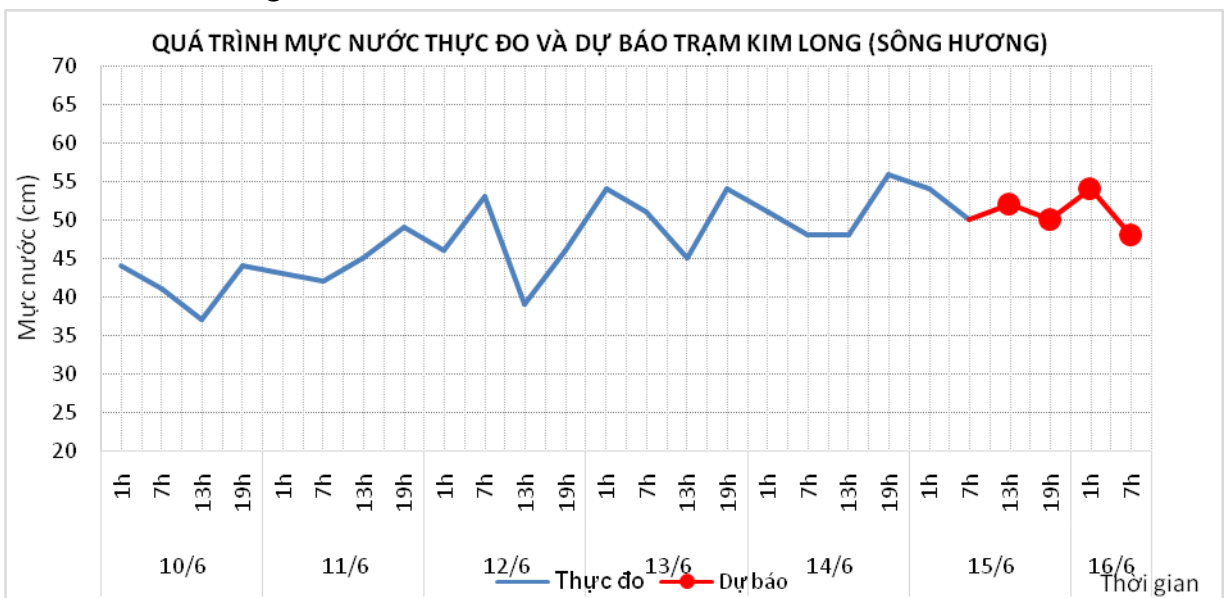
6.2. Lưu vực sông Hương

a. Diễn biến tình hình thủy văn đã qua

Mức nước sông Hương dao động theo điều tiết hồ chứa

b. Dự báo, cảnh báo

Mức nước dao động theo điều tiết hồ chứa



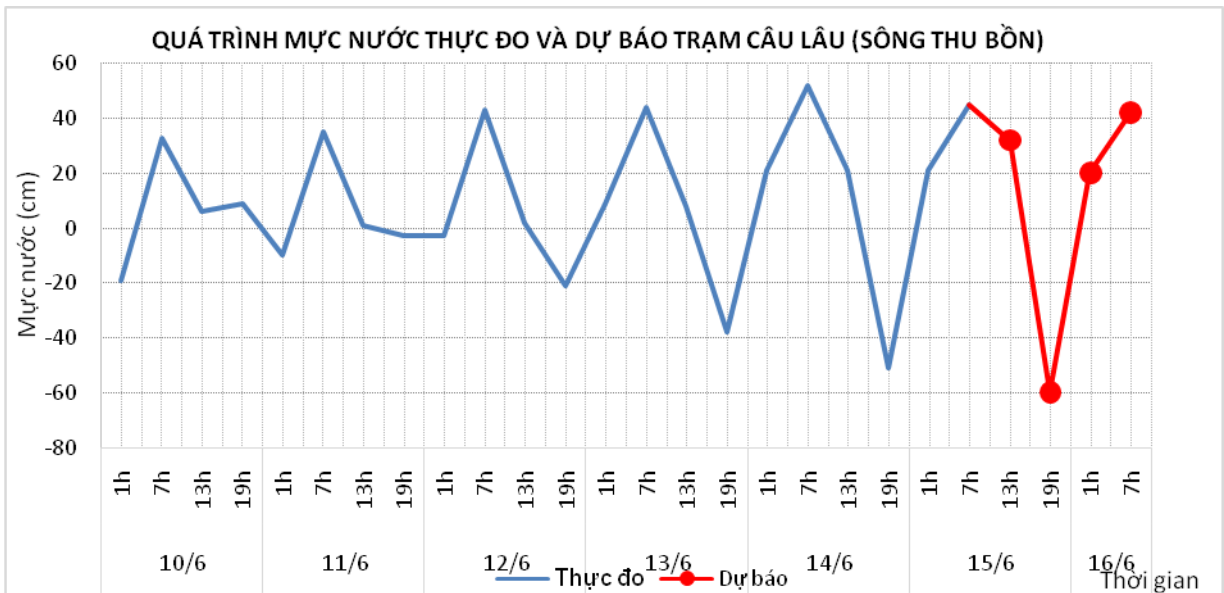
6.3. Lưu vực sông Vu Gia Thu Bồn

a. Diễn biến tình hình thủy văn đã qua

Mức nước sông Vu Gia -Thu Bồn biến đổi chậm

b. Dự báo, cảnh báo

Mức nước biến đổi chậm.



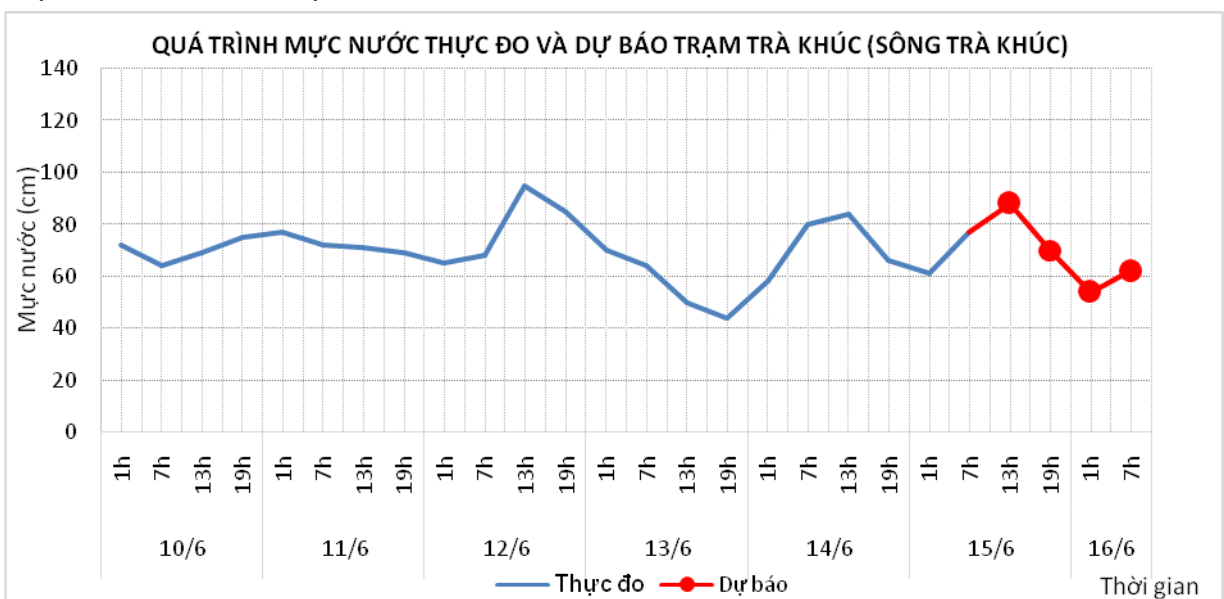
6.4. Lưu vực sông Trà Khúc

a. Diễn biến tình hình thủy văn đã qua

Mức nước sông Trà Khúc biến đổi chậm

b. Dự báo, cảnh báo

Mức nước biến đổi chậm



7. Khu vực Nam Trung Bộ

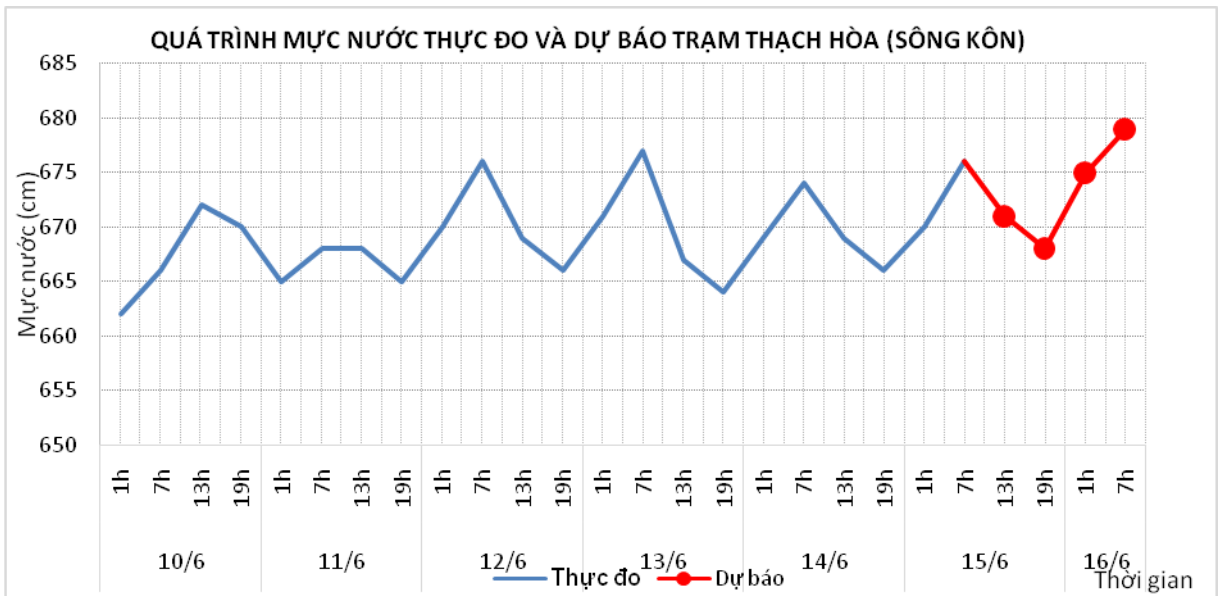
7.1. Lưu vực sông Kôn

a. Diễn biến tình hình thủy văn đã qua

Mức nước có dao động

b. Dự báo, cảnh báo

Mức nước có dao động



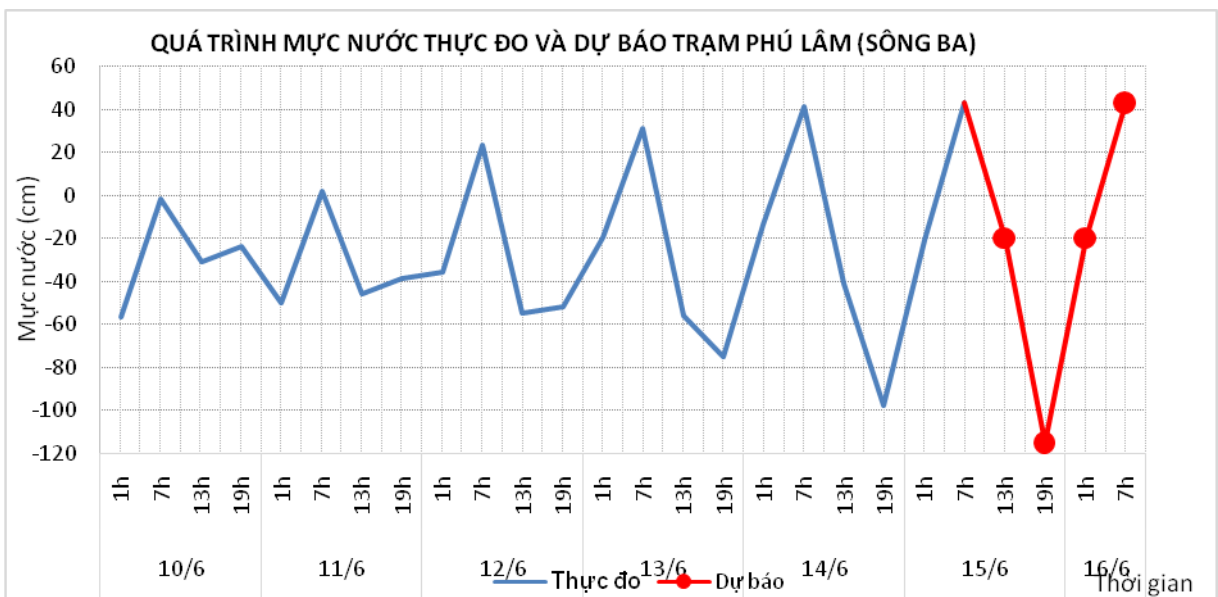
7.2. Lưu vực sông Ba

a. Diễn biến tình hình thủy văn đã qua

Mức nước thượng lưu biến đổi chậm, trung lưu dao động theo điều tiết hồ chứa, hạ lưu biến đổi theo triều.

b. Dự báo, cảnh báo

Mức nước thượng lưu tiếp tục biến đổi chậm, trung lưu dao động theo điều tiết hồ chứa



8. Khu vực Tây Nguyên

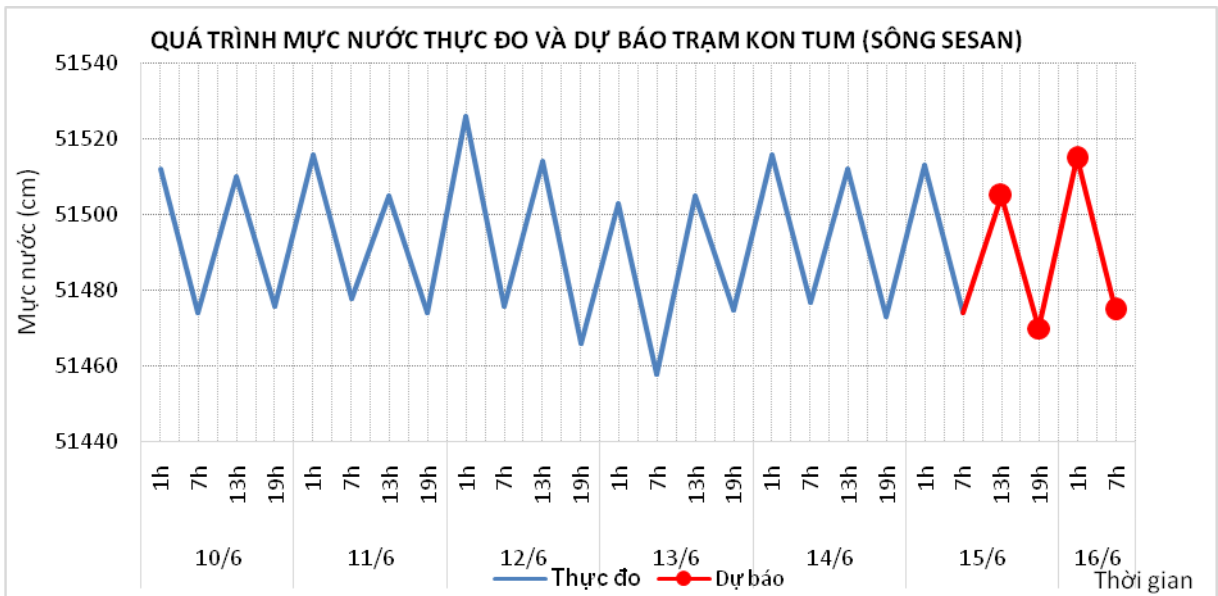
8.1. Lưu vực sông Sê San

a. Diễn biến tình hình thủy văn đã qua

Mức nước trên các sông dao động theo điều tiết của hồ chứa thủy điện.

b. Dự báo, cảnh báo

Mức nước trên các sông dao động theo điều tiết của hồ chứa thủy điện.



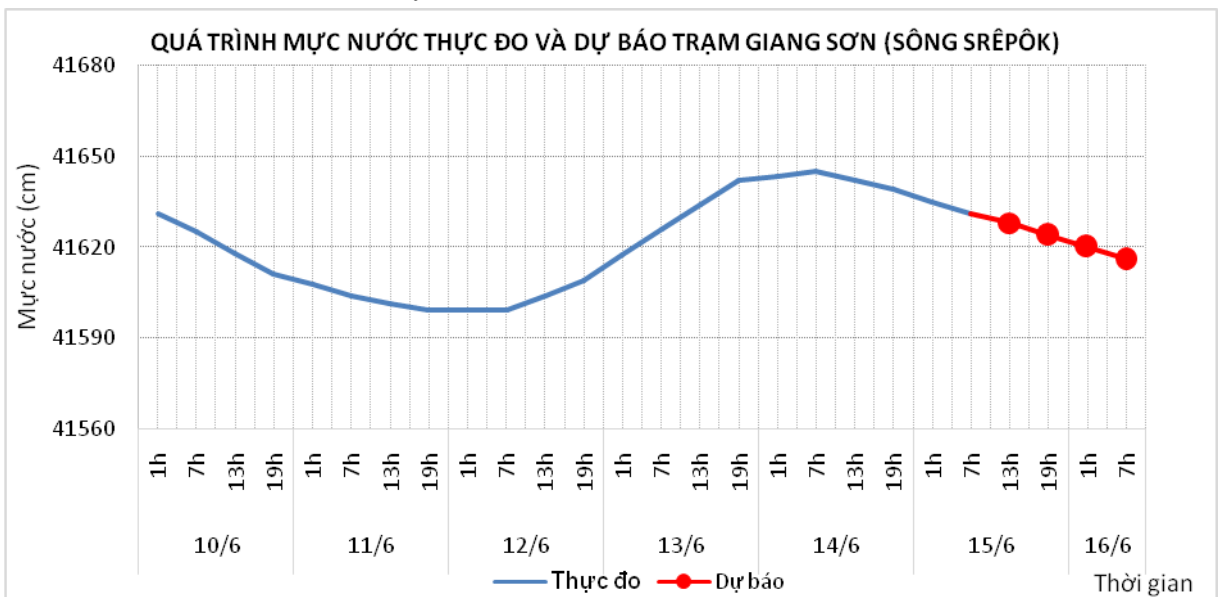
8.2. Lưu vực sông Srêpôk

a. Diễn biến tình hình thủy văn đã qua

Mức nước trên sông Krông Ana tại Giang Sơn xuống chậm, các sông khác dao động theo điều tiết của hồ chứa thủy điện.

b. Dự báo, cảnh báo

Mức nước trên sông Krông Ana tại Giang Sơn biến đổi chậm, các sông khác dao động theo điều tiết của hồ chứa thủy điện.



9. Khu vực Nam Bộ

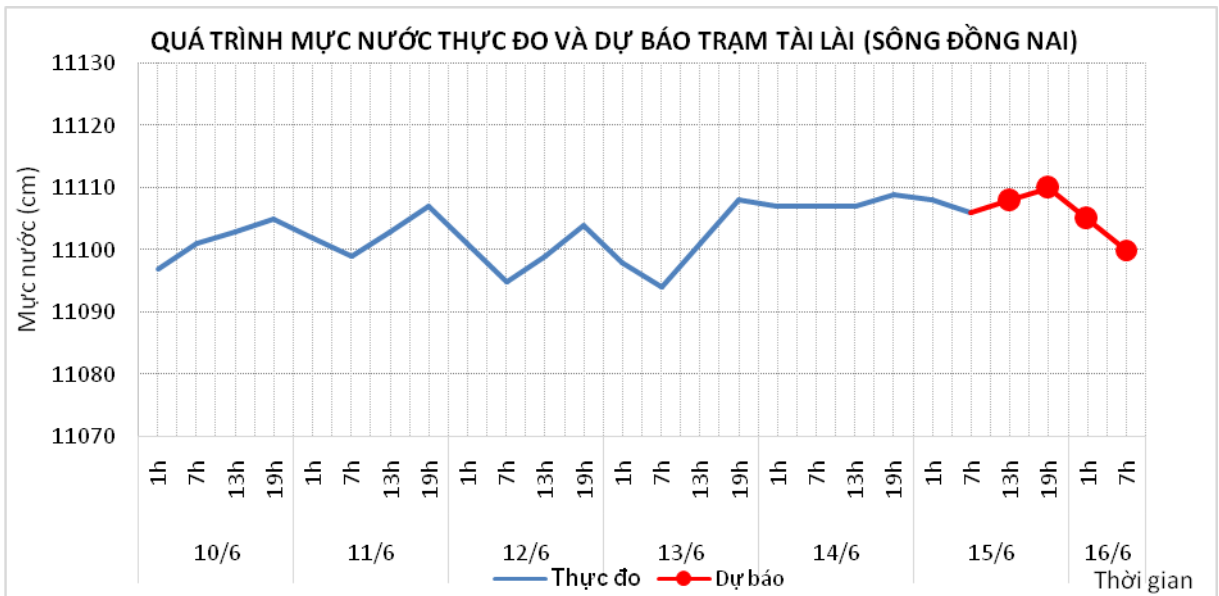
9.1. Lưu vực sông Đồng Nai

a. Diễn biến tình hình thủy văn đã qua

Mức nước biến đổi chậm.

b. Dự báo, cảnh báo

Mức nước biến đổi chậm.



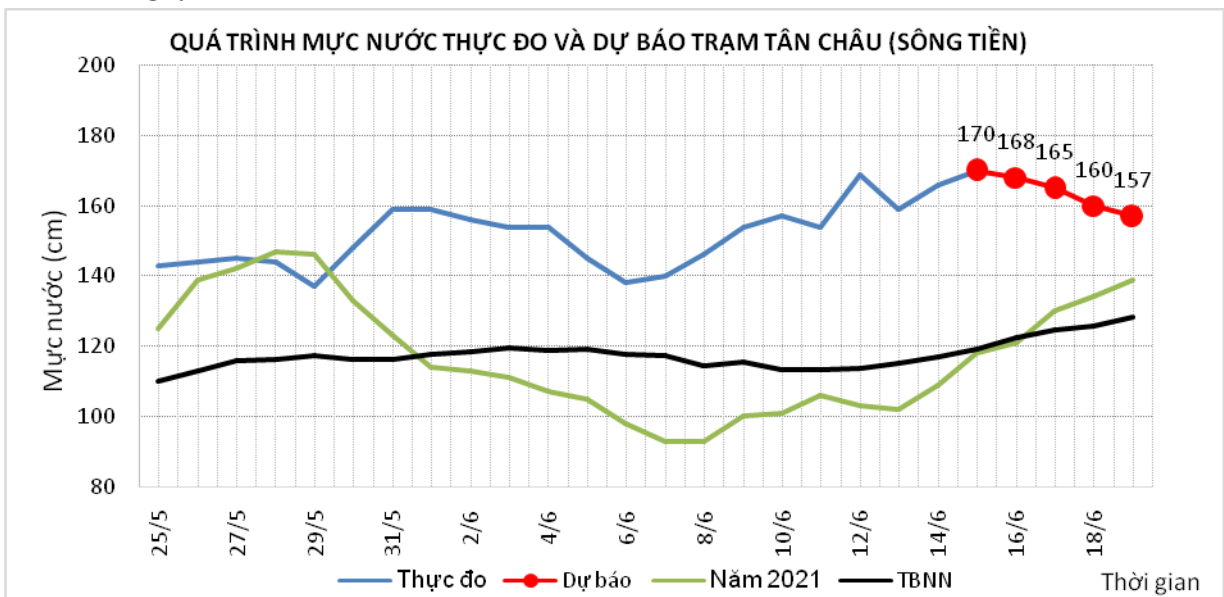
9.2. Lưu vực sông Cửu Long

a. Diễn biến tình hình thủy văn đã qua

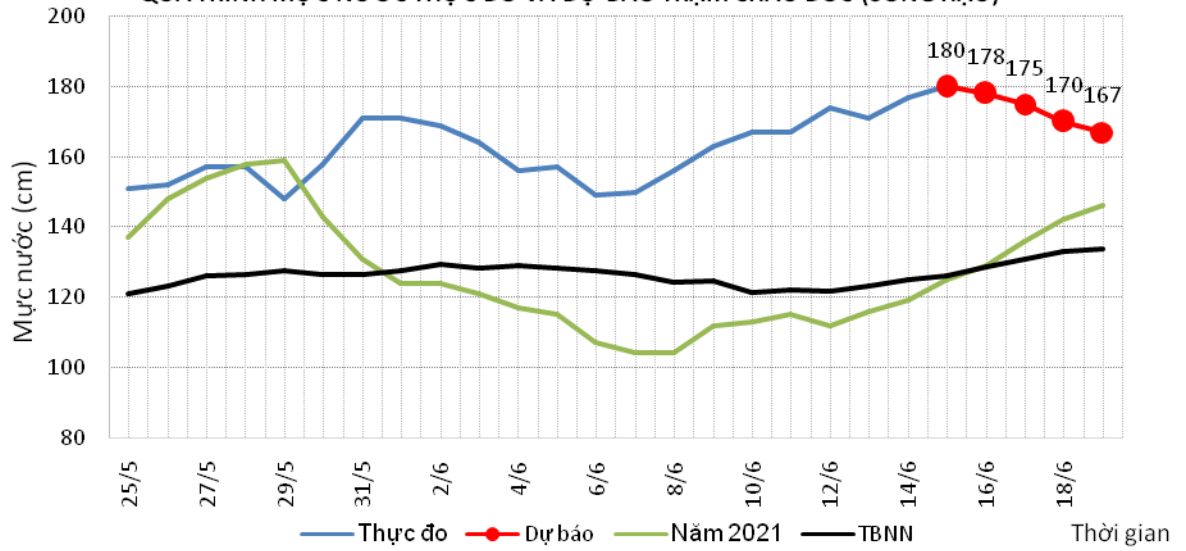
Mức nước đầu nguồn sông Cửu Long dao động theo triều. Mức nước cao nhất ngày 14/6 trên sông Tiền tại Tân Châu 1,66m; trên sông Hậu tại Châu Đốc 1,77m.

b. Dự báo, cảnh báo

Mức nước đầu nguồn sông Cửu Long dao động theo triều. Đến ngày 19/6 mức nước cao nhất ngày tại Tân Châu ở mức 1,57m; tại Châu Đốc ở mức 1,67m.



QUÁ TRÌNH MỨC NƯỚC THỰC ĐO VÀ DỰ BÁO TRẠM CHÂU ĐỐC (SÔNG HẬU)



II. Bảng mực nước, lưu lượng thực đo và dự báo các trạm

Sông	Trạm	Mực nước thực đo (cm)				Mực nước dự báo (cm)											
		13h-14/06	19h-14/06	1h-15/06	7h-15/06	13h-15/06	19h-15/06	1h-16/06	7h-16/06	13h-16/06	19h-16/06	1h-17/06	7h-17/06				
Đà	Hồ Hòa Bình (*)	8351	7912	7906	7899	7900	↑	7600	↓	7650	↑	7800	↑				
Thao	Yên Bái	2860	3000	3058	3075	3050	↓	2970	↓	2920	↓	2880	↓				
Thao	Phú Thọ	1486	1502	1548	1581	1600	↑	1620	↑	1600	↓	1580	↓				
Lô	Tuyên Quang	1752	1768	1784	1775	1760	↓	1750	↓	1740	↓	1730	↓				
Lô	Vụ Quang	1103	1091	1130	1137	1140	↑	1145	↑	1147	↑	1150	↑				
Cầu	Đáp Cầu	212	244	278	278	270	↓	320	↑	340	↑	330	↓				
Thương	Phủ Lạng Thương	187	234	266	260	240	↓	280	↑	310	↑	310	→				
Lục Nam	Lục Nam	170	233	257	250	235	↓	290	↑	320	↑	310	↓				
Thái Bình	Phả Lại	192	250	266	257	250	↓	300	↑	315	↑	305	↓	290	↓	340	↑
Hồng	Hà Nội	566	588	616	644	670	↑	690	↑	695	↑	700	↑	695	↓	690	↓
Hoàng Long	Bến Đẽ	104	148	151	137	135	↓	130	↓	120	↓	115	↓				
Mã	Giàng	143	130	24	-50	10	↑	175	↑	50	↓	-60	↓	-10	↑	195	↑
Cả	Nam Đàn	30	137	48	-20	10	↑	155	↑	65	↓	-30	↓	-10	↑	165	↑
La	Linh Cảm	61	111	4	-97	45	↑	130	↑	30	↓	-105	↓				
Gianh	Mai Hóa	54	16	4	-97	42	↑	30	↓	9	↓	-90	↓				
Hương	Kim Long	48	56	54	50	52	↑	50	↓	54	↑	48	↓				
Thu Bồn	Câu Lâu	21	-51	21	45	32	↓	-60	↓	20	↑	42	↑				
Trà Khúc	Trà Khúc	84	66	61	77	88	↑	70	↓	54	↓	62	↑				
Kôn	Thanh Hòa	669	666	670	676	671	↓	668	↓	675	↑	679	↑				
Ba	Phú Lâm	-41	-98	-21	43	-20	↓	-115	↓	-20	↑	43	↑				
Đăkbla	Kon Tum	51512	51473	51513	51474	51505	↑	51470	↓	51515	↑	51475	↓				
Krông Ana	Giang Sơn	41642	41639	41635	41631	41628	↓	41624	↓	41620	↓	41616	↓				
Đồng Nai	Tà Lài	11107	11109	11108	11106	11108	↑	11110	↑	11105	↓	11100	↓				

Ghi chú: (*): Q m³/s

Khu vực Nam Bộ:

Sông	Trạm	Mức nước cao nhất ngày (cm)							
		Thực đo	Dự báo						
		14/06	15/06	16/06	17/06	18/06	19/06		
Sông Tiền	Tân Châu	166 ↑	170 ↑	168 ↓	165 ↓	160 ↓	157 ↓		
Sông Hậu	Châu Đốc	177 ↑	180 ↑	178 ↓	175 ↓	170 ↓	167 ↓		

Tin phát lúc: 10h30'

Nơi nhận:

- Cơ quan, tổ chức;
- Lưu: VT, TVBB, TVTB.

Soạn Tin
Nguyễn Tuyết Mai

**Người chịu trách nhiệm
ban hành bản tin**
Bùi Đình Lập - Phùng Tiến Dũng