

Số: 156/DBQG\_TV\_1030

Hà Nội, ngày 05 tháng 6 năm 2022

## BẢN TIN DỰ BÁO THỦY VĂN HẠN NGẮN

### I. Diễn biến xu thế thủy văn

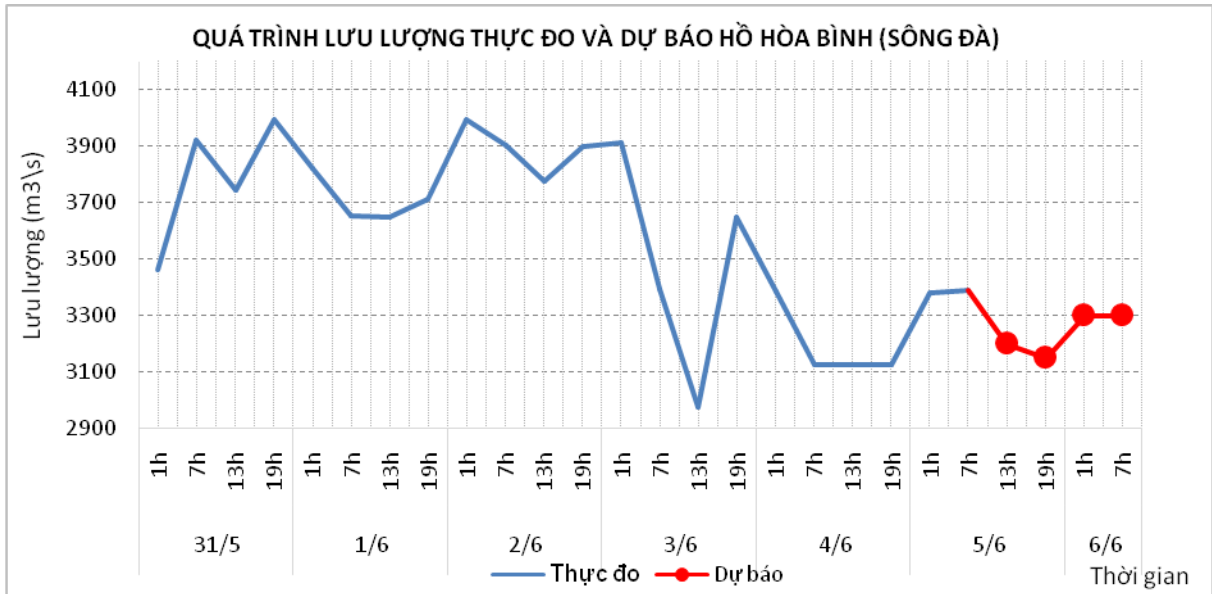
#### 1. Khu vực Tây Bắc:

a. Diễn biến tình hình thủy văn đã qua

Dòng chảy đến hồ Hòa Bình dao động theo điều tiết của thủy điện Sơn La.

b. Dự báo, cảnh báo

Dòng chảy đến hồ Hòa Bình tiếp tục dao động theo điều tiết của thủy điện Sơn La.



#### 2. Khu vực Việt Bắc:

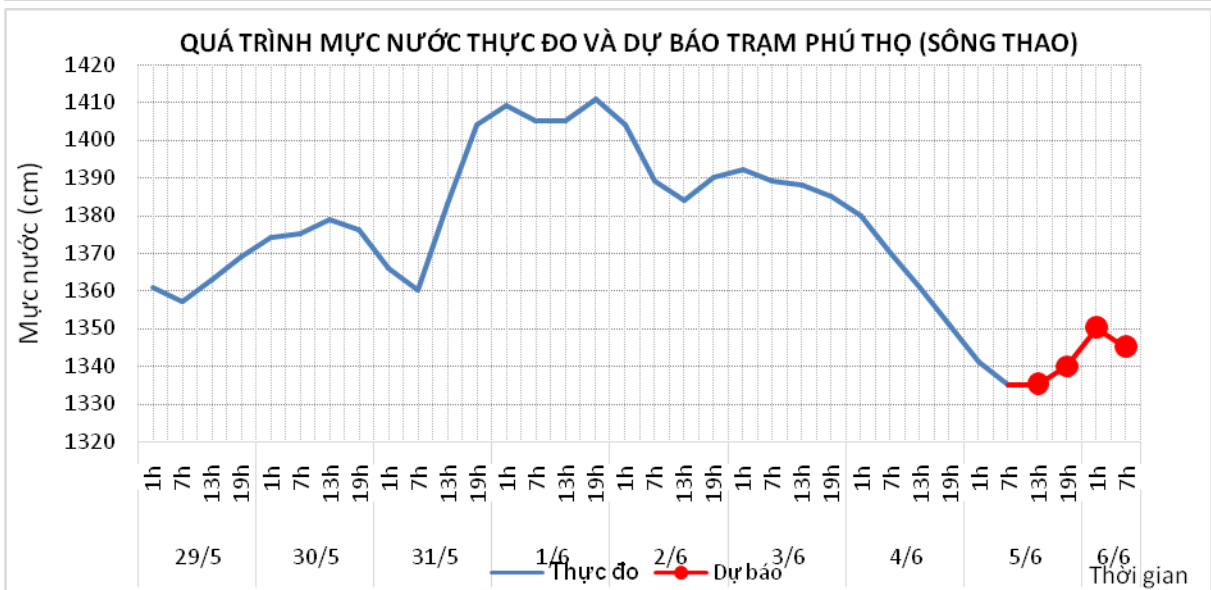
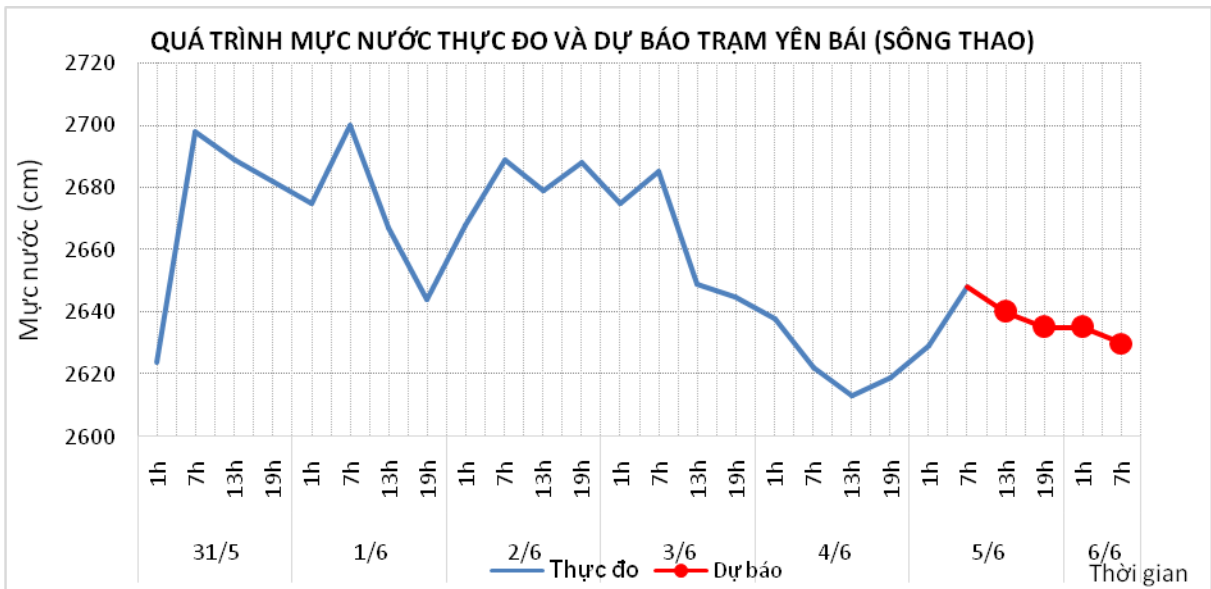
##### 2.1. Lưu vực sông Thao

a. Diễn biến tình hình thủy văn đã qua

Trên sông Thao mực nước đang biến đổi chậm

b. Dự báo, cảnh báo

Trên sông Thao mực nước tiếp tục biến đổi chậm



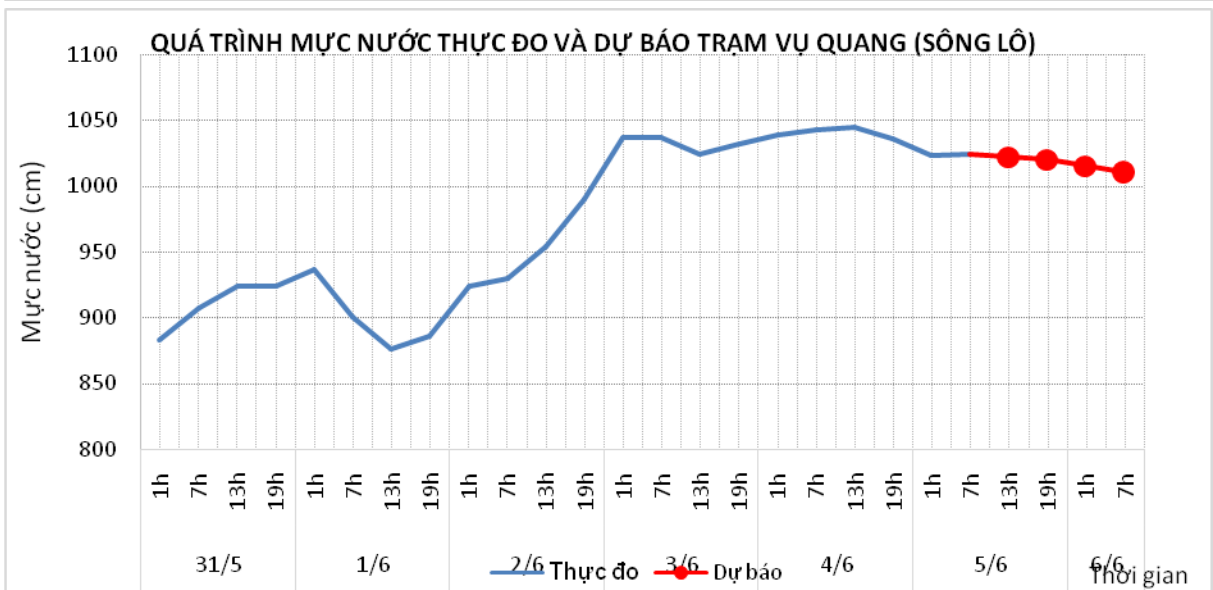
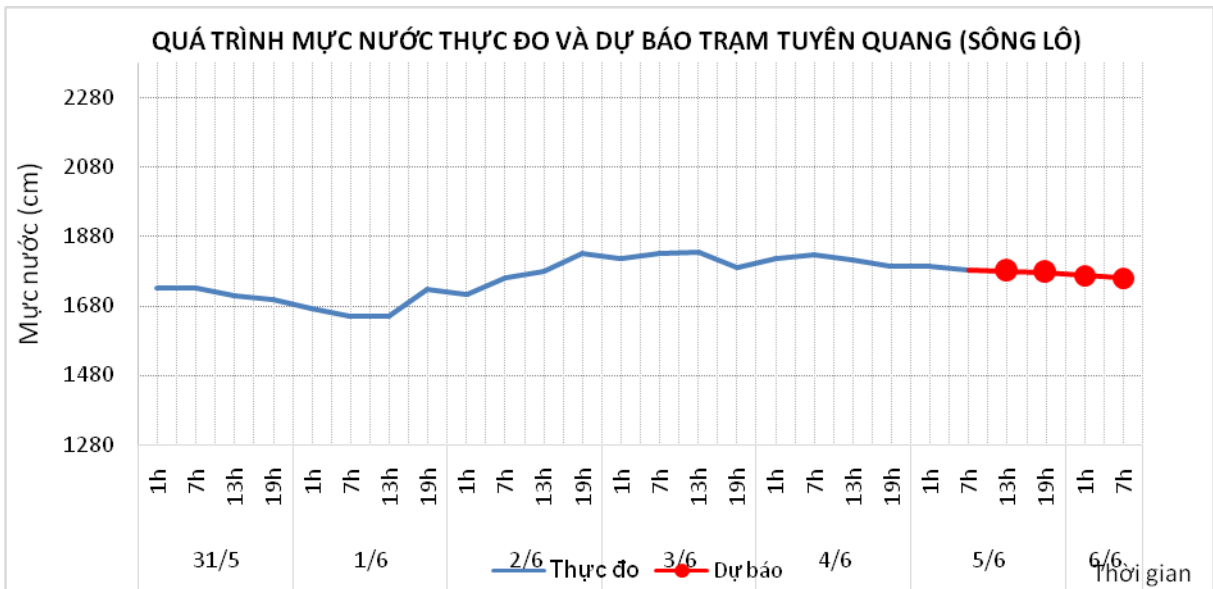
## 2.2. Lưu vực sông Lô

a. Diễn biến tình hình thủy văn đã qua

Mức nước hạ lưu sông Lô đang biến đổi chậm.

b. Dự báo, cảnh báo

Mức nước hạ lưu sông Lô tiếp tục biến đổi chậm.



### 3. Khu vực Đông Bắc

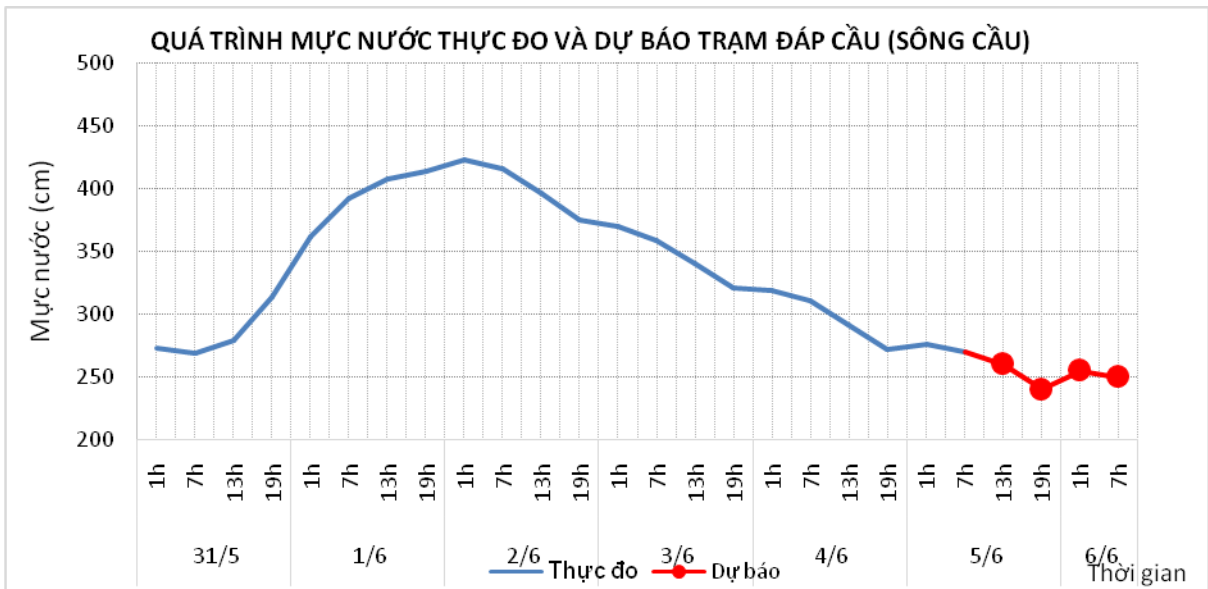
#### 3.1. Lưu vực sông Cầu

a. Diễn biến tình hình thủy văn đã qua

Mức nước sông Cầu đang biến đổi chậm.

b. Dự báo, cảnh báo

Mức nước sông Cầu tiếp tục biến đổi chậm.



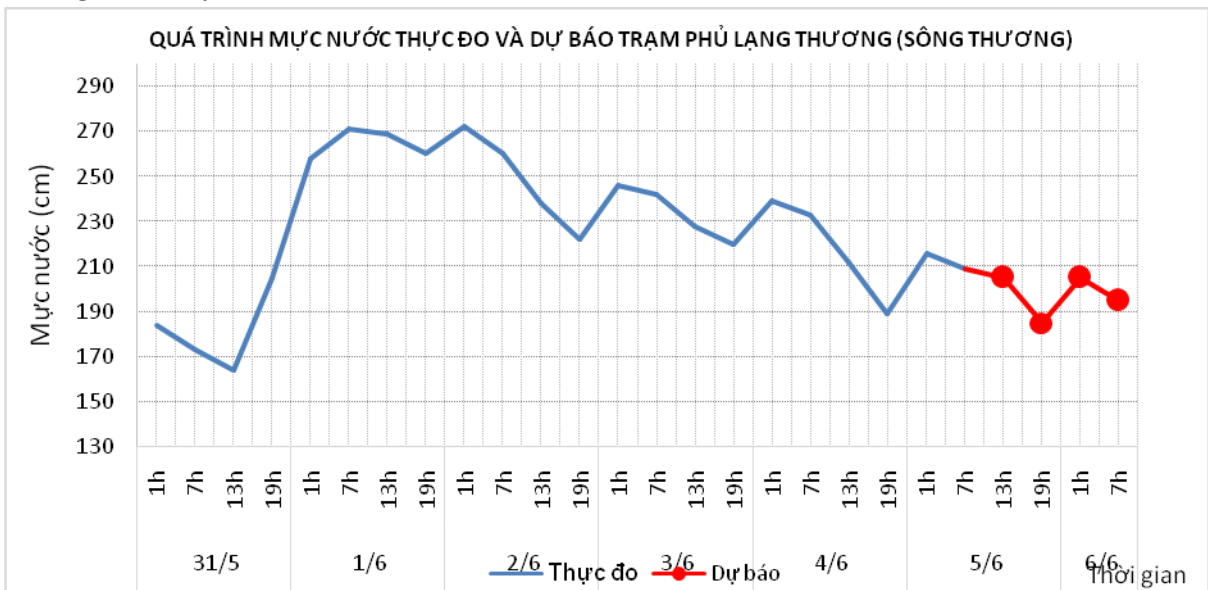
### 3.2. Lưu vực sông Thương

a. Diễn biến tình hình thủy văn đã qua

Mức nước sông Thương tại Phủ Lạng Thương đang biến đổi chậm và chịu ảnh hưởng của thủy triều

b. Dự báo, cảnh báo

Mức nước sông Thương tại Phủ Lạng Thương tiếp tục biến đổi chậm và chịu ảnh hưởng của thủy triều



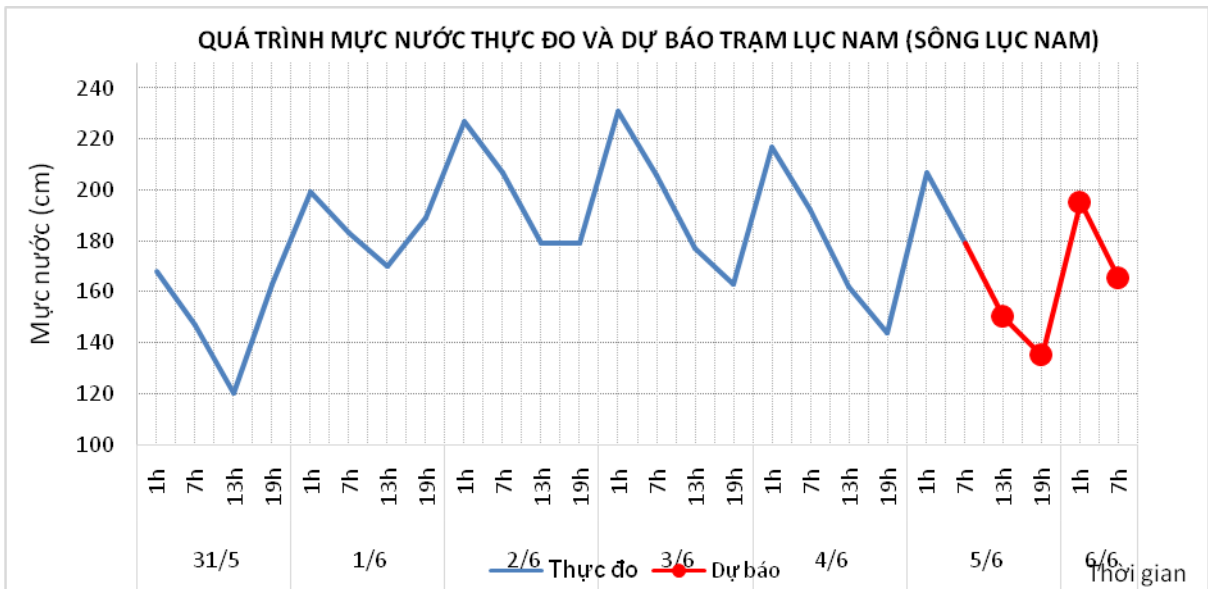
### 3.3. Lưu vực sông Lục Nam

a. Diễn biến tình hình thủy văn đã qua

Mức nước sông Lục Nam đang biến đổi chậm.

b. Dự báo, cảnh báo

Mức nước Sông Lục Nam tiếp tục biến đổi chậm



#### 4. Khu vực Đồng bằng Bắc Bộ

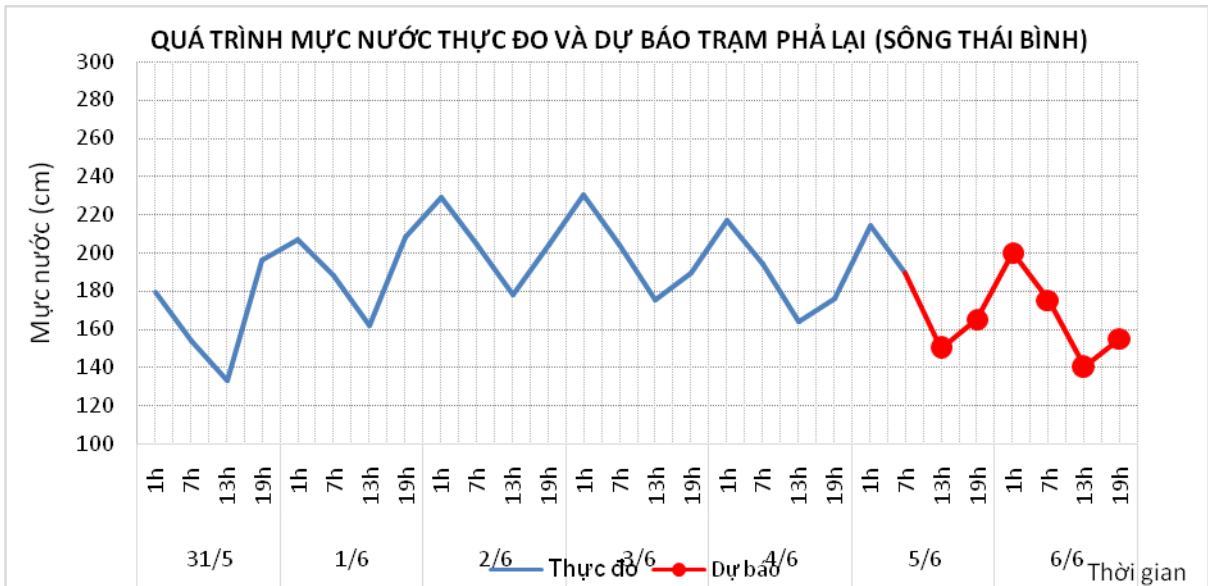
##### 4.1. Lưu vực sông Thái Bình

a. Diễn biến tình hình thủy văn đã qua

Mức nước hạ lưu sông Thái Bình tại Phả Lại đang biến đổi chậm. Lúc 7h/5/6, mực nước tại trạm Phả Lại là 1,89m.

b. Dự báo, cảnh báo

Mức nước hạ lưu sông Thái Bình tại Phả Lại tiếp tục biến đổi chậm. Đến 19h/6/6, mực nước tại trạm Phả Lại có khả năng ở mức 1,55m



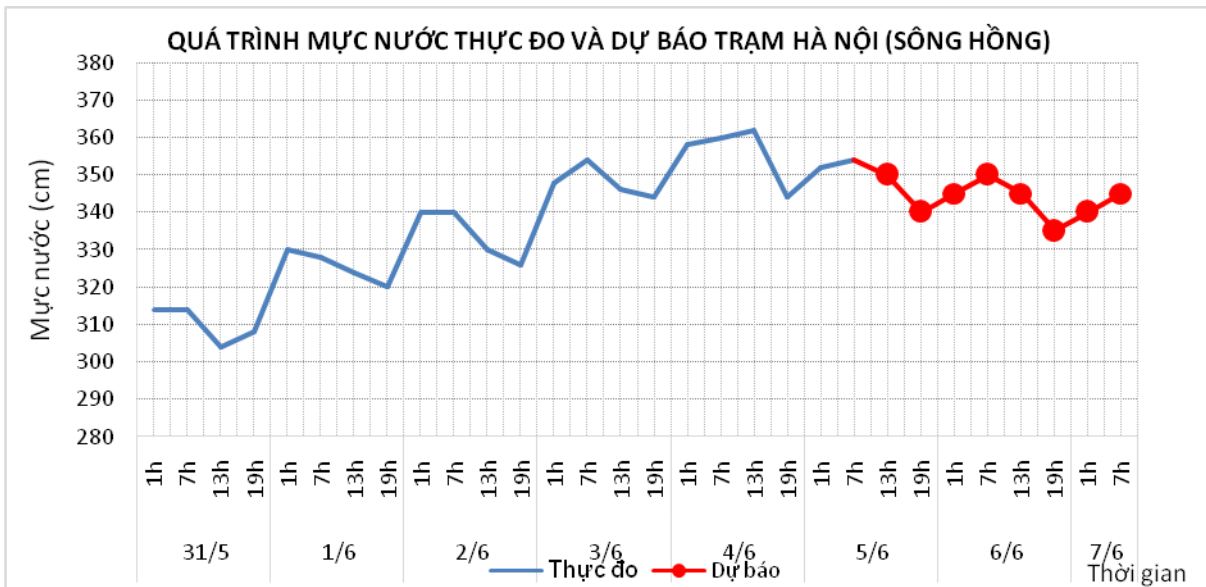
##### 4.2. Lưu vực sông Hồng

a. Diễn biến tình hình thủy văn đã qua

Mức nước trên sông Hồng tại trạm Hà Nội đang biến đổi chậm. Lúc 7h/05/06 mực nước tại trạm Hà Nội là 3,54m.

b. Dự báo, cảnh báo

Mức nước trên sông Hồng tại trạm Hà Nội tiếp tục biến đổi chậm. Đến 7h/07/06 mực nước tại trạm Hà Nội có khả năng ở mức 3,45m.



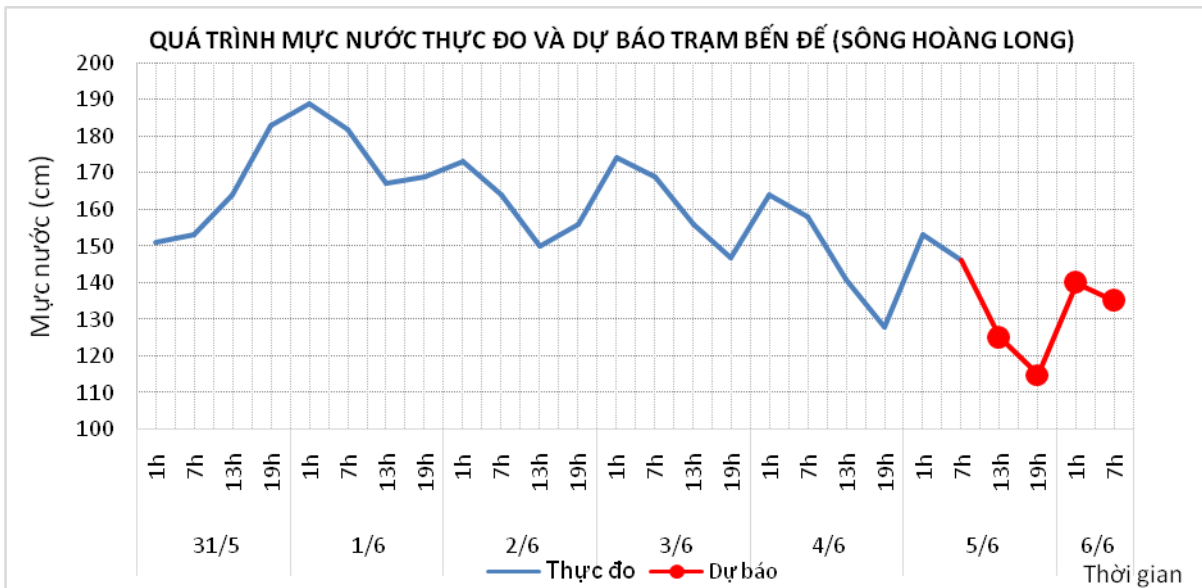
### 4.3. Lưu vực sông Hoàng Long

#### a. Diễn biến tình hình thủy văn đã qua

Mức nước trên sông Bôi, sông Hoàng Long đang biến đổi chậm

#### b. Dự báo, cảnh báo

Mức nước trên sông Hoàng Long tại trạm thủy văn Bến Đẽ sẽ tiếp tục biến đổi chậm.



## 5. Khu vực Bắc Trung Bộ

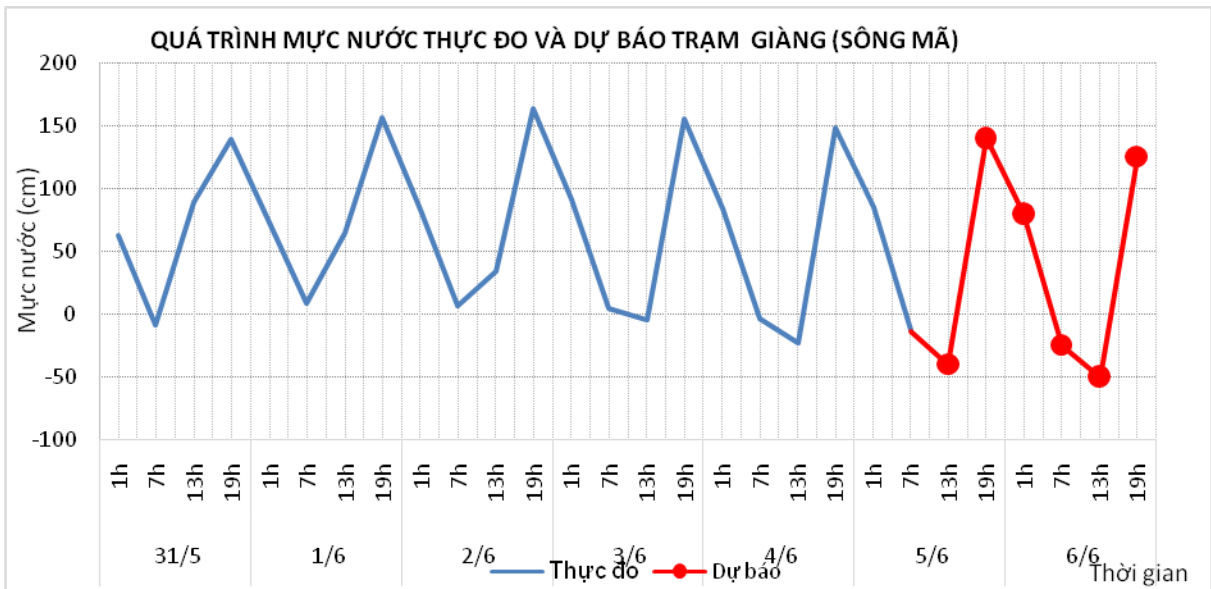
### 5.1. Lưu vực sông Mã

#### a. Diễn biến tình hình thủy văn đã qua

Mức nước thượng lưu biến đổi chậm, trung lưu dao động theo điều tiết hồ chứa, hạ lưu tại Giàng dao động theo triều

#### b. Dự báo, cảnh báo

Mức nước thượng lưu biến đổi chậm, trung lưu dao động theo điều tiết hồ chứa, hạ lưu tại Giàng dao động theo triều



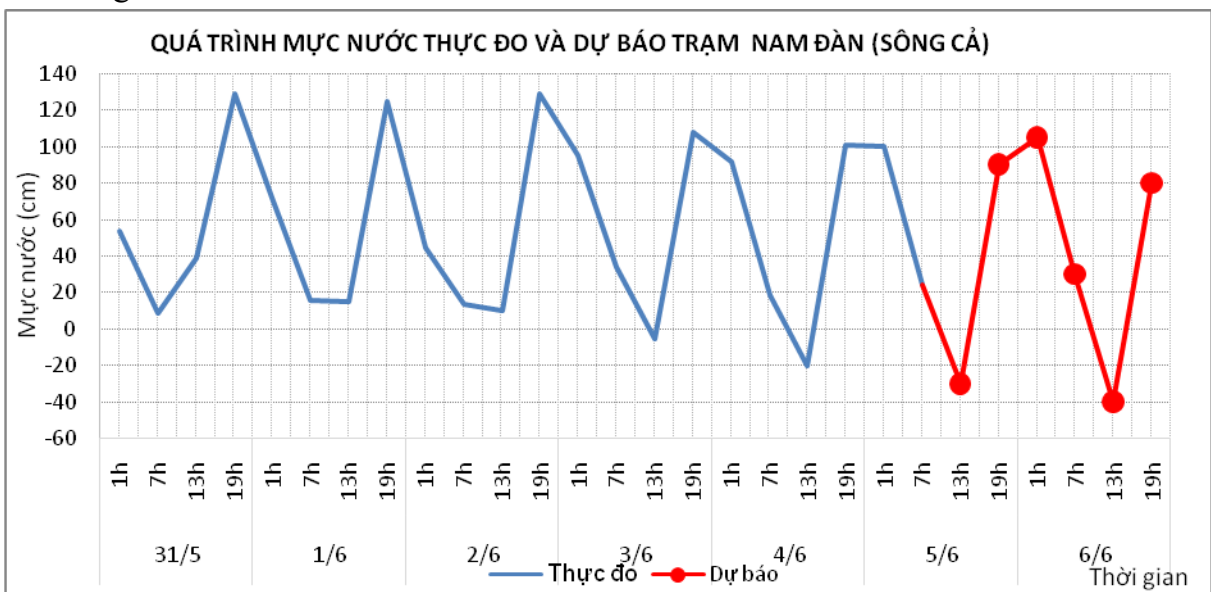
### 5.2. Lưu vực sông Cả

#### a. Diễn biến tình hình thủy văn đã qua

Mức nước thượng lưu biến đổi chậm, trung lưu dao động theo điều tiết hồ chứa, hạ lưu dao động theo triều

#### b. Dự báo, cảnh báo

Mức nước thượng lưu biến đổi chậm, trung lưu dao động theo điều tiết hồ chứa, hạ lưu dao động theo triều



### 5.3. Lưu vực sông La

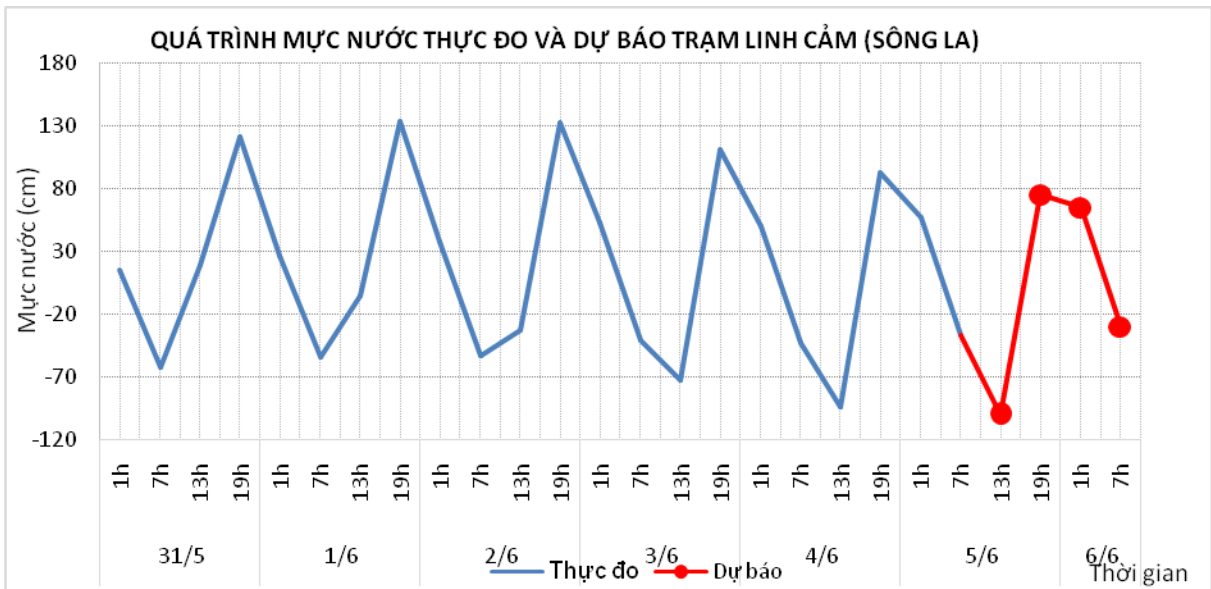
#### a. Diễn biến tình hình thủy văn đã qua

Mức nước sông Ngàn Sâu, Ngàn Phố biến đổi chậm, hạ lưu sông La dao động theo triều

#### b. Dự báo, cảnh báo

Mức nước sông Ngàn Sâu, Ngàn Phố biến đổi chậm, hạ lưu sông La dao động theo triều.





## 6. Khu vực Trung Trung Bộ

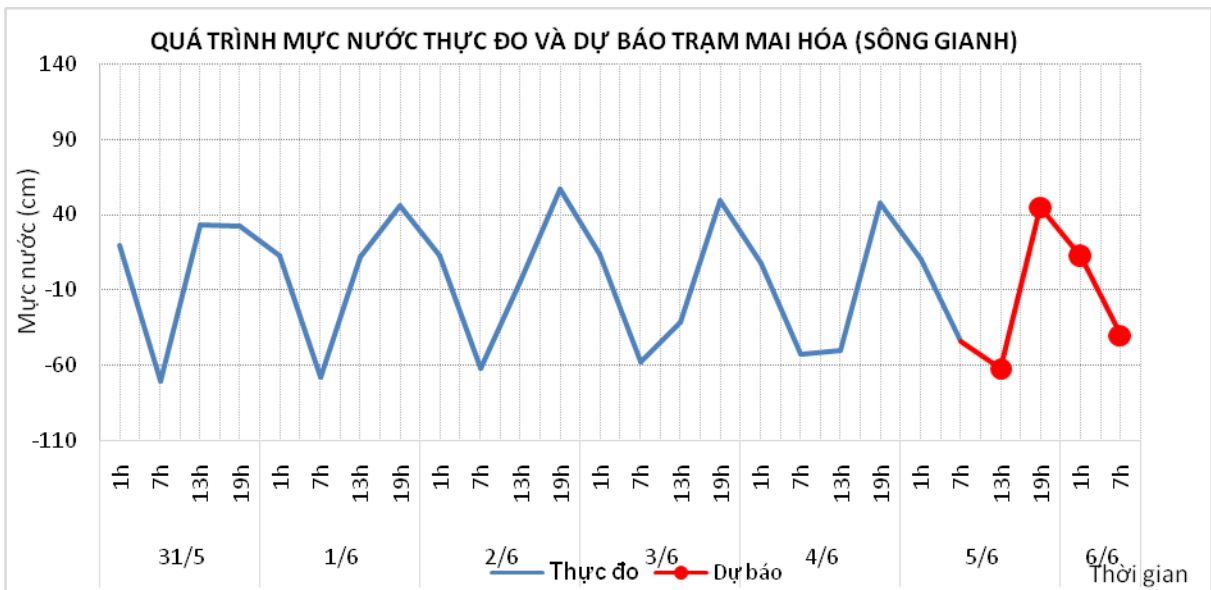
### 6.1. Lưu vực sông Gianh

a. Diễn biến tình hình thủy văn đã qua

Mức nước thượng lưu sông Gianh biến đổi chậm, hạ lưu dao động theo triều

b. Dự báo, cảnh báo

Mức nước thượng lưu biến đổi chậm, hạ lưu dao động theo triều.



### 6.2. Lưu vực sông Hương

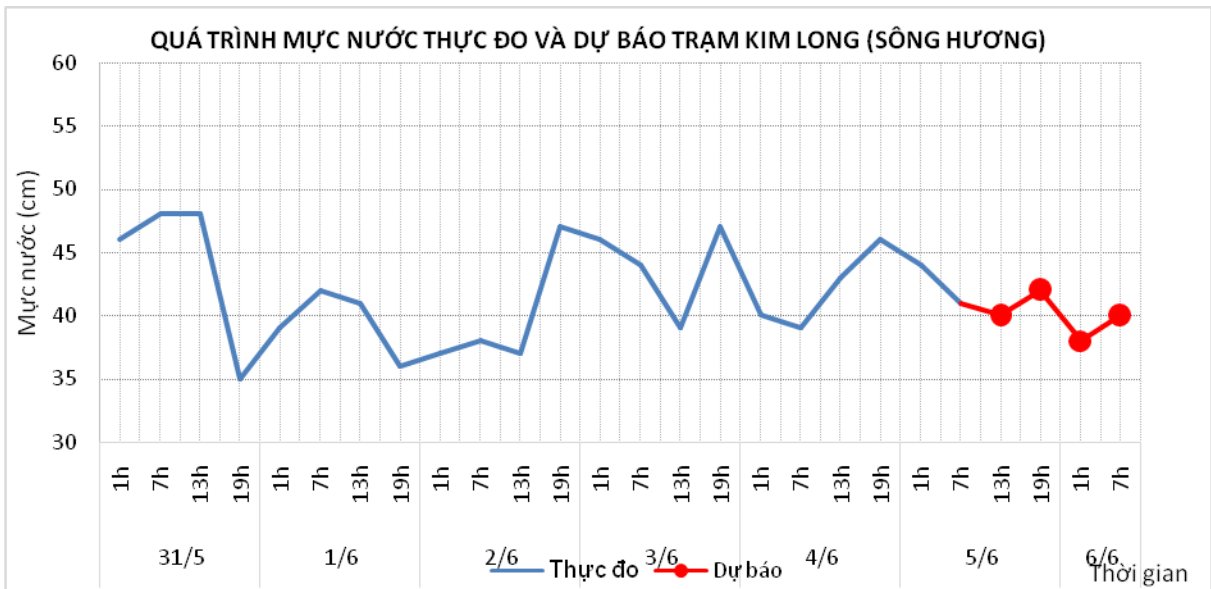
a. Diễn biến tình hình thủy văn đã qua

Mức nước sông Hương dao động theo điều tiết hồ chứa

b. Dự báo, cảnh báo

Mức nước dao động theo điều tiết hồ chứa





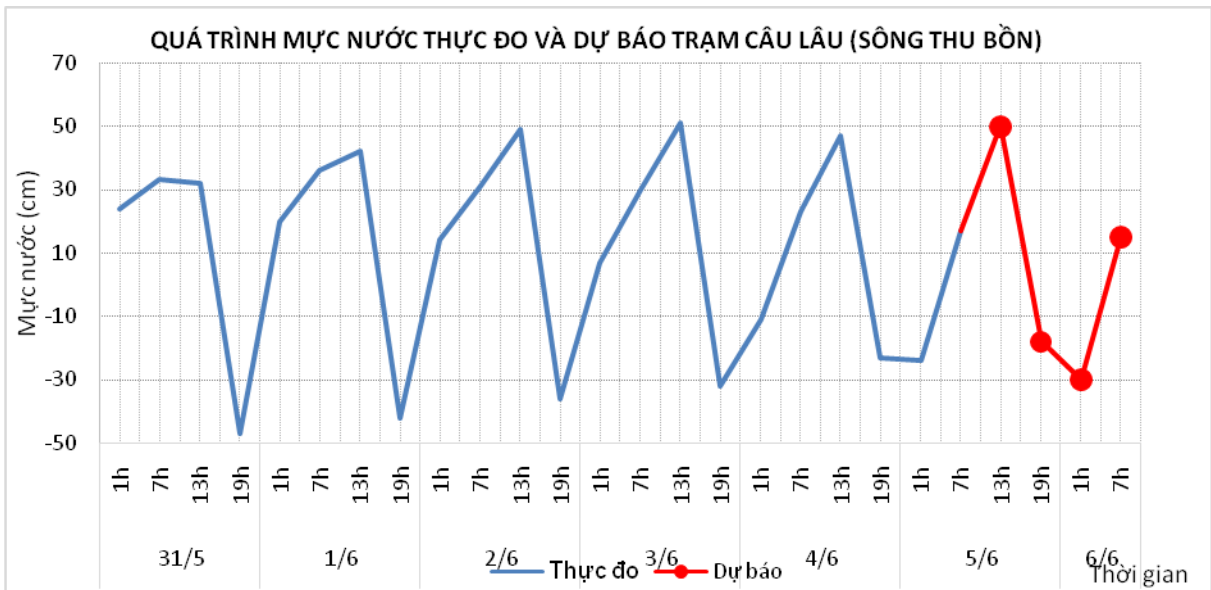
### 6.3. Lưu vực sông Vu Gia Thu Bồn

a. Diễn biến tình hình thủy văn đã qua

Mức nước sông Vu Gia -Thu Bồn biến đổi chậm

b. Dự báo, cảnh báo

Mức nước biến đổi chậm.



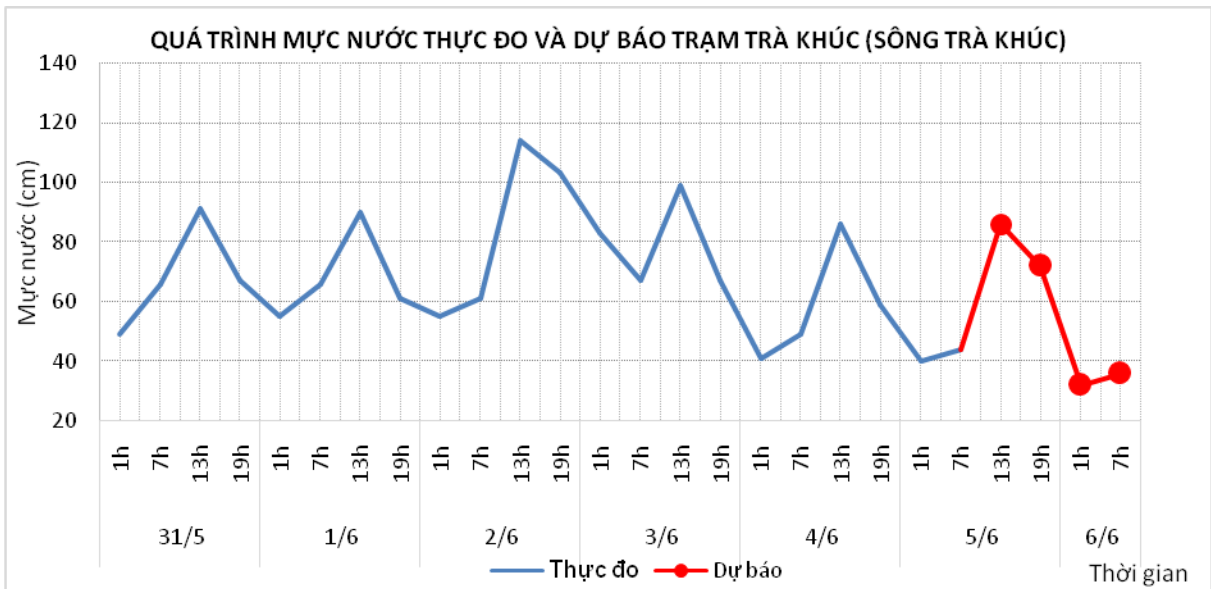
### 6.3. Lưu vực sông Trà Khúc

a. Diễn biến tình hình thủy văn đã qua

Mức nước sông Trà Khúc biến đổi chậm

b. Dự báo, cảnh báo

Mức nước biến đổi chậm



#### 6.4. Các sông khác

a. Diễn biến tình hình thủy văn đã qua

Mức nước biến đổi chậm

b. Dự báo, cảnh báo

Mức nước biến đổi chậm

#### 7. Khu vực Nam Trung Bộ

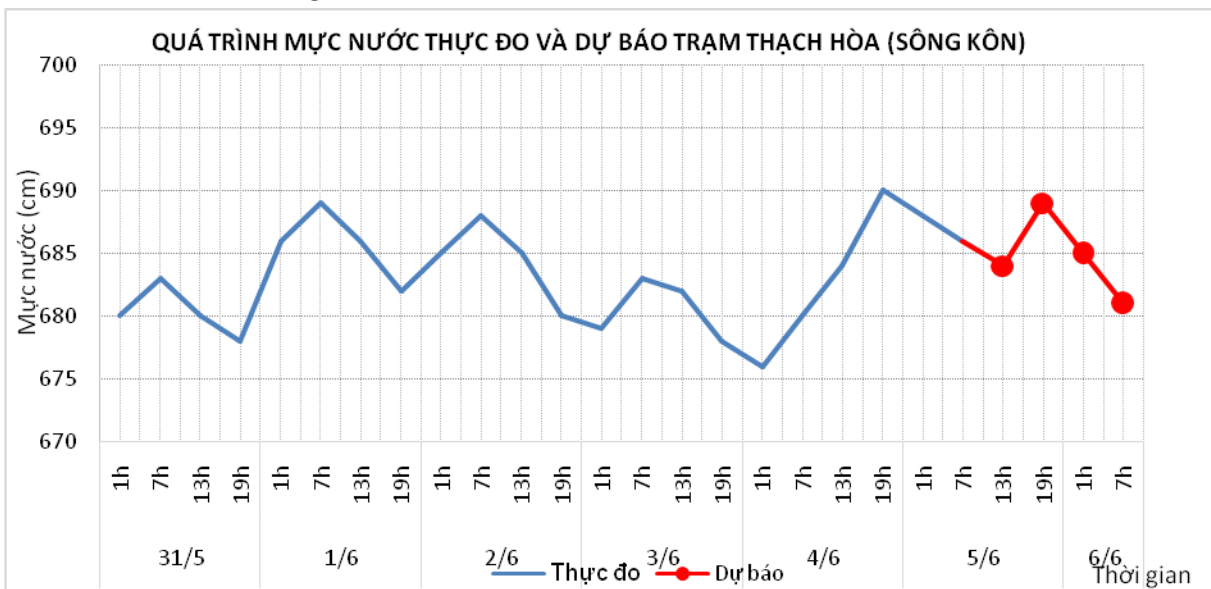
##### 7.1. Lưu vực sông Côn

a. Diễn biến tình hình thủy văn đã qua

Mức nước có dao động

b. Dự báo, cảnh báo

Mức nước có dao động



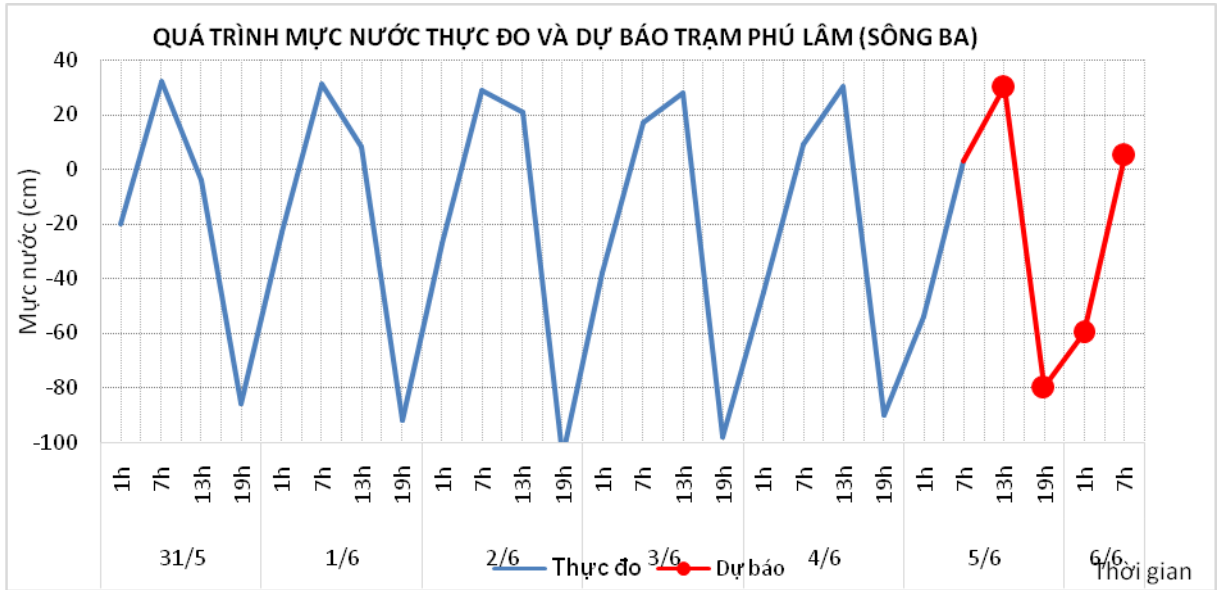
##### 7.2. Lưu vực sông Ba

a. Diễn biến tình hình thủy văn đã qua

Mức nước thượng lưu biến đổi chậm, trung lưu dao động theo điều tiết hồ chứa, hạ lưu biến đổi theo triều.

*b. Dự báo, cảnh báo*

Mức nước thượng lưu tiếp tục biến đổi chậm, trung lưu dao động theo điều tiết hồ chứa



**8. Khu vực Tây Nguyên**

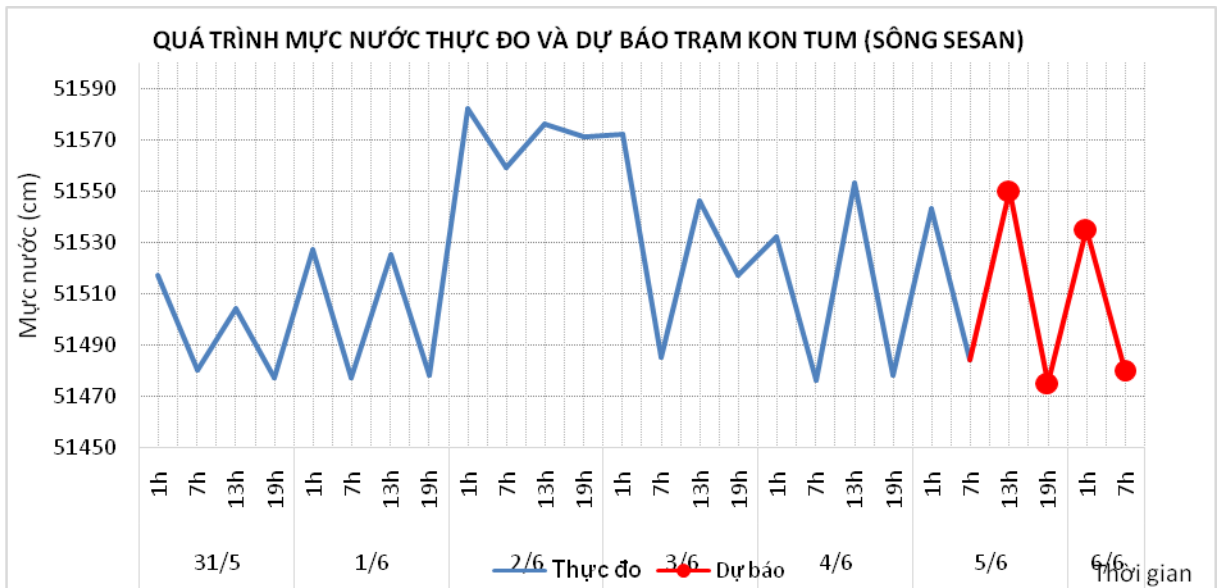
**8.1. Lưu vực sông Sê San**

*a. Diễn biến tình hình thủy văn đã qua*

Mức nước trên các sông dao động theo điều tiết của hồ chứa thủy điện.

*b. Dự báo, cảnh báo*

Mức nước trên các sông dao động theo điều tiết của hồ chứa thủy điện.



**8.2. Lưu vực sông Srêpôk**

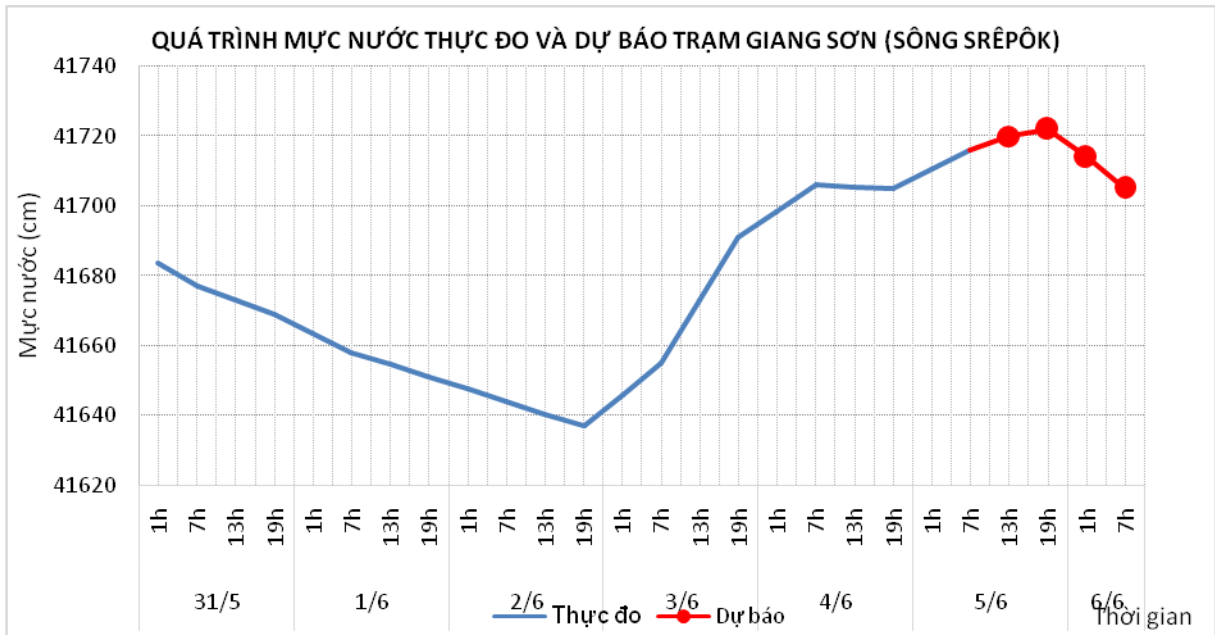
*a. Diễn biến tình hình thủy văn đã qua*

Mức nước trên sông Krông Ana tại Giang Sơn dao động, các sông khác dao động theo điều tiết của hồ chứa thủy điện.

*b. Dự báo, cảnh báo*

Mức nước trên sông Krông Ana tại Giang Sơn dao động, các sông khác dao động theo

điều tiết của hồ chứa thủy điện.



### 8.3. Các sông khác

a. Diễn biến tình hình thủy văn đã qua

Mức nước biến đổi chậm

b. Dự báo, cảnh báo

Mức nước có dao động.

### 9. Khu vực Nam Bộ

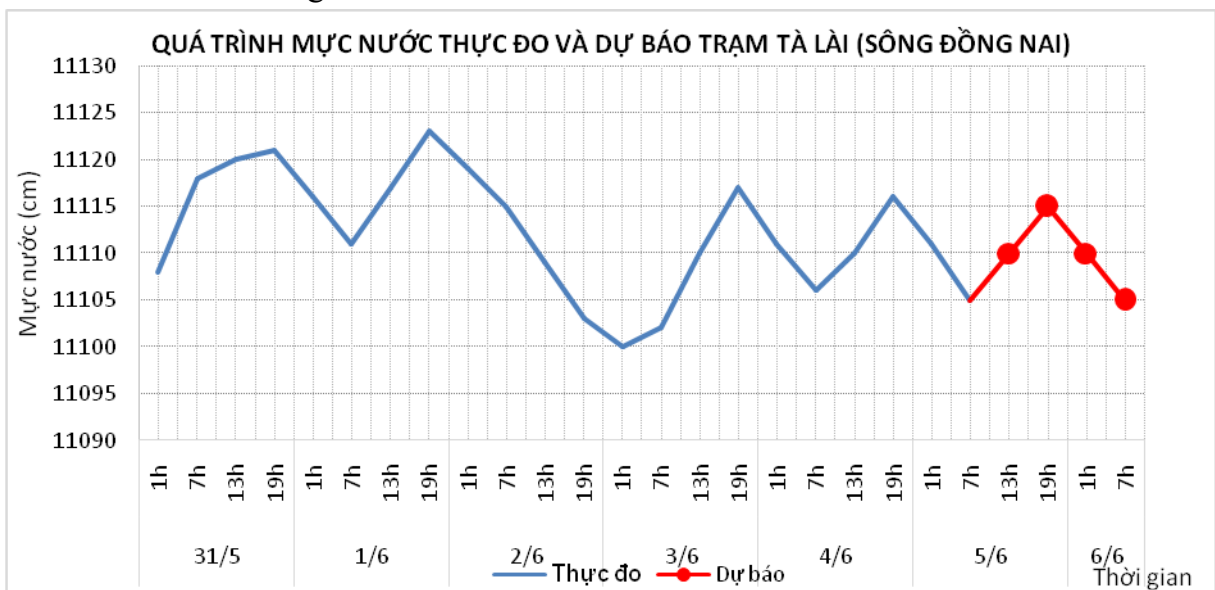
#### 9.1. Lưu vực sông Đồng Nai

a. Diễn biến tình hình thủy văn đã qua

Mức nước biến đổi chậm.

b. Dự báo, cảnh báo

Mức nước có dao động.



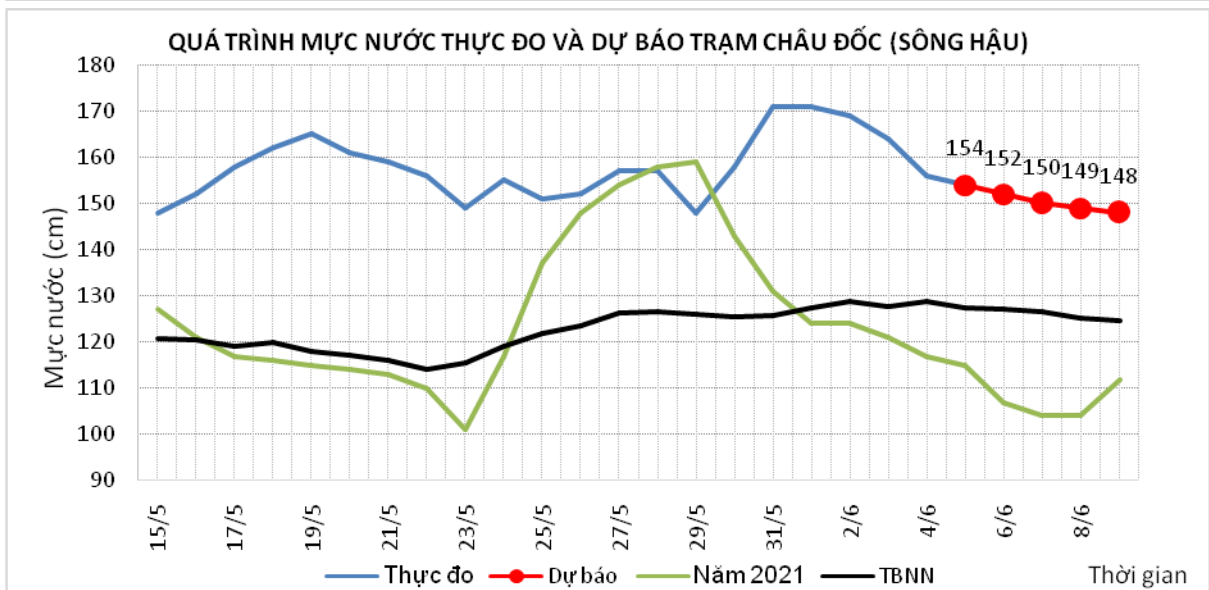
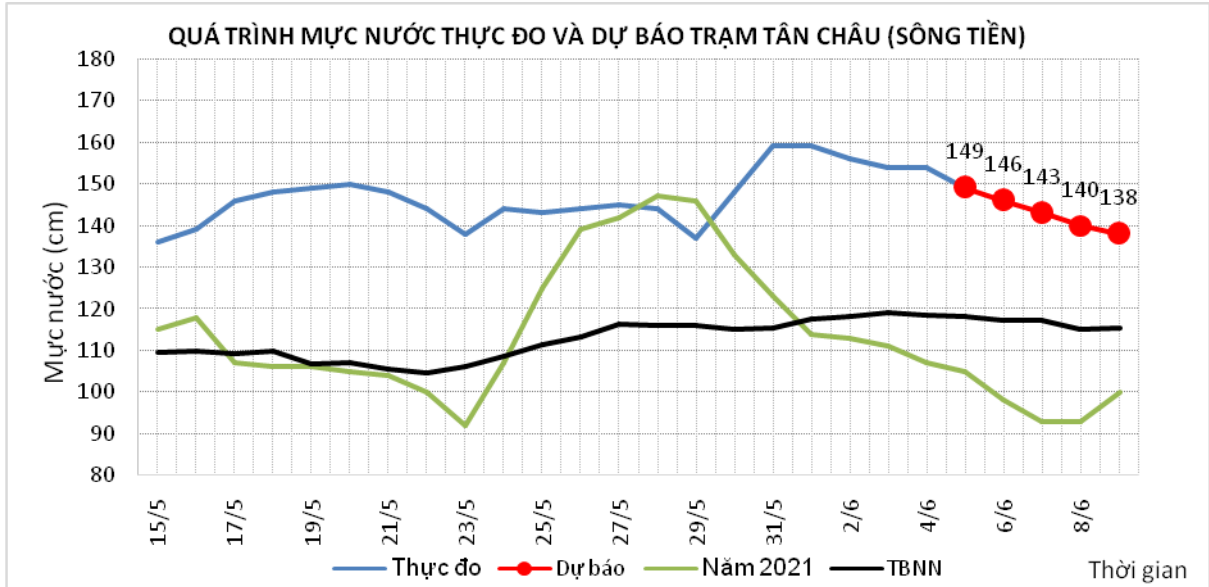
#### 9.2. Lưu vực sông Cửu Long

a. Diễn biến tình hình thủy văn đã qua

Mức nước đầu nguồn sông Cửu Long biến đổi theo triều. Mức nước cao nhất ngày 03/6 trên sông Tiền tại Tân Châu 1,54m; trên sông Hậu tại Châu Đốc 1,56m.

*b. Dự báo, cảnh báo*

Mức nước đầu nguồn sông Cửu Long biến đổi theo triều. Đến ngày 9/6 mức nước cao nhất ngày tại Tân Châu ở mức 1,38m; tại Châu Đốc ở mức 1,48m.



## II. Bảng mực nước, lưu lượng thực đo và dự báo các trạm

Sông	Trạm	Mực nước thực đo (cm)				Mực nước dự báo (cm)							
		13h-04/06	19h-04/06	1h-05/06	7h-05/06	13h-05/06	19h-05/06	1h-06/06	7h-06/06	13h-06/06	19h-06/06	1h-07/06	7h-07/06
Đà	Hồ Hòa Bình (*)	3126	3125	3380	3389	3200 ↓	3150 ↓	3300 ↑	3300 →				
Thao	Yên Bái	2613	2619	2629	2648	2640 ↓	2635 ↓	2635 →	2630 ↓				
Thao	Phú Thọ	1361	1351	1341	1335	1335 →	1340 ↑	1350 ↑	1345 ↓				
Lô	Tuyên Quang	1813	1795	1792	1782	1779 ↓	1775 ↓	1768 ↓	1760 ↓				
Lô	Vụ Quang	1045	1036	1023	1024	1022 ↓	1020 ↓	1015 ↓	1010 ↓				
Cầu	Đáp Cầu	291	272	276	270	260 ↓	240 ↓	255 ↑	250 ↓				
Thương	Phù Lãng Thương	212	189	216	209	205 ↓	185 ↓	205 ↑	195 ↓				
Lục Nam	Lục Nam	162	144	207	179	150 ↓	135 ↓	195 ↑	165 ↓				
Thái Bình	Phả Lại	164	176	214	189	150 ↓	165 ↑	200 ↑	175 ↓	140 ↓	155 ↑		
Hồng	Hà Nội	362	344	352	354	350 ↓	340 ↓	345 ↑	350 ↑	345 ↓	335 ↓	340 ↑	345 ↑
Hoàng Long	Bến Đẽ	141	128	153	146	125 ↓	115 ↓	140 ↑	135 ↓				
Mã	Giàng	-23	149	85	-13	-40 ↓	140 ↑	80 ↓	-25 ↓	-50 ↓	125 ↑		
Cả	Nam Đàn	-20	101	100	24	-30 ↓	90 ↑	105 ↑	30 ↓	-40 ↓	80 ↑		
La	Linh Cảm	-94	93	57	-37	-100 ↓	75 ↑	65 ↓	-30 ↓				
Gianh	Mai Hóa	-50	48	10	-44	-62 ↓	45 ↑	12 ↓	-40 ↓				
Hương	Kim Long	43	46	44	41	40 ↓	42 ↑	38 ↓	40 ↑				
Thu Bồn	Câu Lâu	47	-23	-24	17	50 ↑	-18 ↓	-30 ↓	15 ↑				
Trà Khúc	Trà Khúc	86	59	40	44	86 ↑	72 ↓	32 ↓	36 ↑				
Kôn	Thanh Hòa	684	690	688	686	684 ↓	689 ↑	685 ↓	681 ↓				
Ba	Phú Lâm	30	-90	-54	3	30 ↑	-80 ↓	-60 ↑	5 ↑				
Đăkbla	Kon Tum	51553	51478	51543	51484	51550 ↑	51475 ↓	51535 ↑	51480 ↓				
Krông Ana	Giang Sơn	41706	41705	41711	41716	41720 ↑	41722 ↑	41714 ↓	41705 ↓				
Đồng Nai	Tà Lài	11110	11116	11111	11105	11110 ↑	11115 ↑	11110 ↓	11105 ↓				

Ghi chú: (\*): Q m<sup>3</sup>/s

**Khu vực Nam Bộ:**

Sông	Trạm	Mức nước cao nhất ngày (cm)							
		Thực đo	Dự báo						
		04/06	05/06	06/06	07/06	08/06	09/06		
Sông Tiền	Tân Châu	154 →	149 ↓	146 ↓	143 ↓	140 ↓	138 ↓		
Sông Hậu	Châu Đốc	156 ↓	154 ↓	152 ↓	150 ↓	149 ↓	148 ↓		

Tin phát lúc: 10h30'

**Nơi nhận:**

- Cơ quan, tổ chức;
- Lưu: VT, TVBB, TVTB.

**Soạn Tin**  
Lê Đức Tùng

**Người chịu trách nhiệm**  
**ban hành bản tin**  
Bùi Đình Lập-Phùng Tiến Dũng