

Số: TVHN-258 /DBQG

Hà Nội, ngày 15 tháng 9 năm 2023

BẢN TIN DỰ BÁO, CẢNH BÁO THỦY VĂN THỜI HẠN NGẮN

I. Diễn biến xu thế thủy văn

1. Khu vực Miền núi phía Bắc:

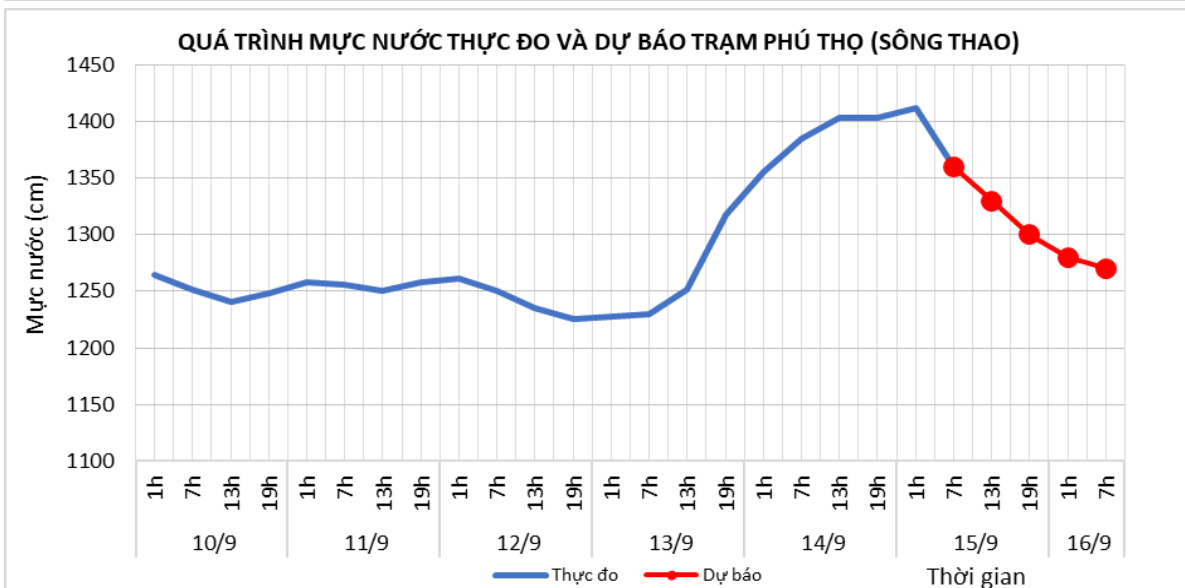
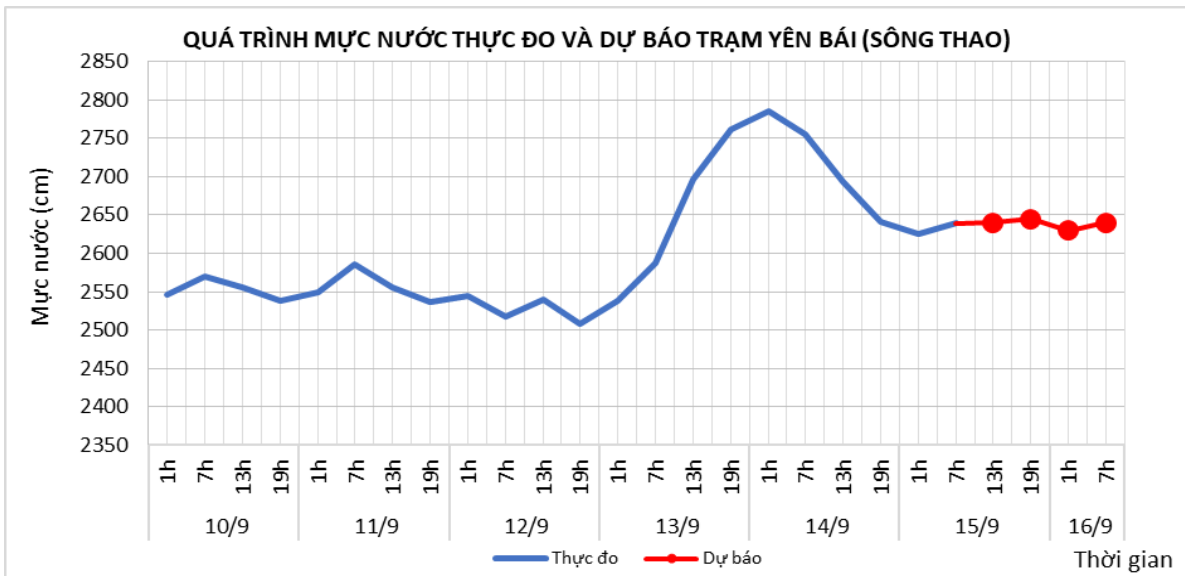
1.1. Lưu vực sông Thao

a. Diễn biến tình hình thủy văn đã qua

Mực nước trên sông Thao tại Yên Bái biến đổi chậm, tại Phú Thọ đang xuống.

b. Dự báo, cảnh báo

Mực nước trên sông Thao tại Yên Bái tiếp tục biến đổi chậm, tại Phú Thọ tiếp tục xuống.



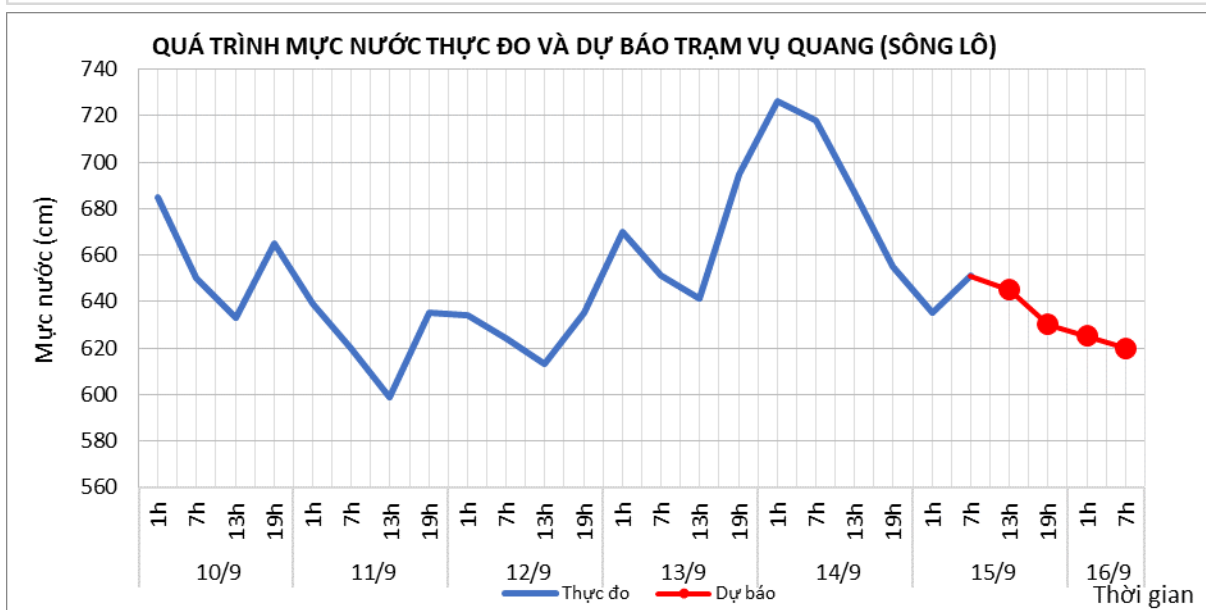
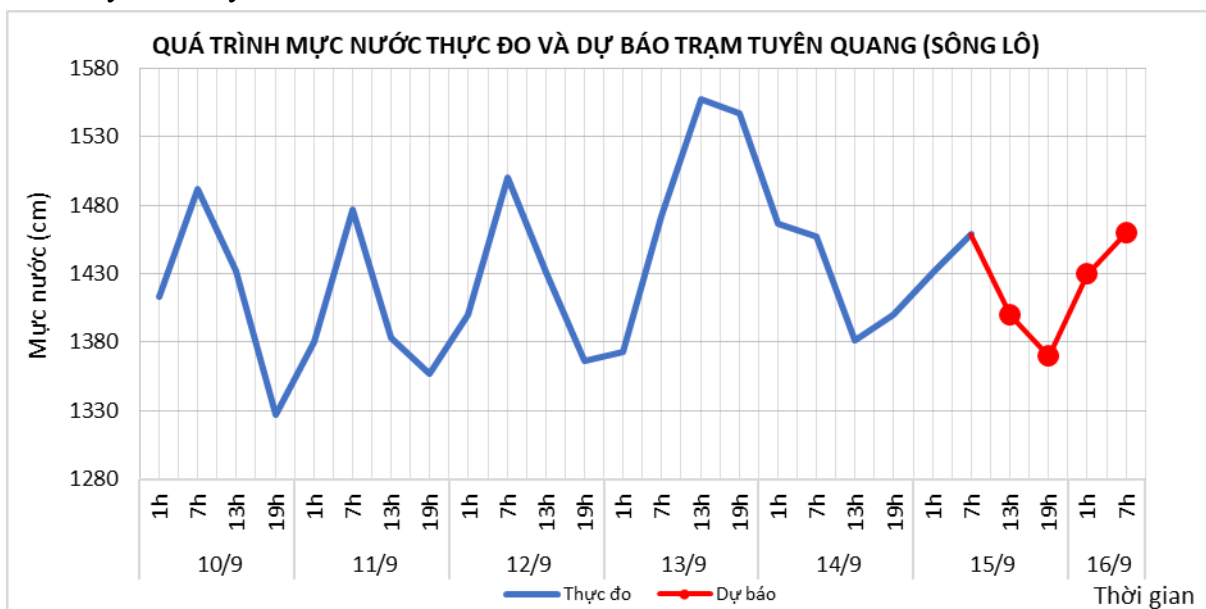
1.2. Lưu vực sông Lô

a. Diễn biến tình hình thủy văn đã qua

Mức nước sông Lô tại Tuyên Quang, Vụ Quang đang biến đổi chậm theo điều tiết của thủy điện tuyến trên

b. Dự báo, cảnh báo

Mức nước hạ lưu sông Lô tại Tuyên Quang, Vụ Quang biến đổi chậm theo điều tiết của thủy điện tuyến trên



2. Khu vực Đồng Bằng và Trung Du Bắc Bộ:

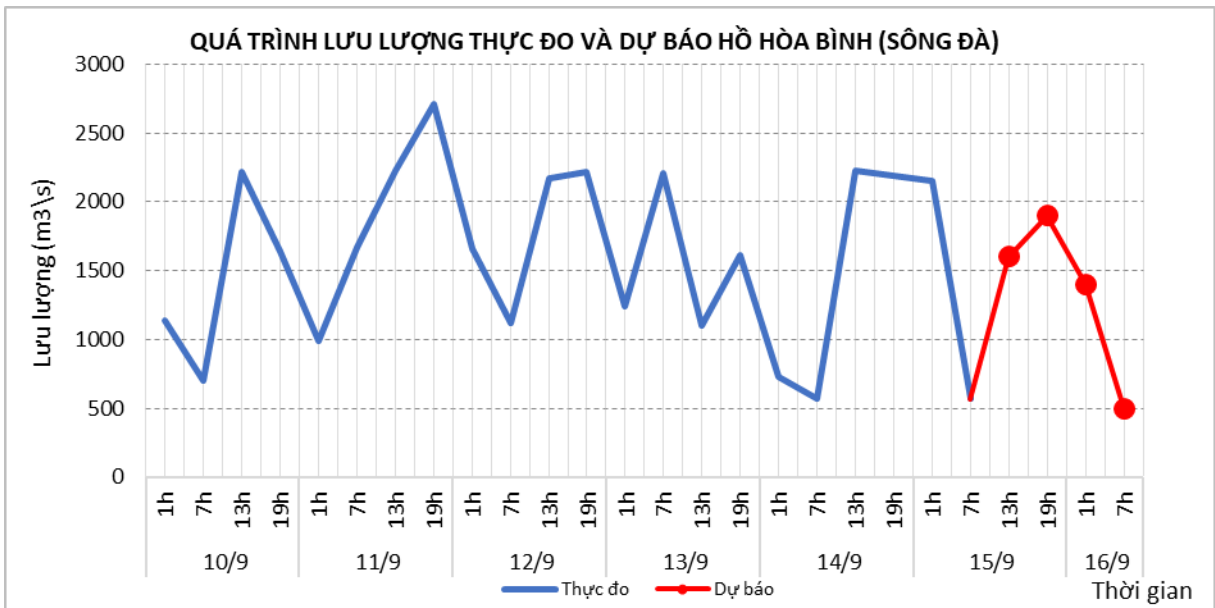
2.1 Lưu vực sông Đà

a. Diễn biến tình hình thủy văn đã qua

Lưu lượng đến hồ Hòa Bình dao động do điều tiết của thủy điện tuyến trên

b. Dự báo, cảnh báo

Lưu lượng đến hồ Hòa Bình dao động theo điều tiết của thủy điện tuyến trên.



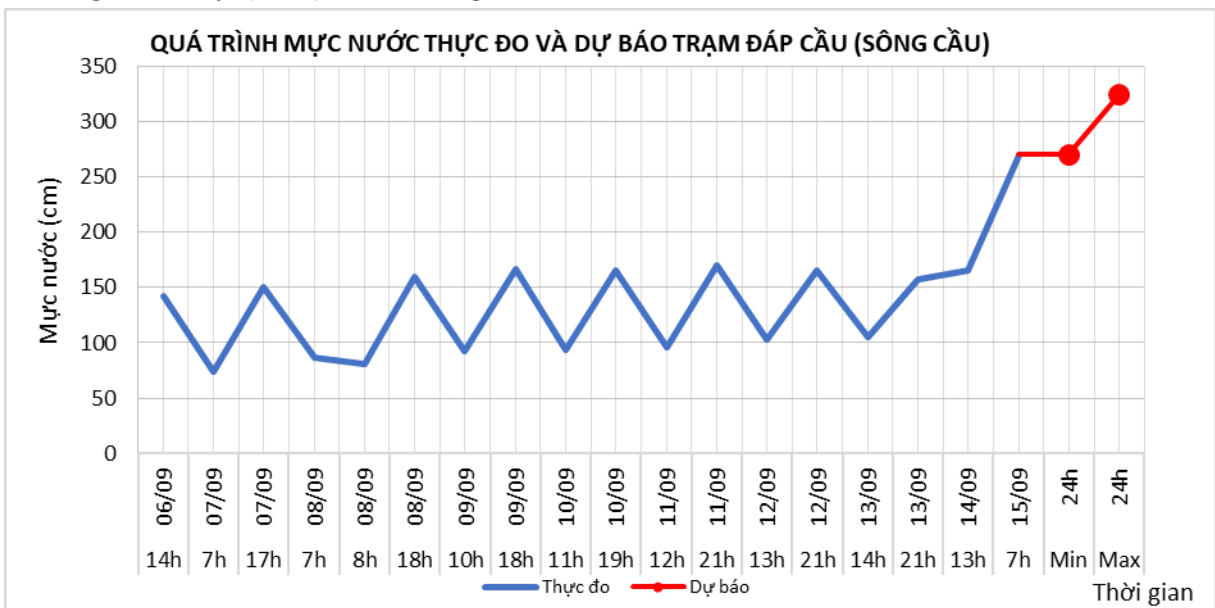
2.1. Lưu vực sông Cầu

a. Diễn biến tình hình thủy văn đã qua

Mức nước sông Cầu đang lên.

b. Dự báo, cảnh báo

Mức nước sông Cầu tại Đáp Cầu tiếp tục lên và đạt đỉnh ở mức dưới báo động 1 vào khoảng đêm nay (15/9), sau xuống.



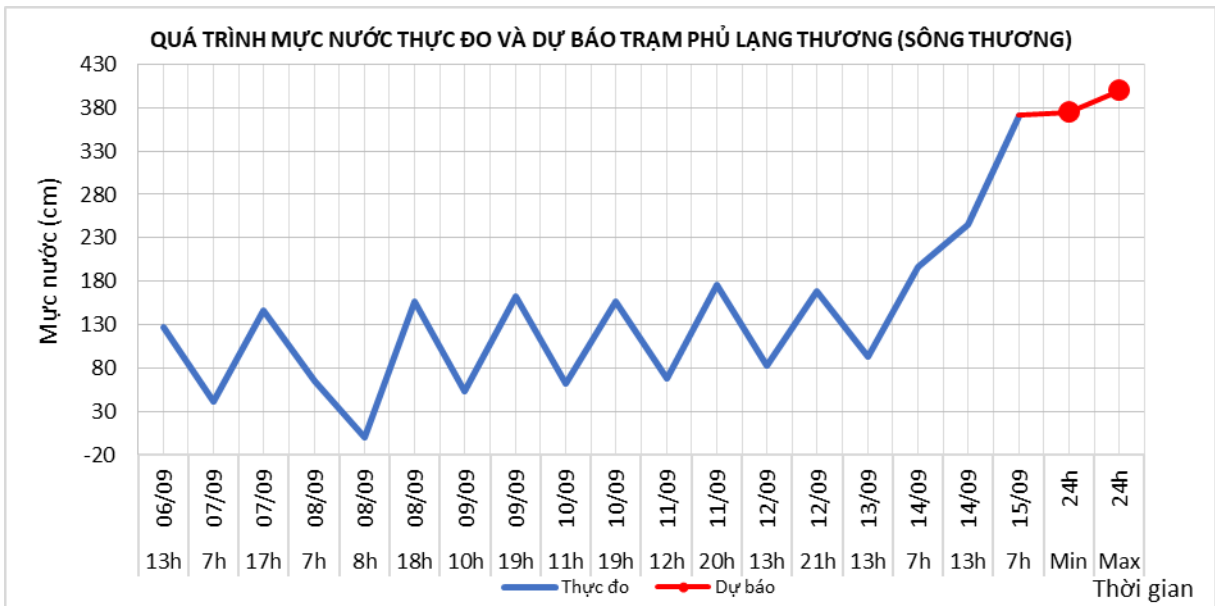
2.2. Lưu vực sông Thương

a. Diễn biến tình hình thủy văn đã qua

Mức nước sông Thương tại Phủ Lạng Thương đang lên.

b. Dự báo, cảnh báo

Mức nước sông Thương tại Phủ Lạng Thương tiếp tục lên, đến tối nay (15/9) có khả năng đạt đỉnh ở mức 4,00m (dưới báo động 1 là 0,3m), sau xuống chậm.



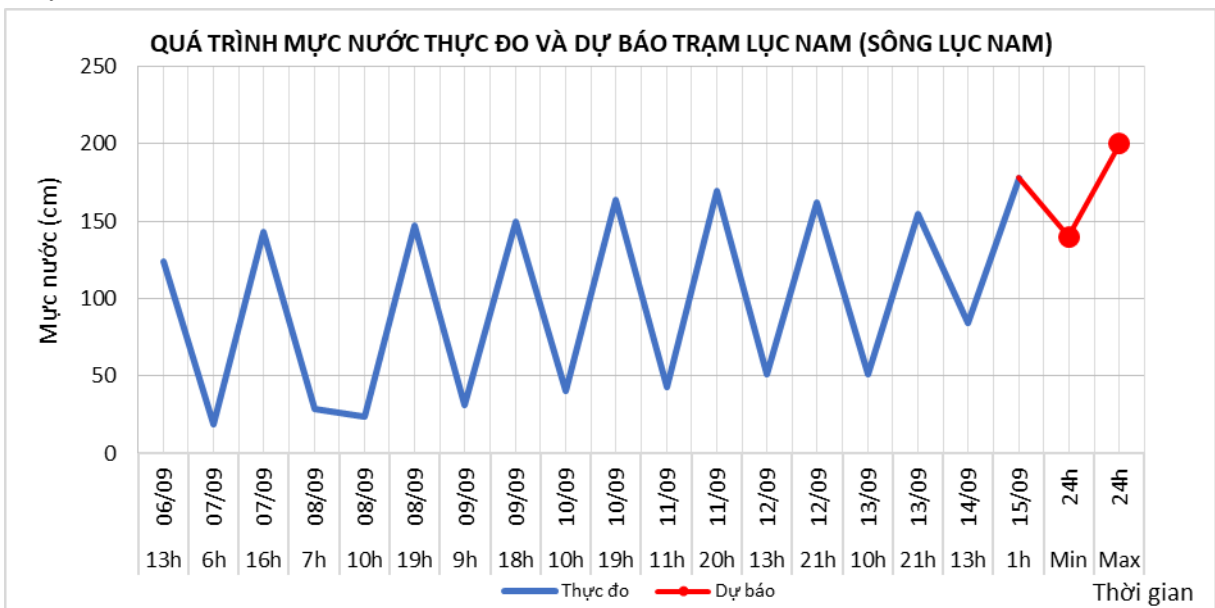
2.3. Lưu vực sông Lục Nam

a. Diễn biến tình hình thủy văn đã qua

Mức nước sông Lục Nam tại Lục Nam biến đổi chậm và chịu ảnh hưởng của thủy triều.

b. Dự báo, cảnh báo

Mức nước sông Lục Nam tại Lục Nam tiếp tục biến đổi chậm và chịu ảnh hưởng của thủy triều.



2.4. Lưu vực sông Thái Bình

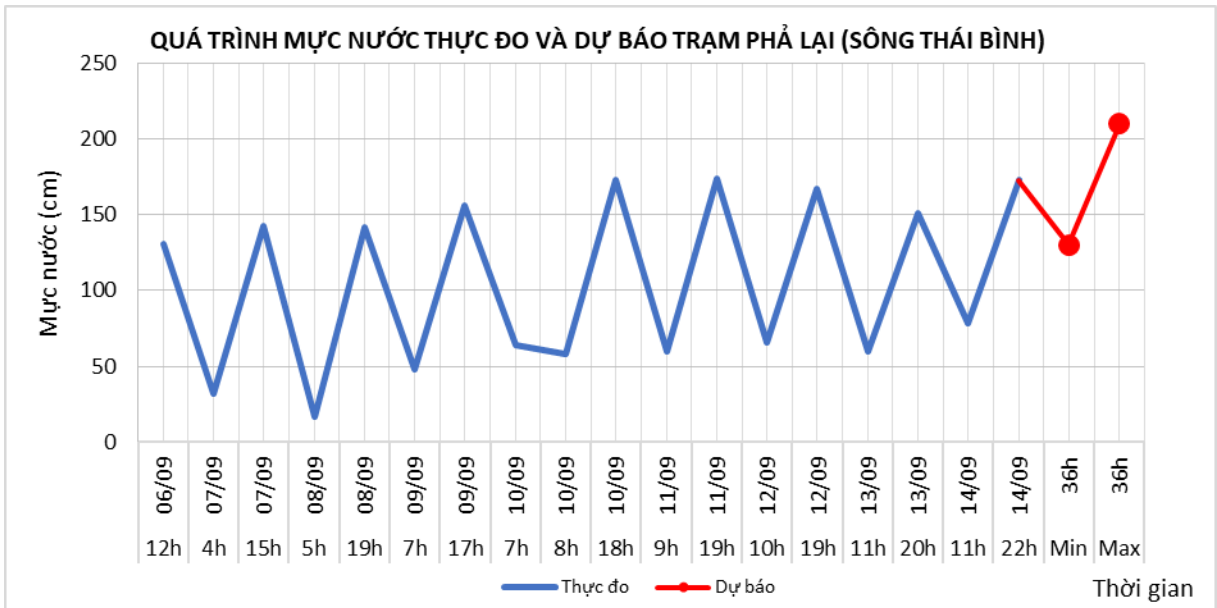
a. Diễn biến tình hình thủy văn đã qua

Mức nước hạ lưu sông Thái Bình tại Phả Lại biến đổi chậm và chịu ảnh hưởng của thủy triều.

b. Dự báo, cảnh báo

Mức nước hạ lưu sông Thái Bình tại Phả Lại tiếp tục biến đổi chậm và chịu ảnh hưởng của thủy triều. Trong 36h tới, mức nước tại Phả Lại cao nhất có khả năng ở mức 2,10

m và thấp nhất ở mức 1,30m.



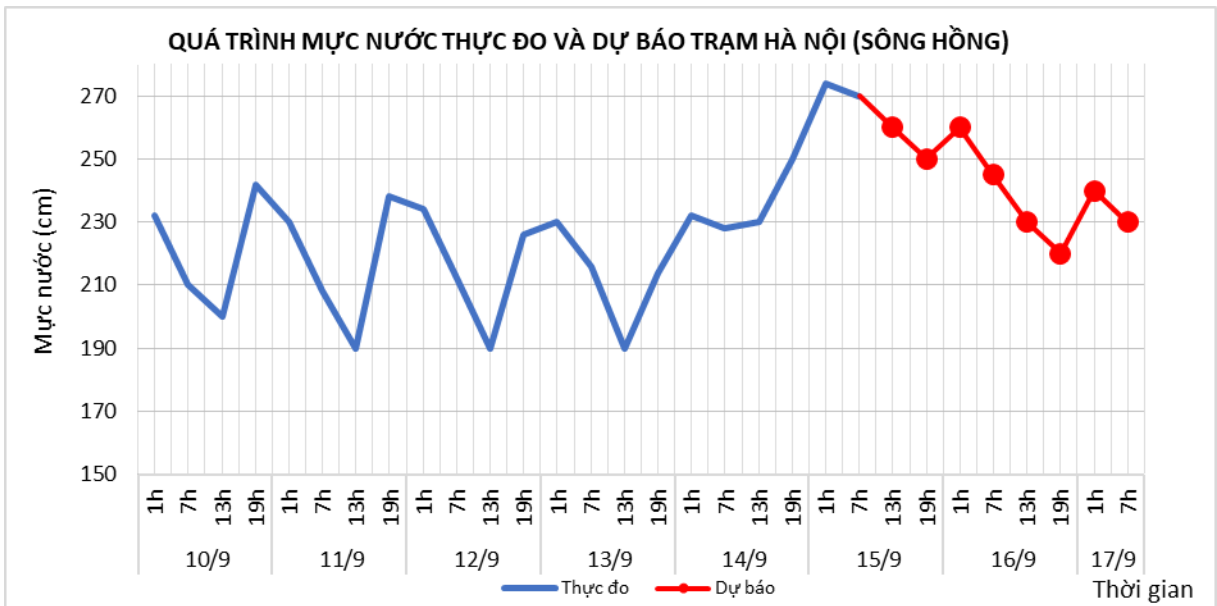
2.5. Lưu vực sông Hồng

a. Diễn biến tình hình thủy văn đã qua

Mức nước trên sông Hồng tại trạm Hà Nội đang biến đổi chậm xu thế lên. Lúc 7h/15/09, mức nước tại trạm Hà Nội là 2,70m.

b. Dự báo, cảnh báo

Mức nước trên sông Hồng tại trạm Hà Nội sẽ biến đổi chậm. Đến 7h/17/09 mức nước tại trạm Hà Nội có khả năng ở mức 2,30m.



2.6. Lưu vực sông Hoàng Long

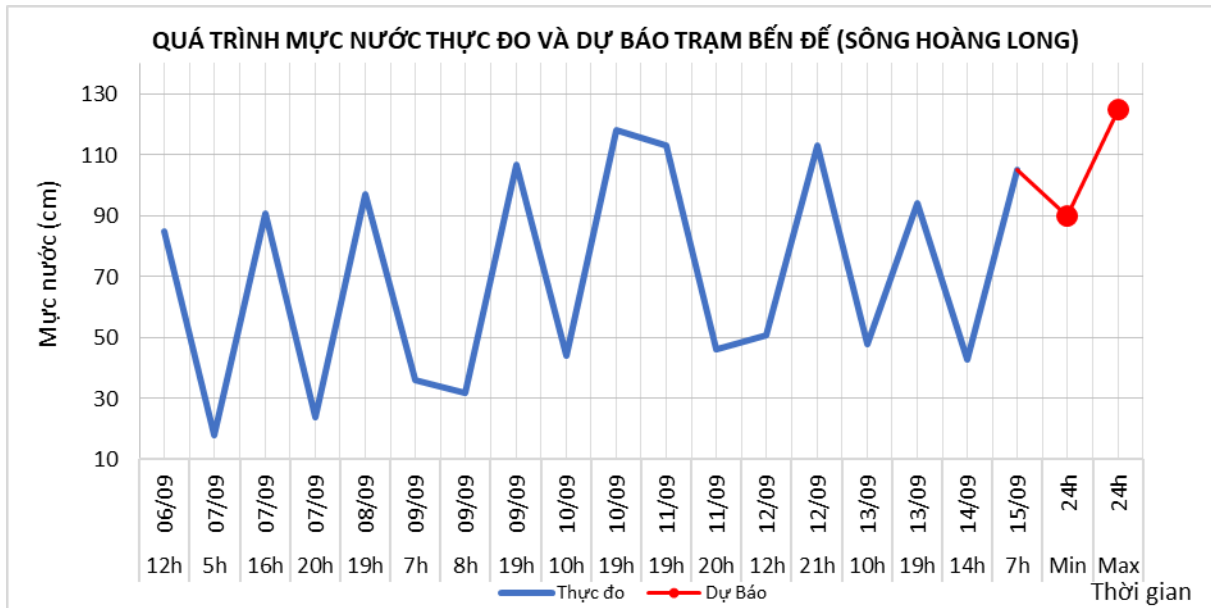
a. Diễn biến tình hình thủy văn đã qua

Mức nước trên sông Bôi đang lên, sông Hoàng Long đang biến đổi chậm và chịu ảnh hưởng của thủy triều.

b. Dự báo, cảnh báo

Mức nước trên sông Hoàng Long tại trạm thủy văn Bến Đé tiếp tục biến đổi chậm và

chịu ảnh hưởng của thủy triều.



3. Khu vực Bắc Trung Bộ

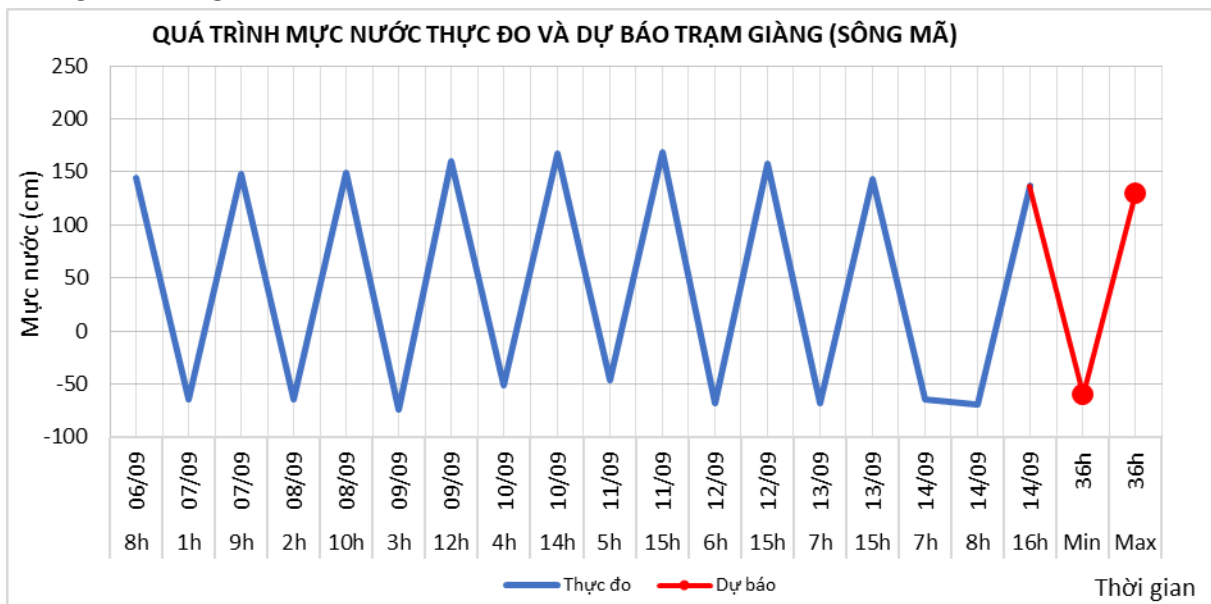
3.1. Lưu vực sông Mã

a. Diễn biến tình hình thủy văn đã qua

Mức nước thượng lưu sông Mã biến đổi chậm, trung lưu dao động theo điều tiết hồ chứa, hạ lưu tại Giàng dao động theo triều

b. Dự báo, cảnh báo

Mức nước trung, thượng lưu sông Mã sẽ lên nhưng còn ở dưới mức BĐ1, hạ lưu tại Giàng dao động theo triều.



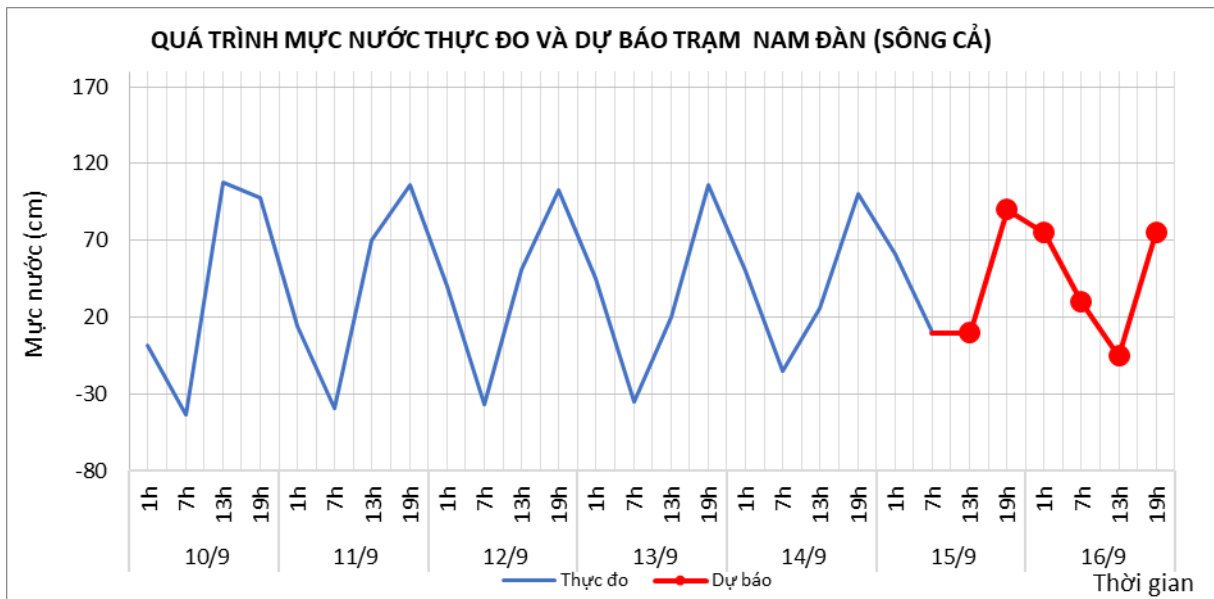
3.2. Lưu vực sông Cả

a. Diễn biến tình hình thủy văn đã qua

Mức nước trung, thượng lưu sông Cả dao động theo điều tiết hồ chứa, hạ lưu tại Nam Đàn dao động theo triều.

b. Dự báo, cảnh báo

Mức nước trung, thượng lưu sông Cả dao động theo điều tiết hồ chứa, hạ lưu tại Nam Đàn dao động theo triều.



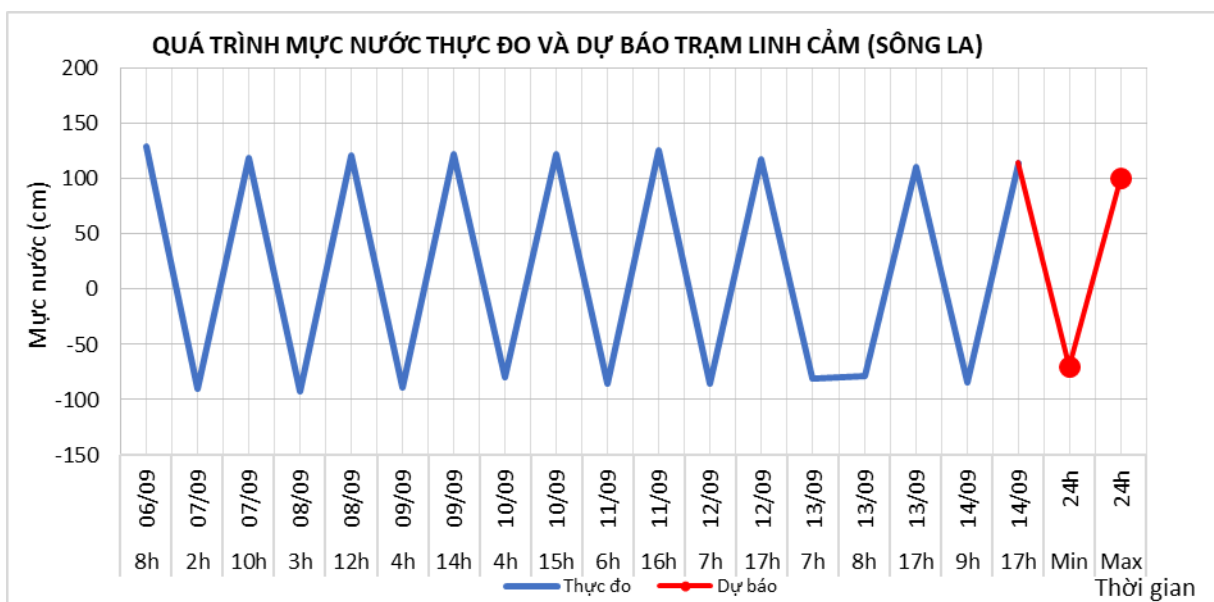
3.3. Lưu vực sông La

a. Diễn biến tình hình thủy văn đã qua

Mức nước sông Ngàn Sâu, Ngàn Phố biến đổi chậm; hạ lưu sông La dao động theo triều.

b. Dự báo, cảnh báo

Mức nước sông Ngàn Sâu, Ngàn Phố biến đổi chậm; hạ lưu sông La dao động theo triều.



3.4. Các sông khác

a. Diễn biến tình hình thủy văn đã qua

Mức nước sông Bưởi và sông Âm đang lên.

b. Dự báo, cảnh báo

Mức nước sông Bưởi và sông Âm tiếp tục lên. Trong đợt lũ này, mức nước đỉnh lũ trên sông Âm ở mức BĐ1, hạ lưu sông Bưởi tại Kim Tân còn dưới mức BĐ1.

4. Khu vực Trung Trung Bộ

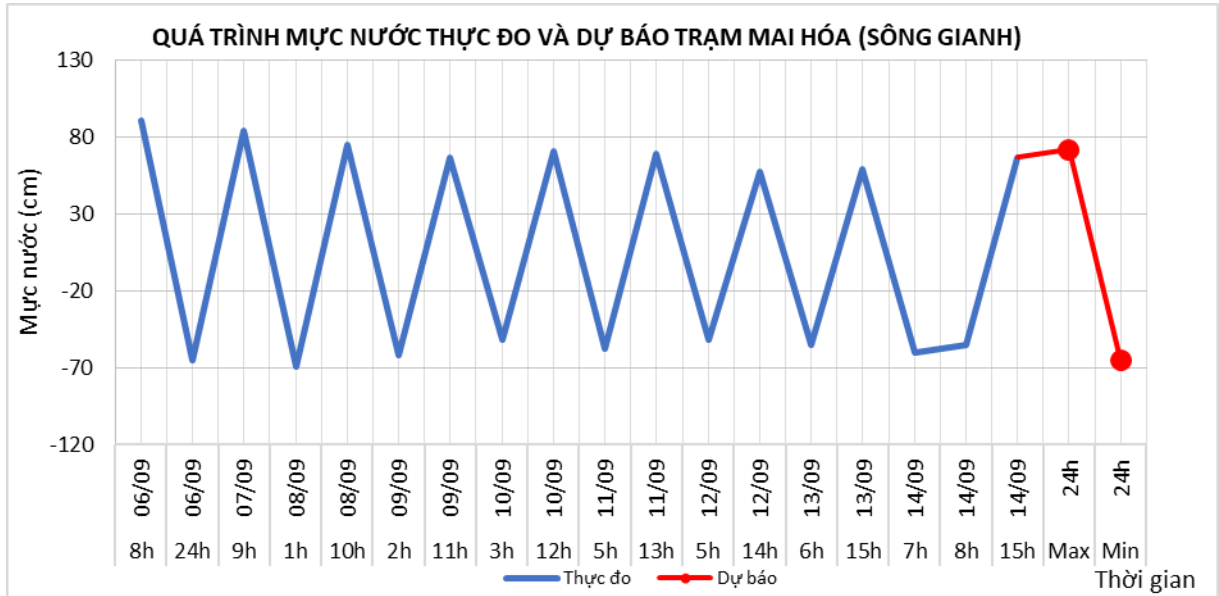
4.1. Lưu vực sông Gianh

a. Diễn biến tình hình thủy văn đã qua

Mực nước thượng lưu biến đổi chậm, hạ lưu dao động theo triều

b. Dự báo, cảnh báo

Mực nước thượng lưu có dao động, hạ lưu dao động theo triều



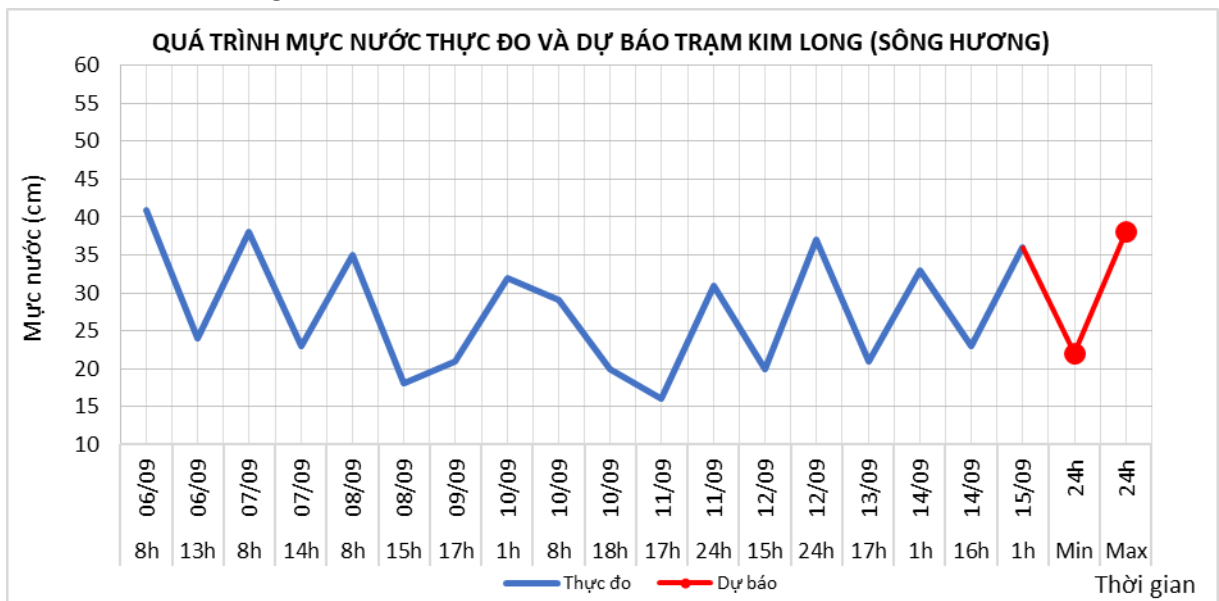
4.2. Lưu vực sông Hương

a. Diễn biến tình hình thủy văn đã qua

Mực nước dao động theo điều tiết hồ chứa

b. Dự báo, cảnh báo

Mực nước dao động theo điều tiết hồ chứa



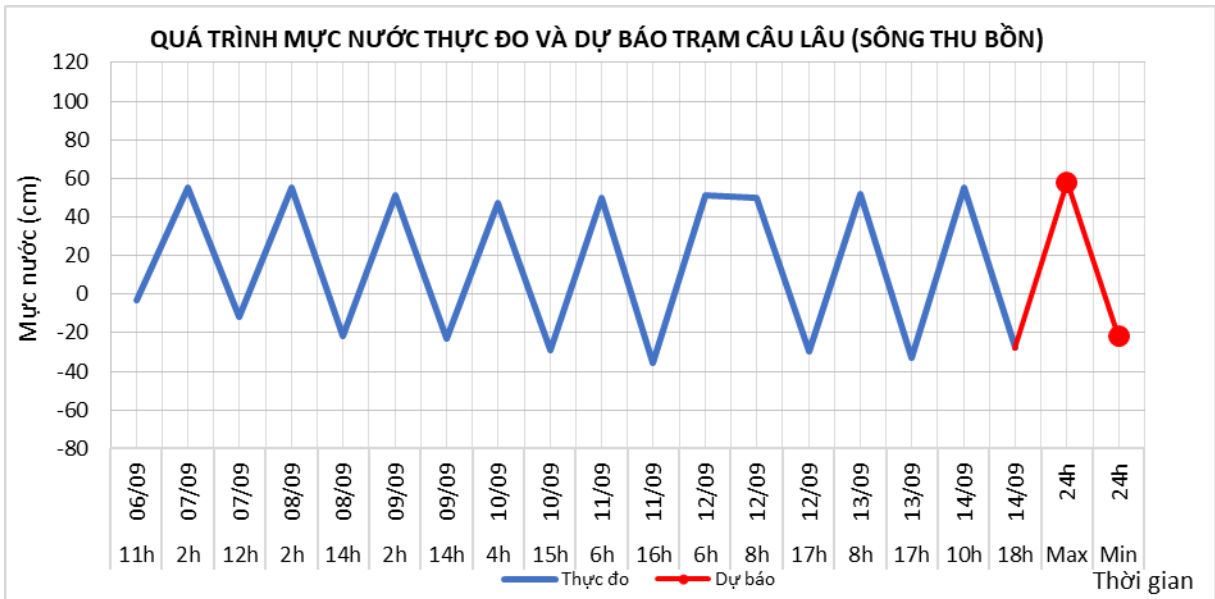
4.3. Lưu vực sông Vu Gia Thu Bồn

a. Diễn biến tình hình thủy văn đã qua

Mực nước sông Vu Gia-Thu Bồn biến đổi chậm

b. Dự báo, cảnh báo

Mức nước biến đổi chậm.



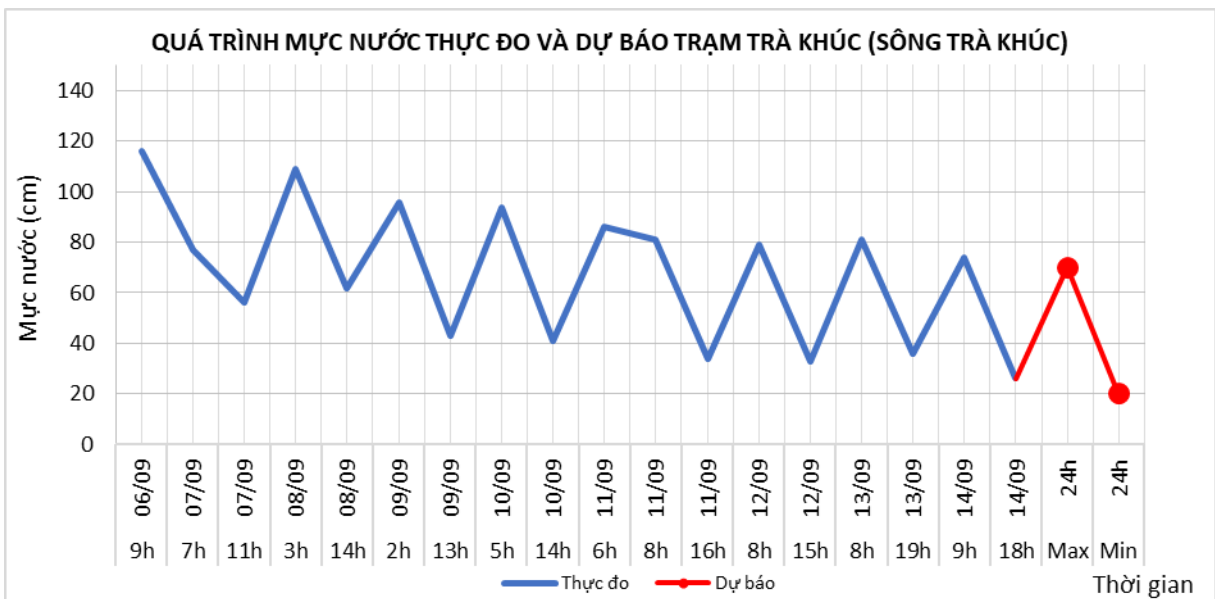
4.4. Lưu vực sông Trà Khúc

a. Diễn biến tình hình thủy văn đã qua

Mức nước biến đổi chậm

b. Dự báo, cảnh báo

Mức nước biến đổi chậm.



5. Khu vực Nam Trung Bộ

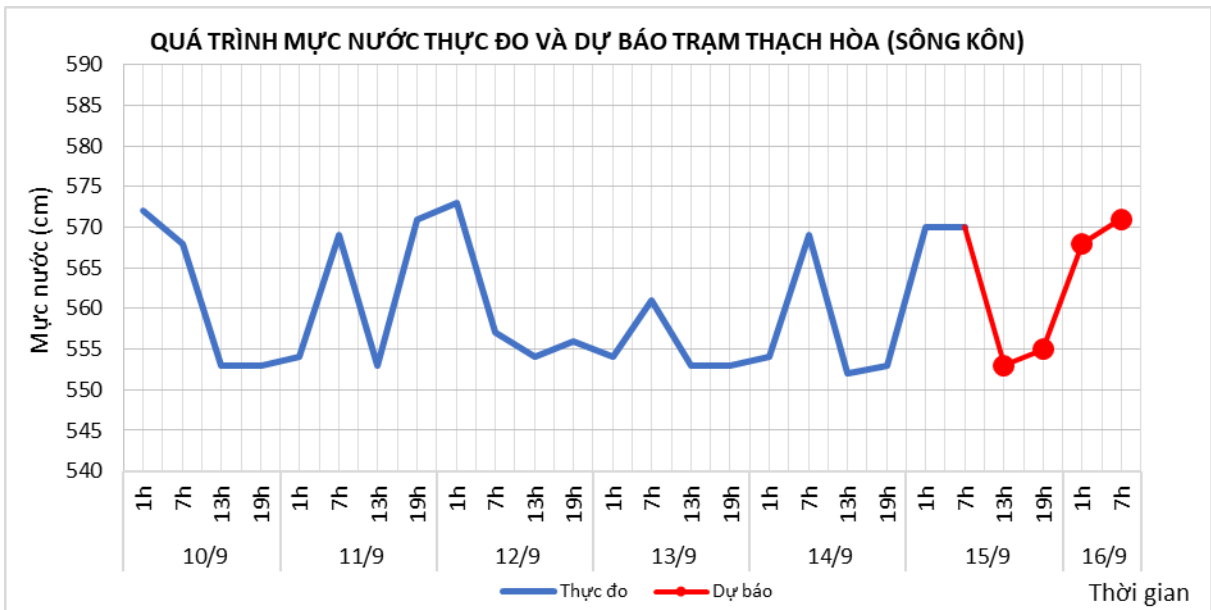
5.1. Lưu vực sông Kôn

a. Diễn biến tình hình thủy văn đã qua

Mức nước đang biến đổi chậm.

b. Dự báo, cảnh báo

Mức nước biến đổi chậm.



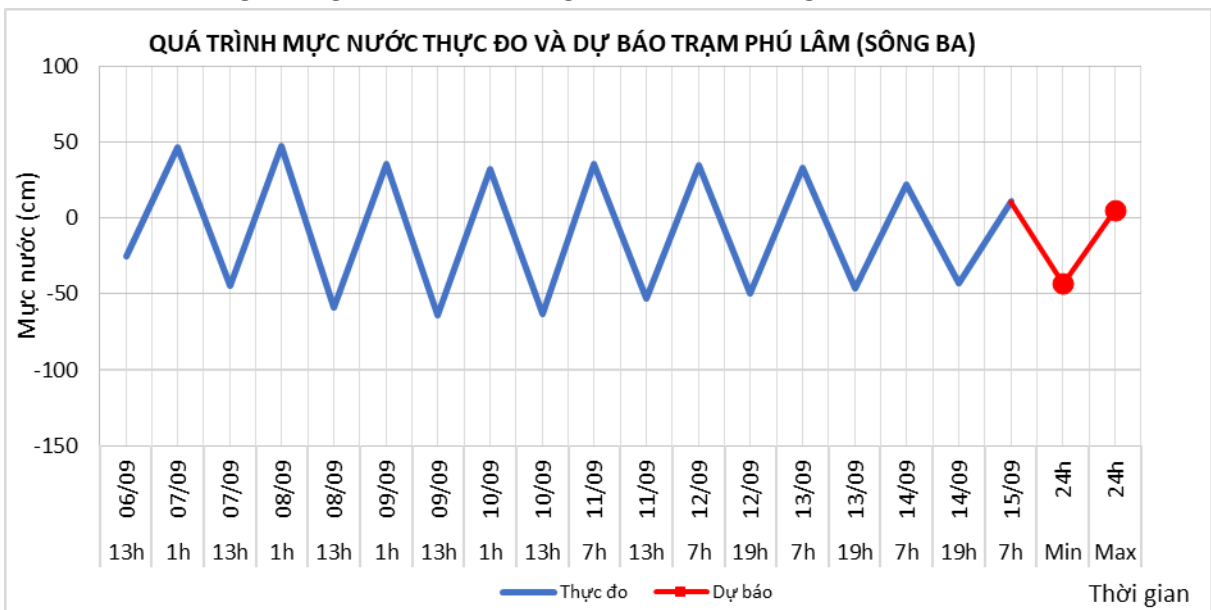
5.2. Lưu vực sông Ba

a. Diễn biến tình hình thủy văn đã qua

Mức nước thượng, trung lưu có dao động, hạ lưu dao động theo điều tiết của hồ chứa.

b. Dự báo, cảnh báo

Mức nước thượng, trung lưu có dao động, hạ lưu dao động theo điều tiết của hồ chứa.



6. Khu vực Tây Nguyên

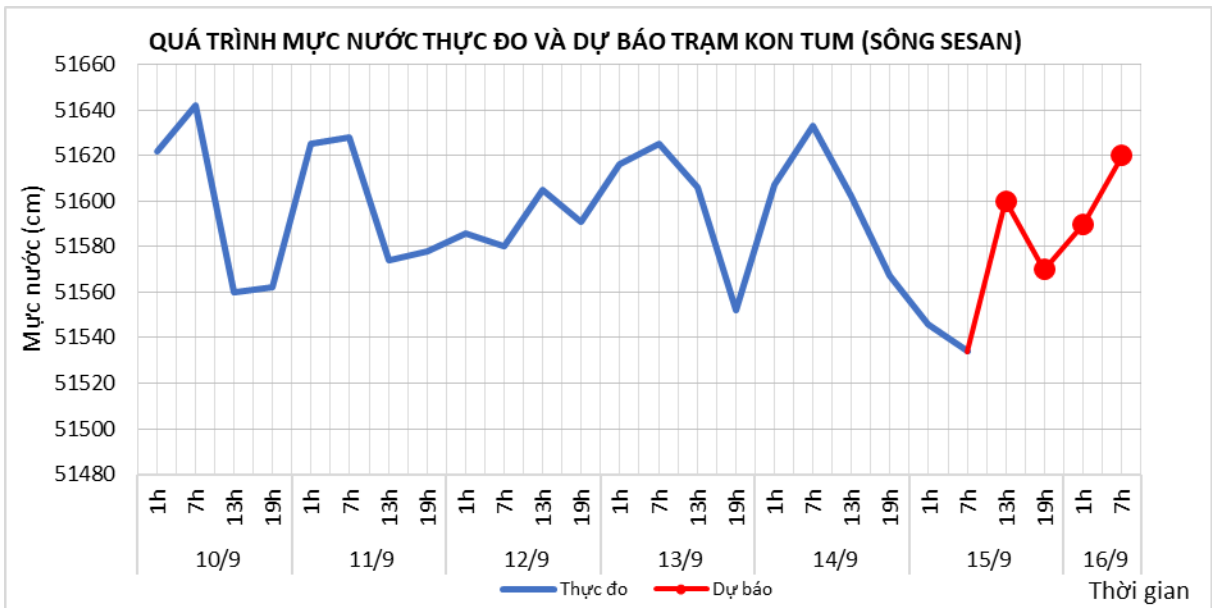
6.1. Lưu vực sông Sê San

a. Diễn biến tình hình thủy văn đã qua

Mức nước sông Pô Kô dao động theo vận hành hồ thủy điện, hạ lưu sông Đăkbla dao động do ảnh hưởng công trình đập điều hòa, các sông khác dao động.

b. Dự báo, cảnh báo

Mức nước sông Pô Kô dao động theo vận hành hồ thủy điện, hạ lưu sông Đăkbla dao động do ảnh hưởng công trình đập điều hòa, các sông khác dao động.



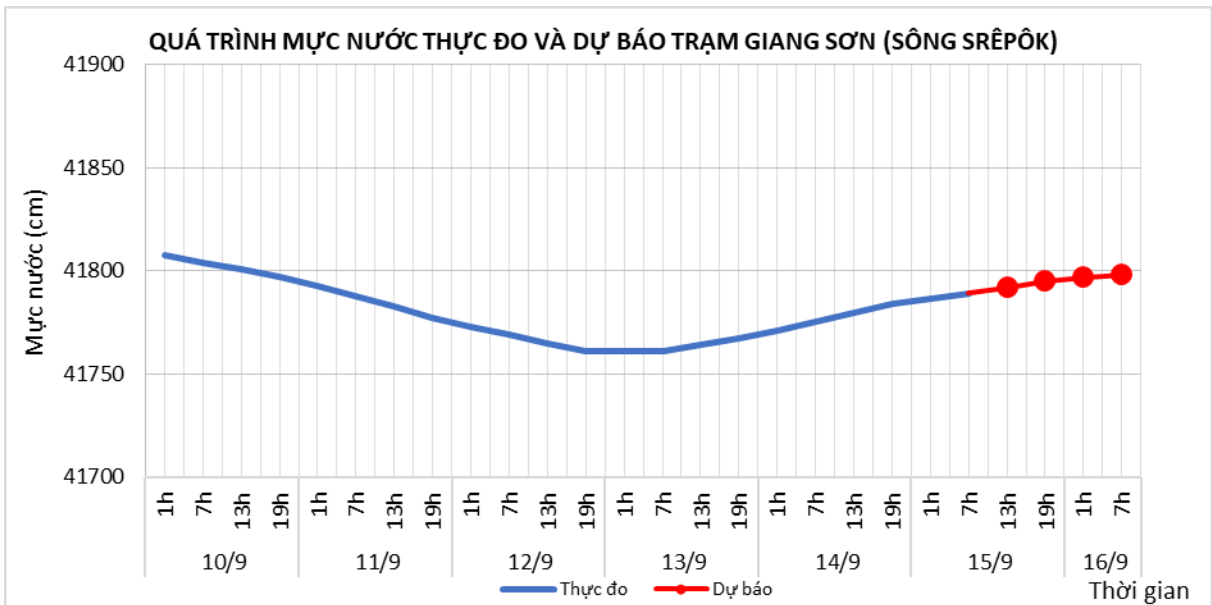
6.2. Lưu vực sông Srêpôk

a. Diễn biến tình hình thủy văn đã qua

Mức nước sông Krông Ana biến đổi chậm; mức nước các sông khác dao động theo điều tiết của hồ chứa thủy điện.

b. Dự báo, cảnh báo

Mức nước sông Krông Ana biến đổi chậm; mức nước các sông khác dao động theo điều tiết của hồ chứa thủy điện.



6.3. Các sông khác

a. Diễn biến tình hình thủy văn đã qua

Mức nước các sông dao động

b. Dự báo, cảnh báo

Mức nước các sông dao động

7. Khu vực Nam Bộ

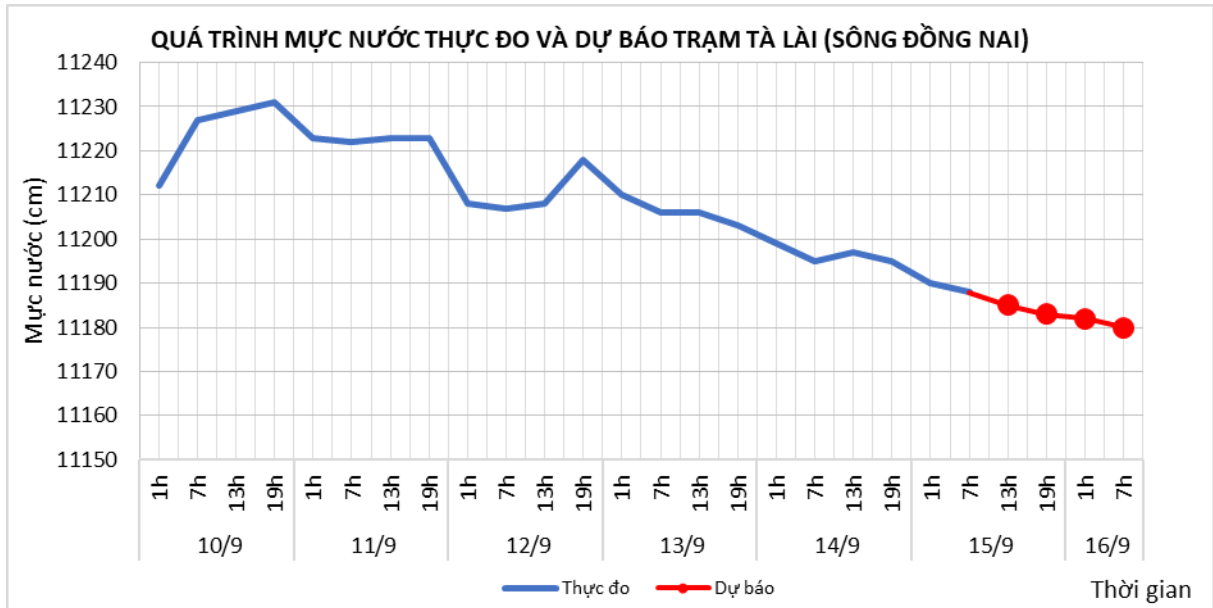
7.1. Lưu vực sông Đồng Nai

a. Diễn biến tình hình thủy văn đã qua

Mức nước biến đổi chậm.

b. Dự báo, cảnh báo

Mức nước biến đổi chậm.



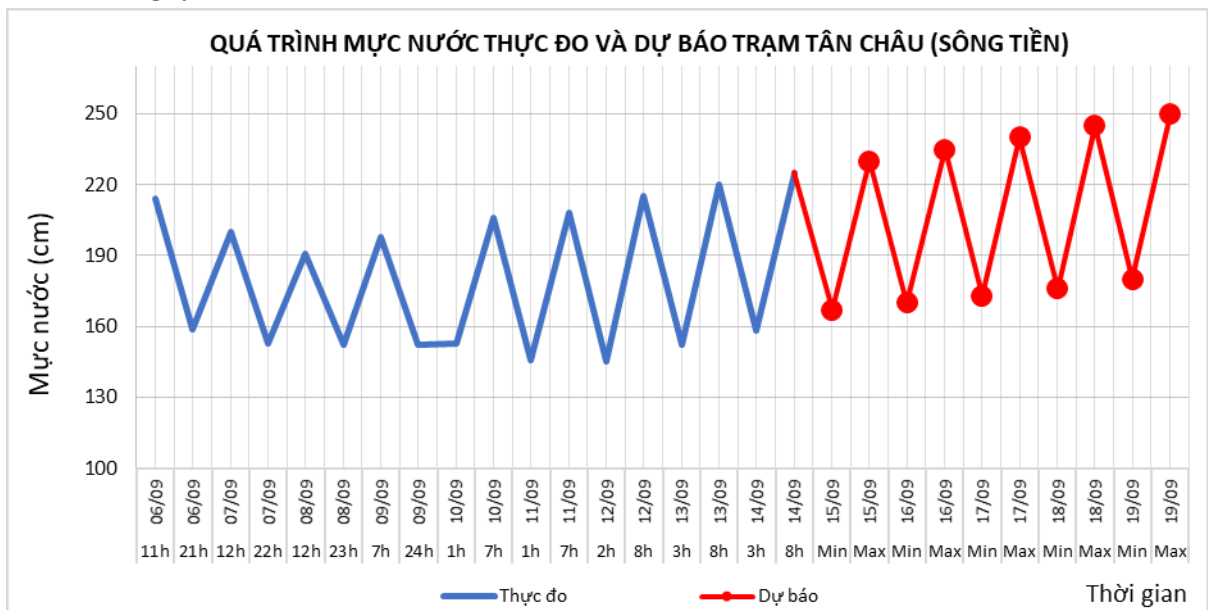
7.2. Lưu vực sông Cửu Long

a. Diễn biến tình hình thủy văn đã qua

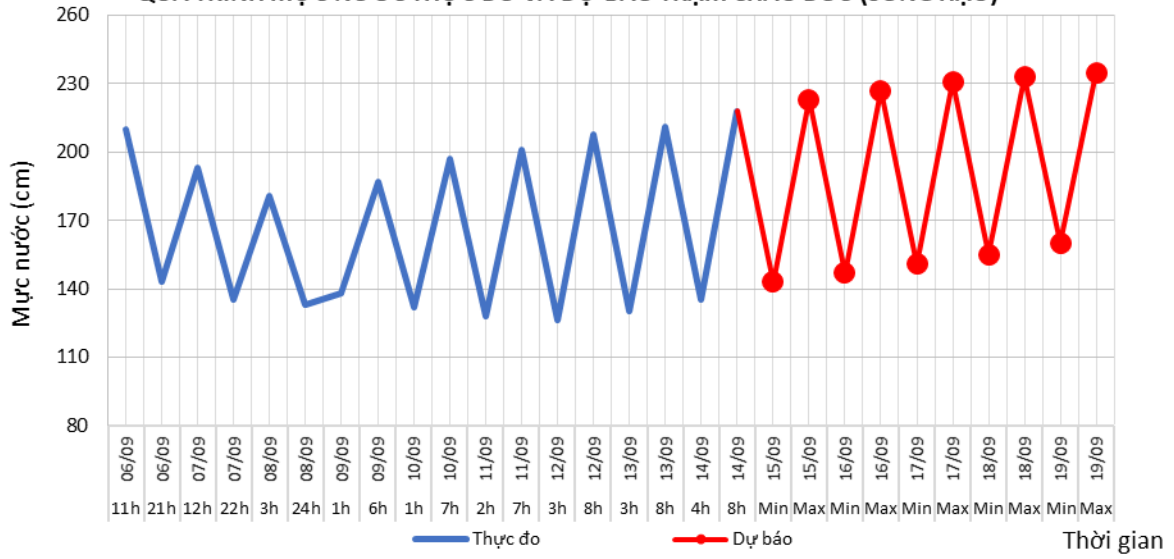
Mức nước đầu nguồn sông Cửu Long đang lên. Mức nước cao nhất ngày 14/9 trên sông Tiền tại Tân Châu 2,25m, trên sông Hậu tại Châu Đốc 2,18m. .

b. Dự báo, cảnh báo

Mức nước đầu nguồn sông Cửu Long tiếp tục lên theo triều. Đến ngày 19/9, mức nước cao nhất ngày tại Tân Châu ở mức 2,5m và tại Châu Đốc ở mức 2,35m..



QUÁ TRÌNH MỨC NƯỚC THỰC ĐO VÀ DỰ BÁO TRẠM CHÂU ĐỐC (SÔNG HẬU)



II. Bảng mực nước, lưu lượng thực đo và dự báo các trạm

| Sông | Trạm | Mực nước thực đo (cm) | | | | Mực nước dự báo (cm) | | | | | | | | | | | | | | | |
|-----------|-----------------|-----------------------|-----------|----------|----------|----------------------|---|-----------|---|----------|---|----------|---|-----------|---|-----------|---|----------|---|----------|---|
| | | 13h-14/09 | 19h-14/09 | 1h-15/09 | 7h-15/09 | 13h-15/09 | | 19h-15/09 | | 1h-16/09 | | 7h-16/09 | | 13h-16/09 | | 19h-16/09 | | 1h-17/09 | | 7h-17/09 | |
| Đà | Hồ Hòa Bình (*) | 2224 | 2194 | 2155 | 568 | 1600 | ↑ | 1900 | ↑ | 1400 | ↓ | 500 | ↓ | | | | | | | | |
| Thao | Yên Bái | 2694 | 2641 | 2626 | 2639 | 2640 | ↑ | 2645 | ↑ | 2630 | ↓ | 2640 | ↑ | | | | | | | | |
| Thao | Phủ Thọ | 1403 | 1403 | 1412 | 1360 | 1330 | ↓ | 1300 | ↓ | 1280 | ↓ | 1270 | ↓ | | | | | | | | |
| Lô | Tuyên Quang | 1381 | 1400 | 1431 | 1459 | 1400 | ↓ | 1370 | ↓ | 1430 | ↑ | 1460 | ↑ | | | | | | | | |
| Lô | Vụ Quang | 687 | 655 | 635 | 651 | 645 | ↓ | 630 | ↓ | 625 | ↓ | 620 | ↓ | | | | | | | | |
| Hồng | Hà Nội | 230 | 250 | 274 | 270 | 260 | ↓ | 250 | ↓ | 260 | ↑ | 245 | ↓ | 230 | ↓ | 220 | ↓ | 240 | ↑ | 230 | ↓ |
| Cả | Nam Đàn | 26 | 100 | 61 | 10 | 10 | → | 90 | ↑ | 75 | ↓ | 30 | ↓ | -5 | ↓ | 75 | ↑ | | | | |
| Kôn | Thanh Hòa | 552 | 553 | 570 | 570 | 553 | ↓ | 555 | ↑ | 568 | ↑ | 571 | ↑ | | | | | | | | |
| Đăkbla | Kon Tum | 51602 | 51567 | 51546 | 51534 | 51600 | ↑ | 51570 | ↓ | 51590 | ↑ | 51620 | ↑ | | | | | | | | |
| Krông Ana | Giang Sơn | 41780 | 41784 | 41786 | 41789 | 41792 | ↑ | 41795 | ↑ | 41797 | ↑ | 41798 | ↑ | | | | | | | | |
| Đồng Nai | Tà Lài | 11197 | 11195 | 11190 | 11188 | 11185 | ↓ | 11183 | ↓ | 11182 | ↓ | 11180 | ↓ | | | | | | | | |

Ghi chú: (*): Q m³/s

| Sông | Trạm | Thực đo 24h và 36h qua (cm) | | | | Dự báo 24h và 36h tới (cm) | | | |
|------------|-----------------|-----------------------------|---|--------------------|---|----------------------------|---|--------------------|---|
| | | Mực nước cao nhất | | Mực nước thấp nhất | | Mực nước cao nhất | | Mực nước thấp nhất | |
| Cầu | Đáp Cầu | 270 | ↑ | 166 | ↑ | 325 | ↑ | 270 | ↑ |
| Thương | Phủ Lạng Thương | 371 | ↑ | 245 | ↑ | 400 | ↑ | 375 | ↑ |
| Lục Nam | Lục Nam | 178 | ↑ | 84 | ↑ | 200 | ↑ | 140 | ↑ |
| Thái Bình | Phả Lại (**) | 173 | ↑ | 78 | ↑ | 210 | ↑ | 130 | ↑ |
| Hoàng Long | Bến Đé | 105 | ↑ | 43 | ↓ | 125 | ↑ | 90 | ↑ |
| Mã | Giàng (**) | 137 | ↓ | -69 | ↓ | 130 | ↓ | -60 | ↑ |
| La | Linh Cảm | 115 | ↑ | -84 | ↓ | 100 | ↓ | -70 | ↑ |
| Gianh | Mai Hóa | 67 | ↑ | -55 | ↑ | 72 | ↑ | -65 | ↓ |
| Hương | Kim Long | 36 | ↑ | 23 | ↑ | 38 | ↑ | 22 | ↓ |
| Thu Bồn | Câu Lâu | 55 | ↑ | -28 | ↑ | 58 | ↑ | -22 | ↑ |
| Trà Khúc | Trà Khúc | 74 | ↓ | 26 | ↓ | 70 | ↓ | 20 | ↓ |
| Đà Rằng | Phú Lâm | 11 | ↓ | -43 | ↑ | 5 | ↓ | -43 | → |

Ghi chú: Các trạm (**) lấy giá trị thực đo 36 giờ qua và dự báo 36 giờ tới

Khu vực Nam Bộ:

| Sông | Trạm | Mức nước cao nhất ngày | | | | | | | | | | Mức nước thấp ngày | | | | | | | | | | | | | |
|-----------|----------|------------------------|-------|--------|-------|-------|-------|-------|-------|-------|-------|--------------------|-------|--------|---|-----|---|-----|---|-----|---|-----|---|-----|---|
| | | Thực đo | | Dự báo | | | | | | | | Thực đo | | Dự báo | | | | | | | | | | | |
| | | 14/09 | 15/09 | 16/09 | 17/09 | 18/09 | 19/09 | 14/09 | 15/09 | 16/09 | 17/09 | 18/09 | 19/09 | | | | | | | | | | | | |
| Sông Tiền | Tân Châu | 225 | ↑ | 230 | ↑ | 235 | ↑ | 240 | ↑ | 245 | ↑ | 250 | ↑ | 158 | ↓ | 167 | ↑ | 170 | ↑ | 173 | ↑ | 176 | ↑ | 180 | ↑ |
| Sông Hậu | Châu Đốc | 218 | ↑ | 223 | ↑ | 227 | ↑ | 231 | ↑ | 233 | ↑ | 235 | ↑ | 135 | ↑ | 143 | ↑ | 147 | ↑ | 151 | ↑ | 155 | ↑ | 160 | ↑ |

Thời gian ban hành bản tin tiếp theo: 10h30' ngày 16/09

Tin phát lúc: 10h30'

**Người chịu trách nhiệm
ban hành bản tin**



Phùng Tiến Dũng