

Số: TVHN-256 /DBQG

Hà Nội, ngày 13 tháng 9 năm 2023

BẢN TIN DỰ BÁO, CẢNH BÁO THỦY VĂN THỜI HẠN NGẮN

I. Diễn biến xu thế thủy văn

1. Khu vực Miền núi phía Bắc:

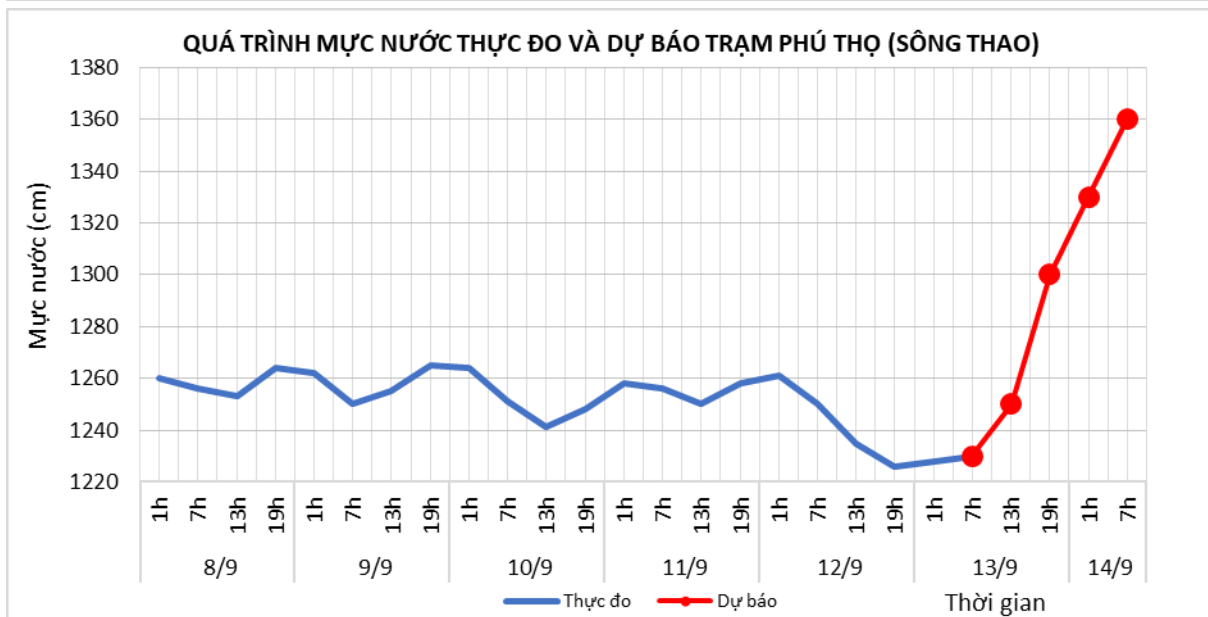
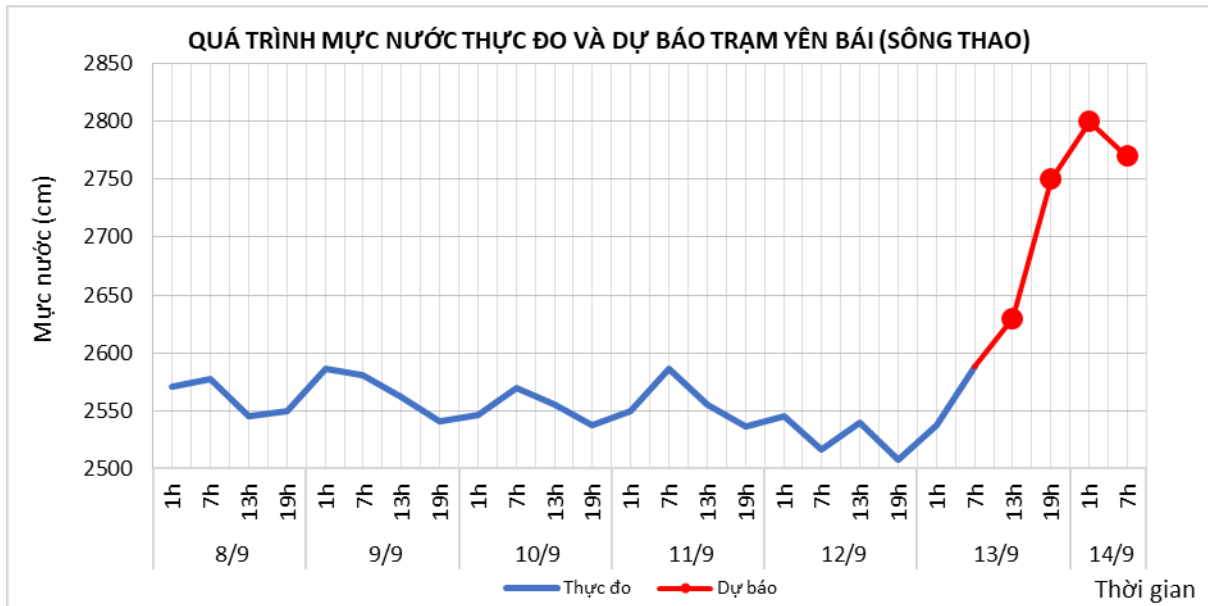
1.1. Lưu vực sông Thao

a. Diễn biến tình hình thủy văn đã qua

Mức nước trên sông Thao tại Yên Bái đang lên, Phú Thọ đang biến đổi chậm.

b. Dự báo, cảnh báo

Mức nước trên sông Thao tại Yên Bái tiếp tục lên, tại Phú Thọ sẽ lên.



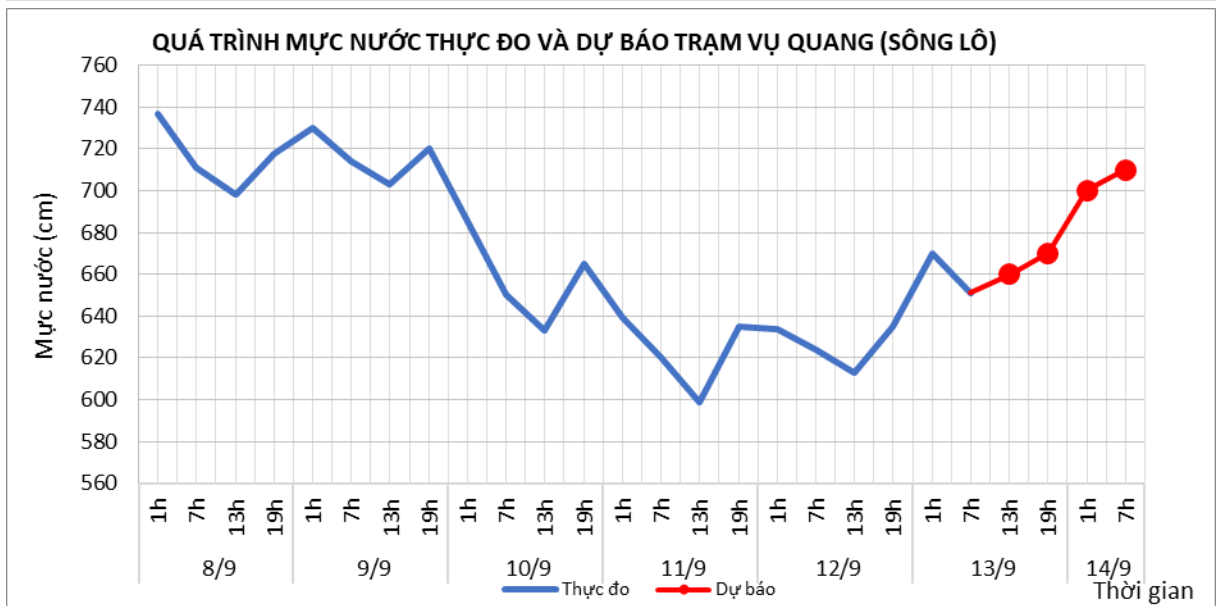
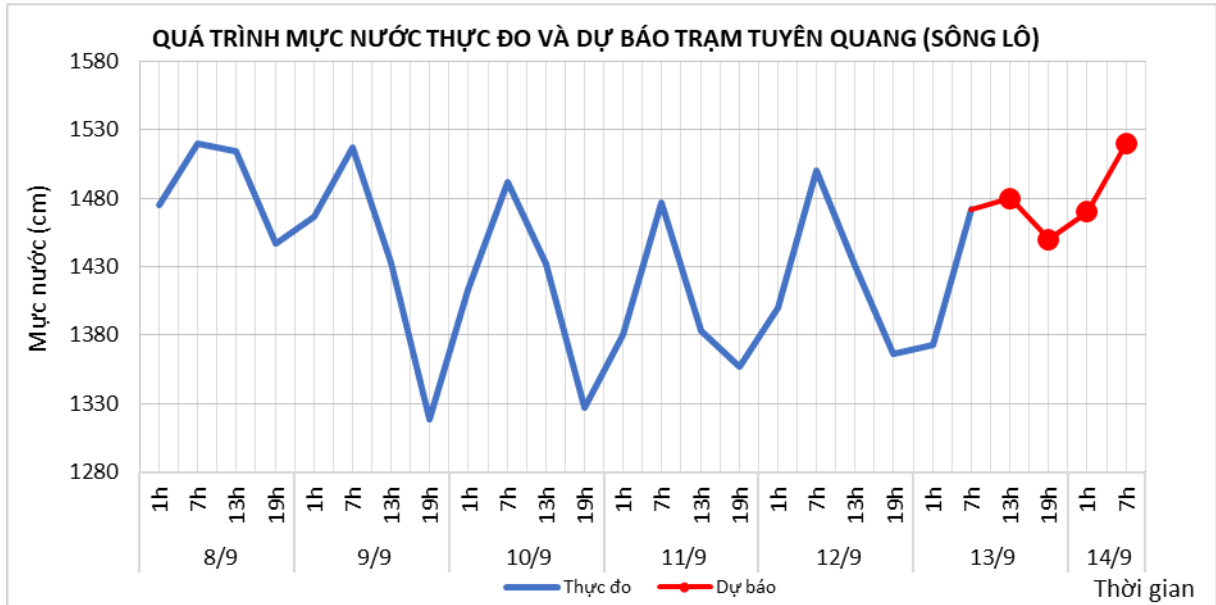
1.2. Lưu vực sông Lô

a. Diễn biến tình hình thủy văn đã qua

Mức nước sông Lô tại Tuyên Quang, Vụ Quang đang biến đổi chậm

b. Dự báo, cảnh báo

Mức nước hạ lưu sông Lô tại Tuyên Quang, Vụ Quang biến đổi chậm theo điều tiết của thủy điện tuyến trên



2. Khu vực Đồng Bằng và Trung Du Bắc Bộ:

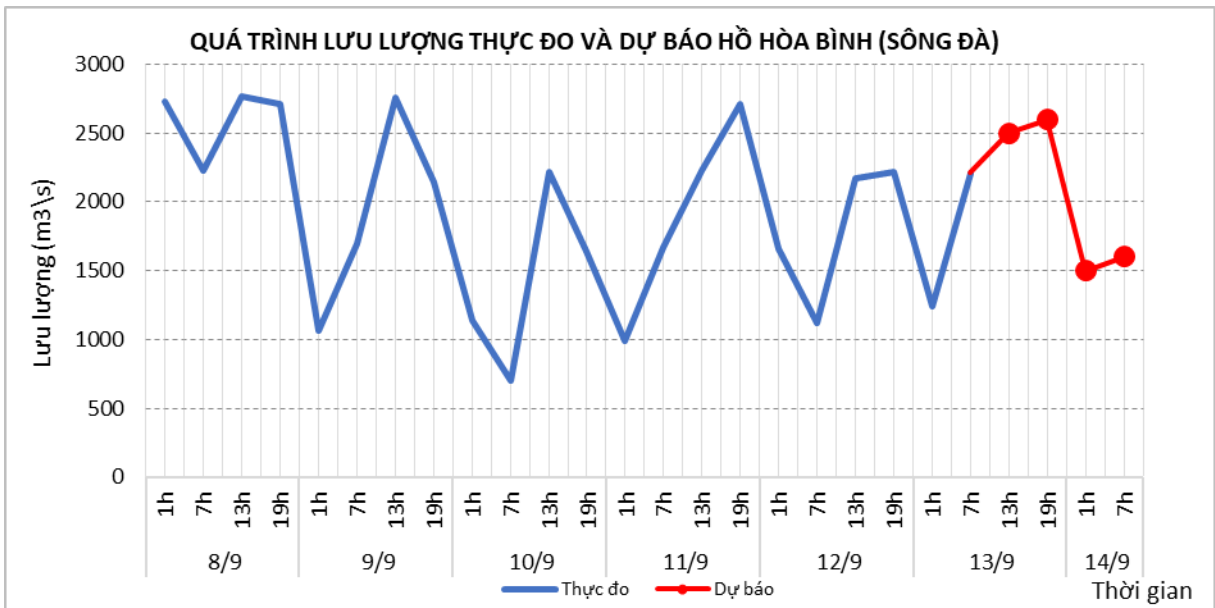
2.1 Lưu vực sông Đà

a. Diễn biến tình hình thủy văn đã qua

Lưu lượng đến hồ Hòa Bình dao động do điều tiết của thủy điện tuyến trên

b. Dự báo, cảnh báo

Lưu lượng đến hồ Hòa Bình dao động theo điều tiết của thủy điện tuyến trên.



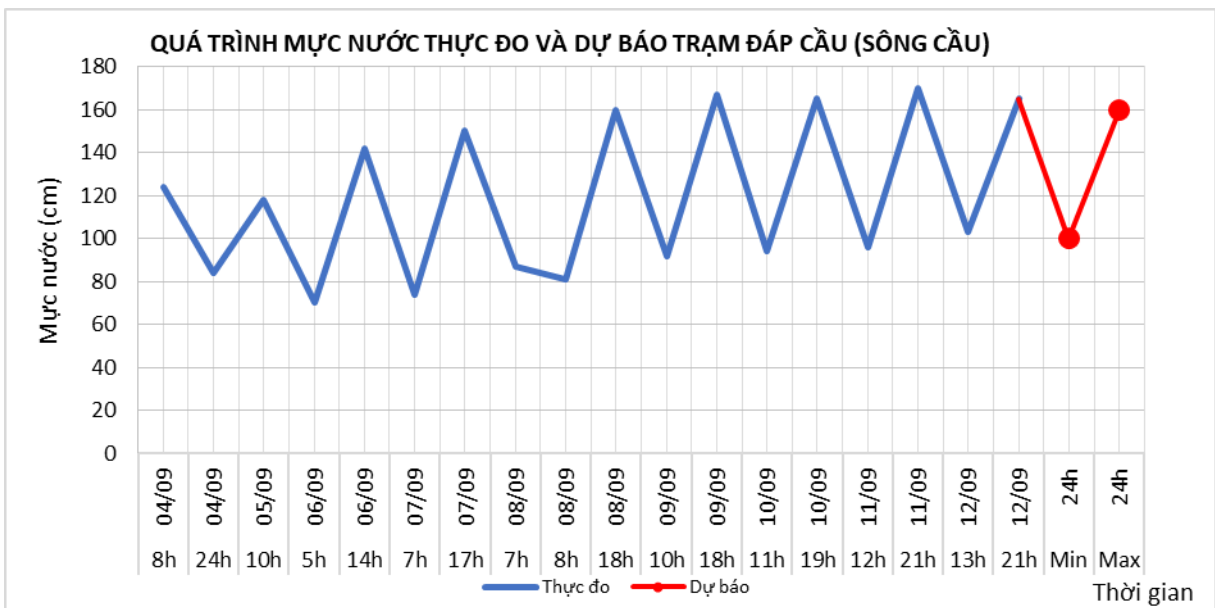
2.1. Lưu vực sông Cầu

a. Diễn biến tình hình thủy văn đã qua

Mực nước sông Cầu đang biến đổi chậm và chịu ảnh hưởng của thủy triều.

b. Dự báo, cảnh báo

Mực nước sông Cầu tại Đáp Cầu tiếp tục biến đổi chậm và chịu ảnh hưởng của thủy triều.



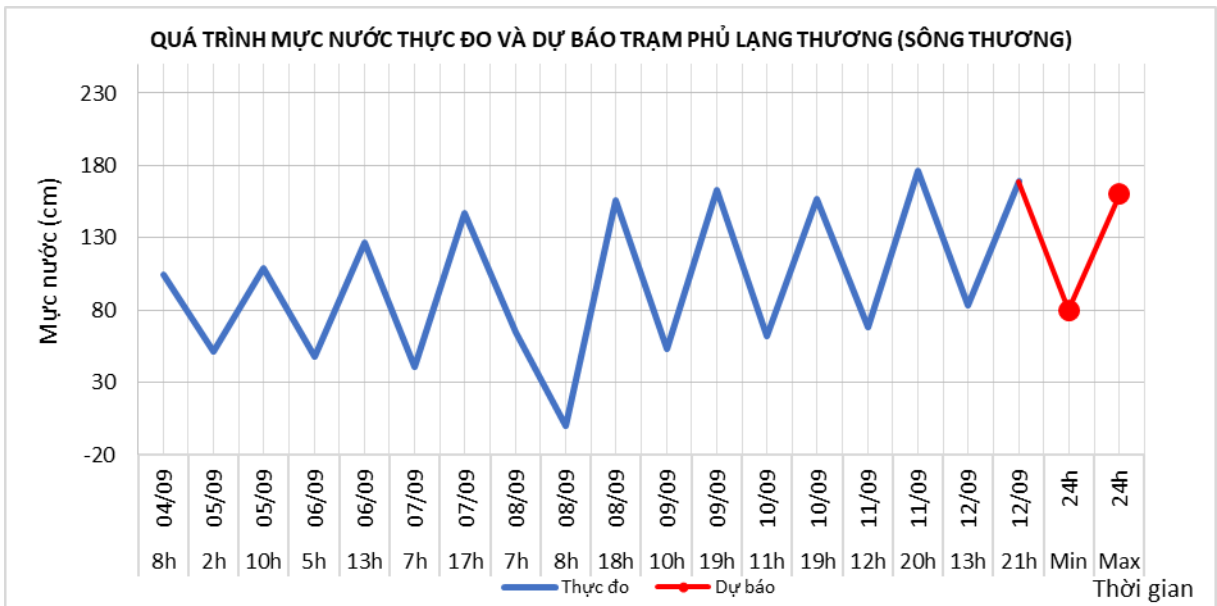
2.2. Lưu vực sông Thương

a. Diễn biến tình hình thủy văn đã qua

Mực nước sông Thương tại Phủ Lạng Thương đang biến đổi chậm và chịu ảnh hưởng của thủy triều.

b. Dự báo, cảnh báo

Mực nước sông Thương tại Phủ Lạng Thương tiếp tục biến đổi chậm và chịu ảnh hưởng của thủy triều.



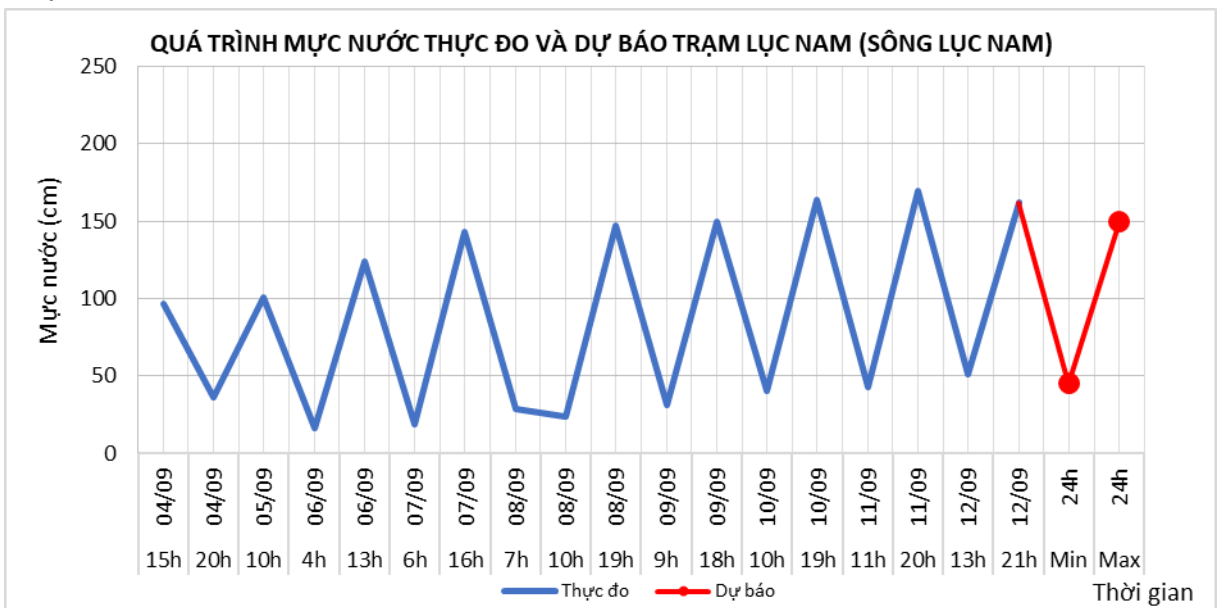
2.3. Lưu vực sông Lục Nam

a. Diễn biến tình hình thủy văn đã qua

Mức nước sông Lục Nam tại Lục Nam biến đổi chậm và chịu ảnh hưởng của thủy triều.

b. Dự báo, cảnh báo

Mức nước sông Lục Nam tại Lục Nam tiếp tục biến đổi chậm và chịu ảnh hưởng của thủy triều.



2.4. Lưu vực sông Thái Bình

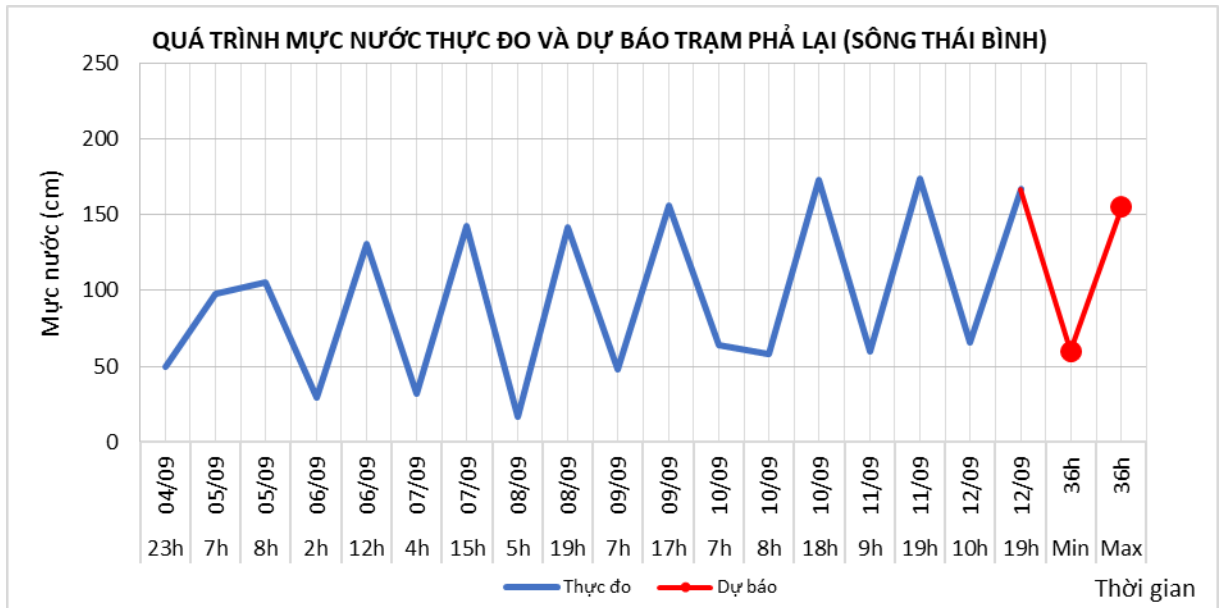
a. Diễn biến tình hình thủy văn đã qua

Mức nước hạ lưu sông Thái Bình tại Phả Lại biến đổi chậm và chịu ảnh hưởng của thủy triều.

b. Dự báo, cảnh báo

Mức nước hạ lưu sông Thái Bình tại Phả Lại tiếp tục biến đổi chậm và chịu ảnh hưởng của thủy triều. Trong 36h tới, mức nước tại Phả Lại cao nhất có khả năng ở mức 1,55

m và thấp nhất ở mức 0,60m.



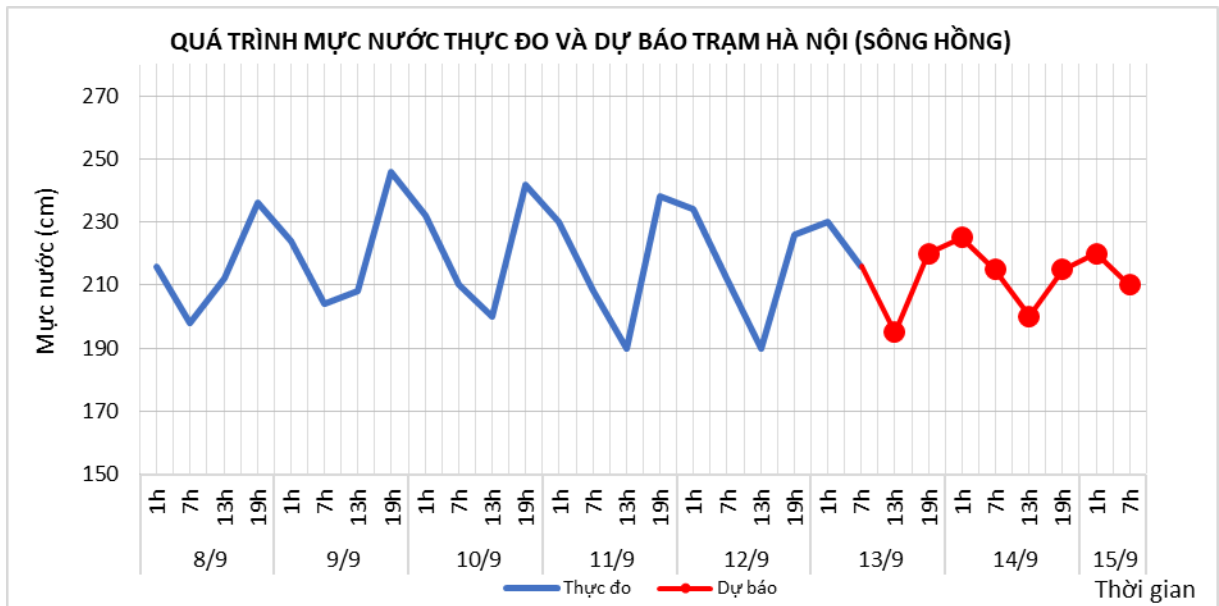
2.5. Lưu vực sông Hồng

a. Diễn biến tình hình thủy văn đã qua

Mức nước trên sông Hồng tại trạm Hà Nội đang biến đổi chậm. Lúc 7h/13/09, mực nước tại trạm Hà Nội là 2,16m.

b. Dự báo, cảnh báo

Mức nước trên sông Hồng tại trạm Hà Nội tiếp tục biến đổi chậm. Đến 7h/15/09 mực nước tại trạm Hà Nội có khả năng ở mức 2,10m.



2.6. Lưu vực sông Hoàng Long

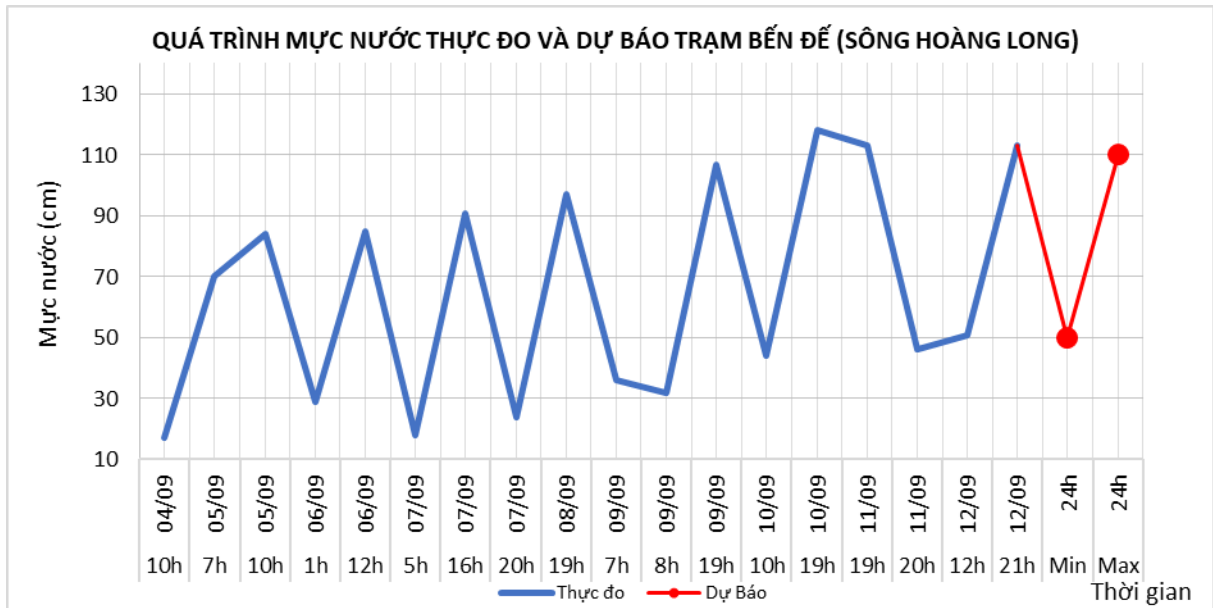
a. Diễn biến tình hình thủy văn đã qua

Mức nước trên sông Bôi, sông Hoàng Long đang biến đổi chậm và chịu ảnh hưởng của thủy triều.

b. Dự báo, cảnh báo

Mức nước trên sông Hoàng Long tại trạm thủy văn Bến Đẽ tiếp tục biến đổi chậm và

chịu ảnh hưởng của thủy triều.



3. Khu vực Bắc Trung Bộ

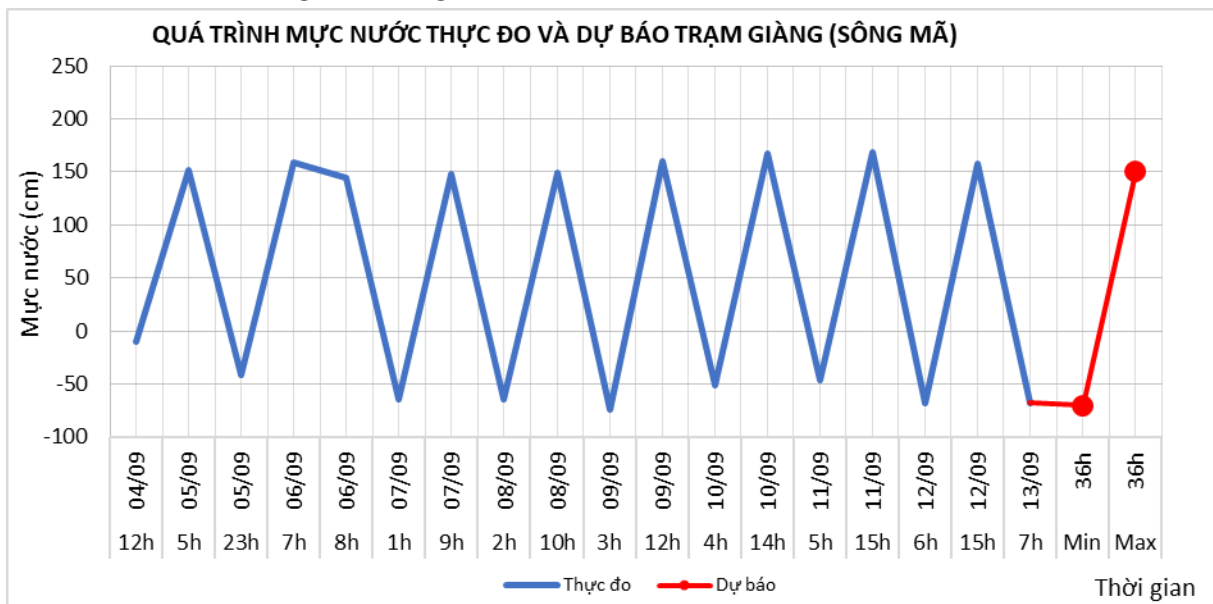
3.1. Lưu vực sông Mã

a. Diễn biến tình hình thủy văn đã qua

Mức nước thượng lưu sông Mã biến đổi chậm, trung lưu dao động theo điều tiết hồ chứa, hạ lưu tại Giàng dao động theo triều

b. Dự báo, cảnh báo

Mức nước thượng lưu sông Mã có dao động, trung lưu dao động theo điều tiết hồ chứa, hạ lưu tại Giàng dao động theo triều



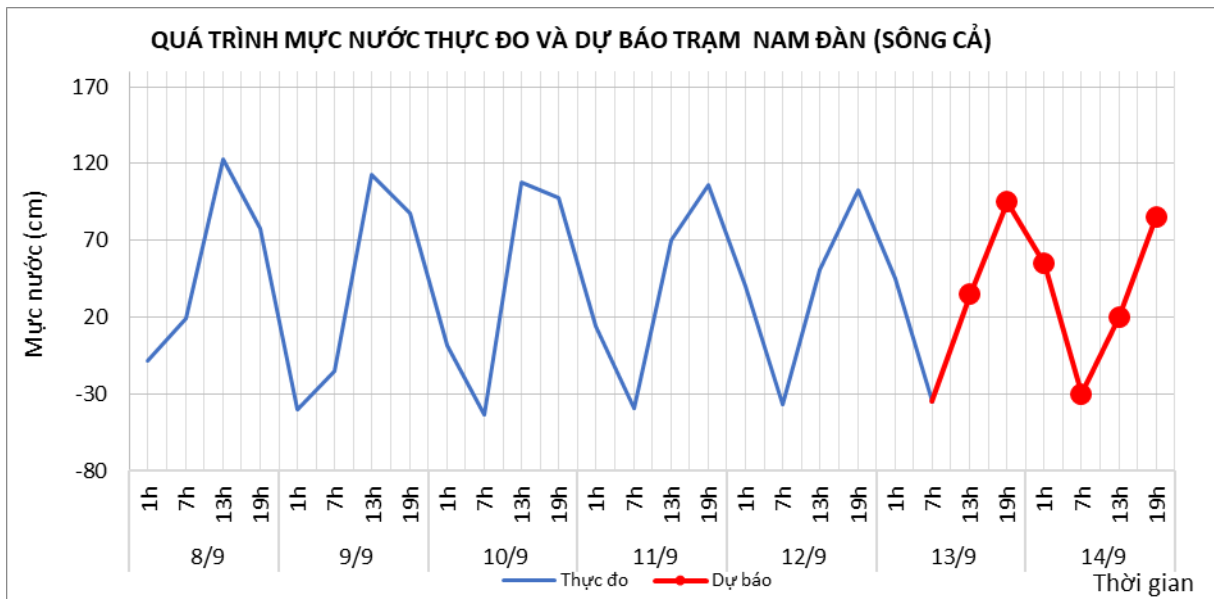
3.2. Lưu vực sông Cả

a. Diễn biến tình hình thủy văn đã qua

Mức nước trung, thượng lưu sông Cả dao động theo điều tiết hồ chứa, hạ lưu tại Nam Đàn dao động theo triều.

b. Dự báo, cảnh báo

Mực nước trung, thượng lưu sông Cả dao động theo điều tiết hồ chứa, hạ lưu tại Nam Đàn dao động theo triều.



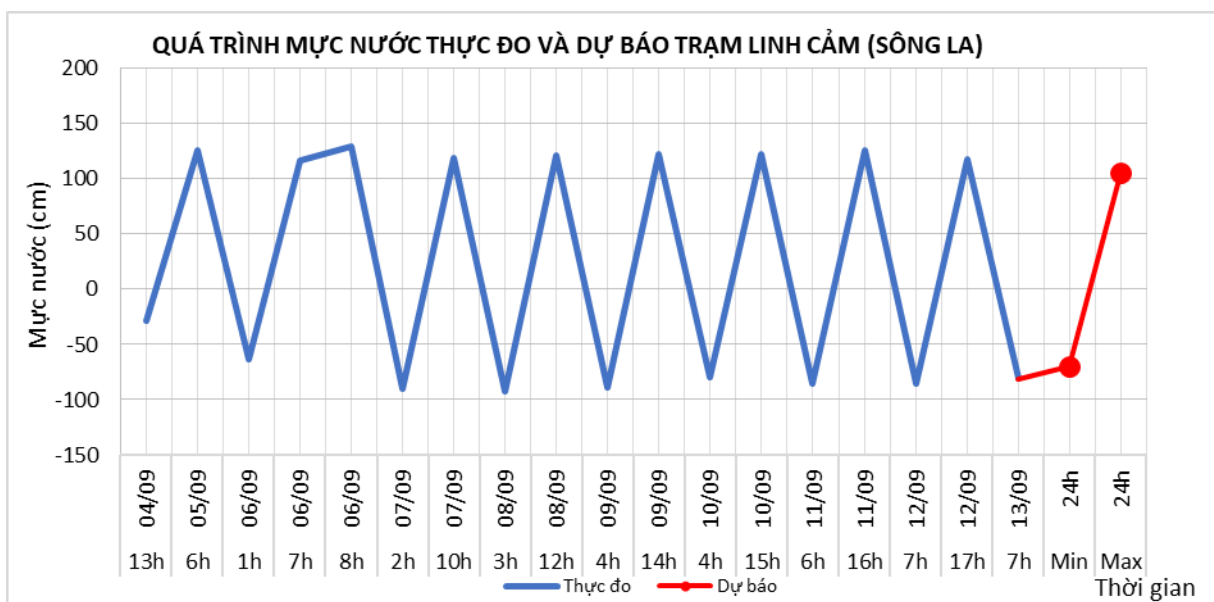
3.3. Lưu vực sông La

a. Diễn biến tình hình thủy văn đã qua

Mực nước sông Ngàn Sâu, Ngàn Phố biến đổi chậm; hạ lưu sông La dao động theo triều.

b. Dự báo, cảnh báo

Mực nước sông Ngàn Sâu, Ngàn Phố biến đổi chậm; hạ lưu sông La dao động theo triều.



4. Khu vực Trung Trung Bộ

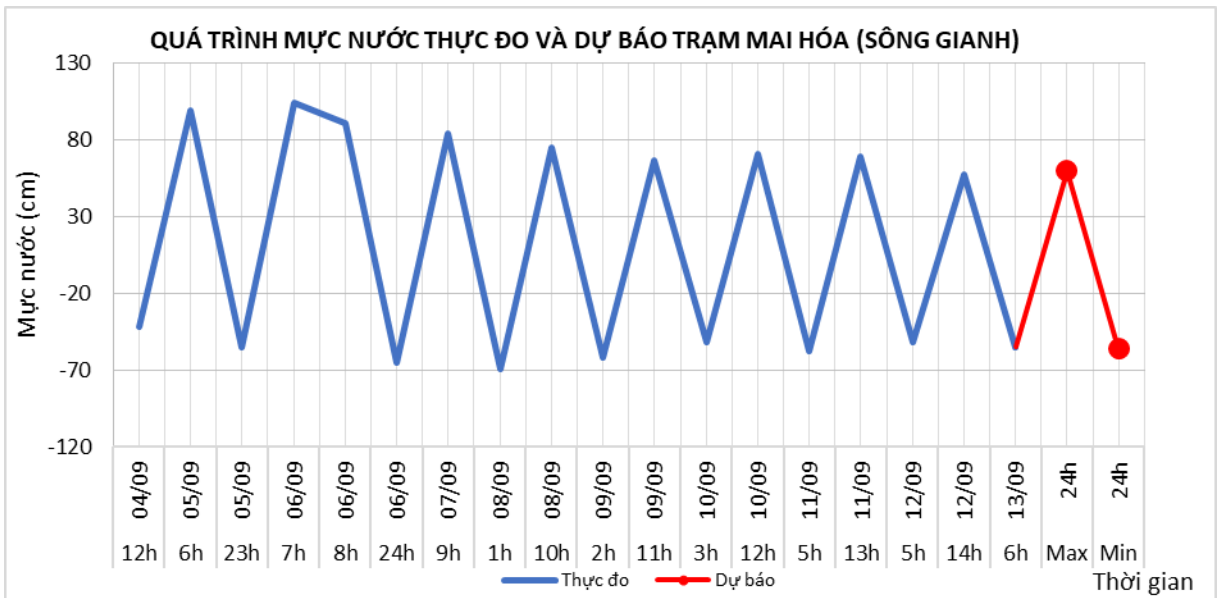
4.1. Lưu vực sông Gianh

a. Diễn biến tình hình thủy văn đã qua

Mực nước thượng lưu biến đổi chậm, hạ lưu dao động theo triều

b. Dự báo, cảnh báo

Mực nước thượng lưu có dao động, hạ lưu dao động theo triều



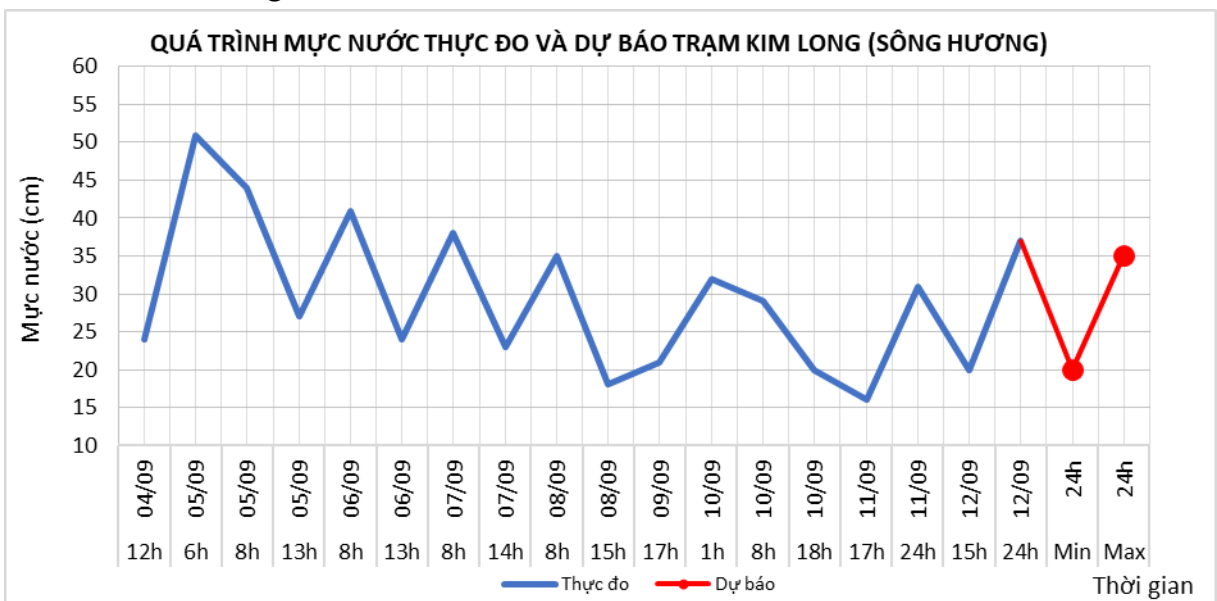
4.2. Lưu vực sông Hương

a. Diễn biến tình hình thủy văn đã qua

Mức nước dao động theo điều tiết hồ chứa

b. Dự báo, cảnh báo

Mức nước dao động theo điều tiết hồ chứa



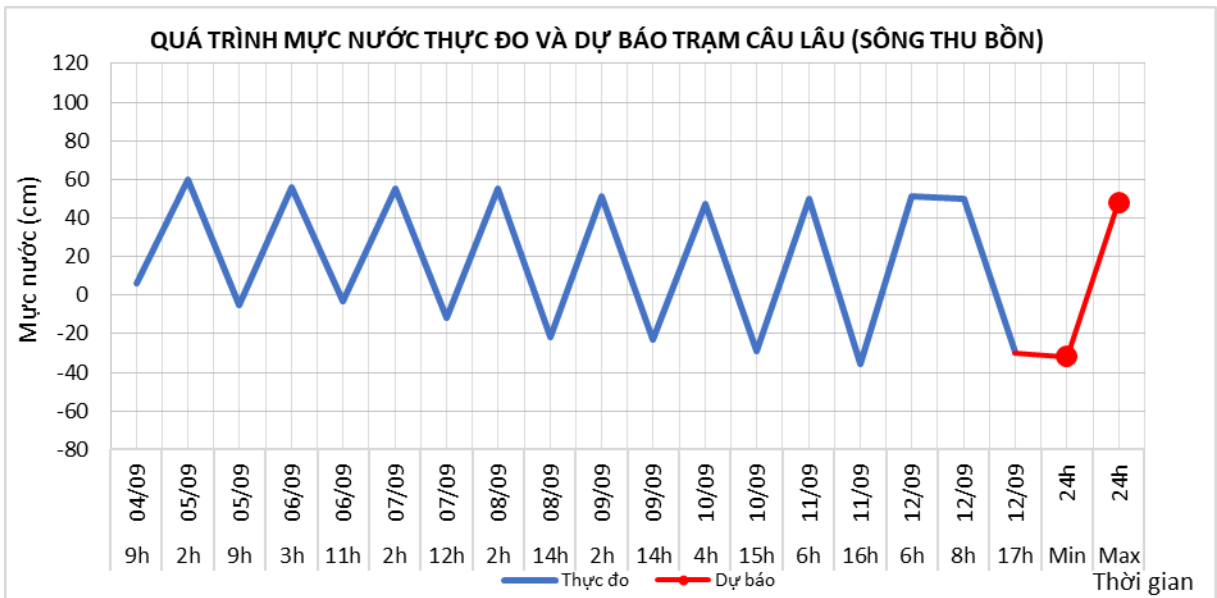
4.3. Lưu vực sông Vu Gia Thu Bồn

a. Diễn biến tình hình thủy văn đã qua

Mức nước sông Vu Gia-Thu Bồn biến đổi chậm

b. Dự báo, cảnh báo

Mức nước biến đổi chậm.



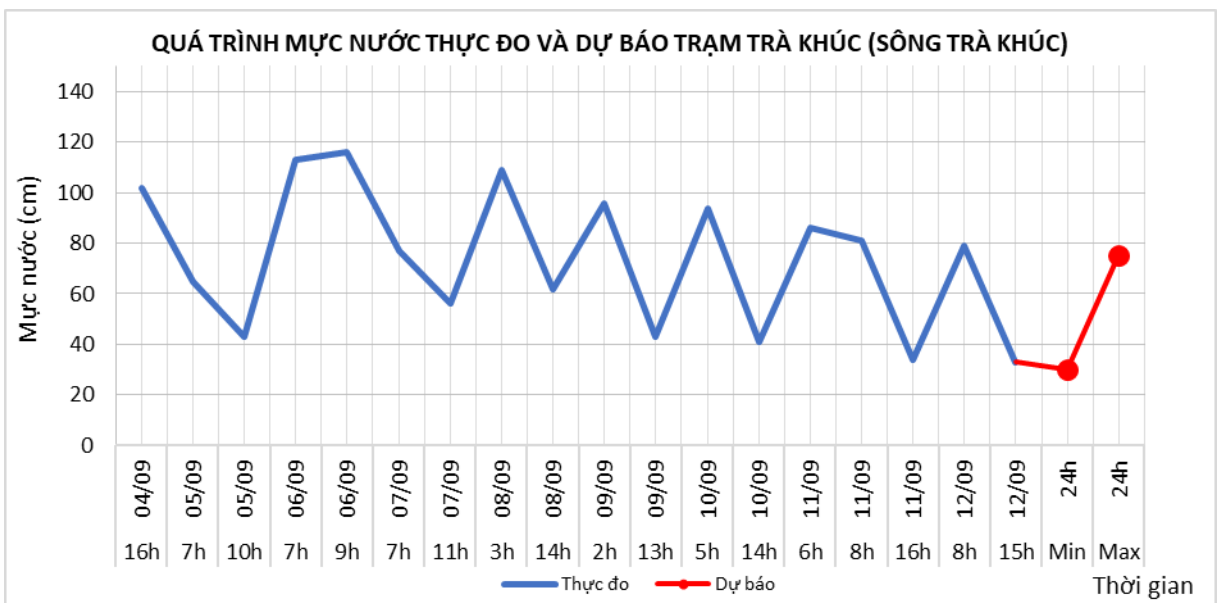
4.4. Lưu vực sông Trà Khúc

a. Diễn biến tình hình thủy văn đã qua

Mức nước biến đổi chậm

b. Dự báo, cảnh báo

Mức nước biến đổi chậm



5. Khu vực Nam Trung Bộ

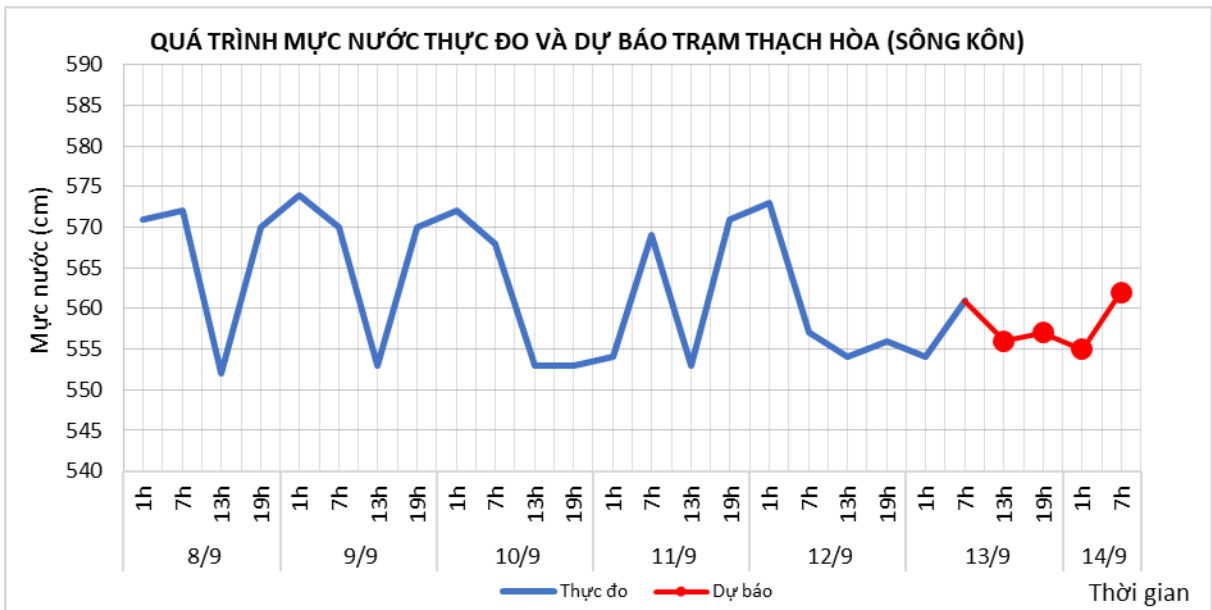
5.1. Lưu vực sông Kôn

a. Diễn biến tình hình thủy văn đã qua

Mức nước đang biến đổi chậm.

b. Dự báo, cảnh báo

Mức nước biến đổi chậm.



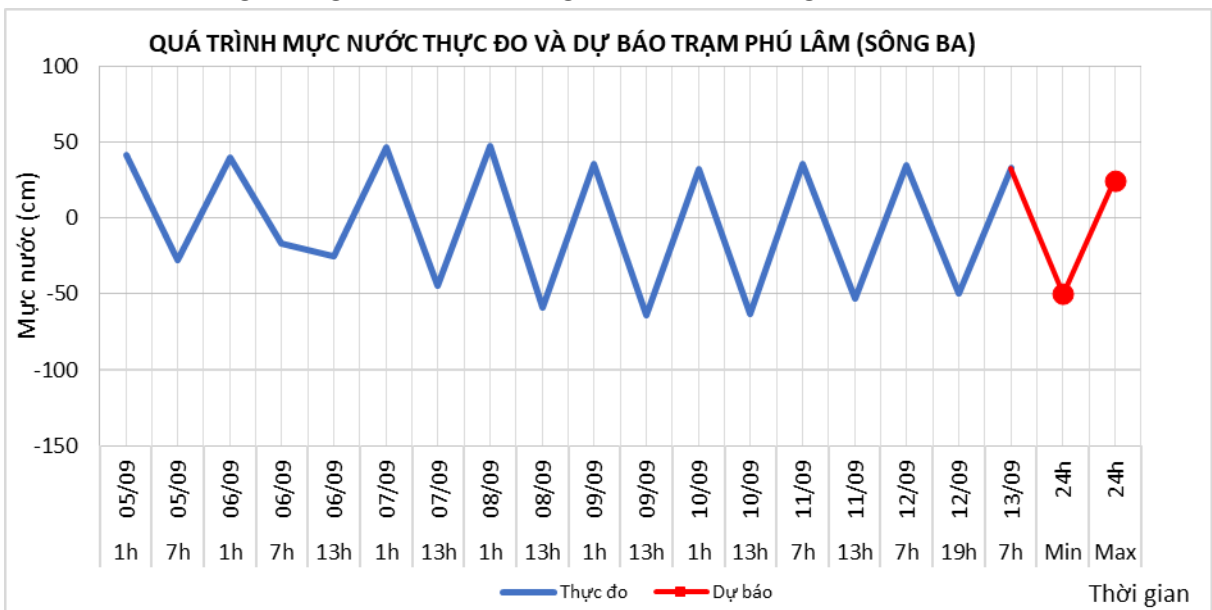
5.2. Lưu vực sông Ba

a. Diễn biến tình hình thủy văn đã qua

Mức nước thượng, trung lưu có dao động, hạ lưu dao động theo điều tiết của hồ chứa.

b. Dự báo, cảnh báo

Mức nước thượng, trung lưu có dao động, hạ lưu dao động theo điều tiết của hồ chứa.



6. Khu vực Tây Nguyên

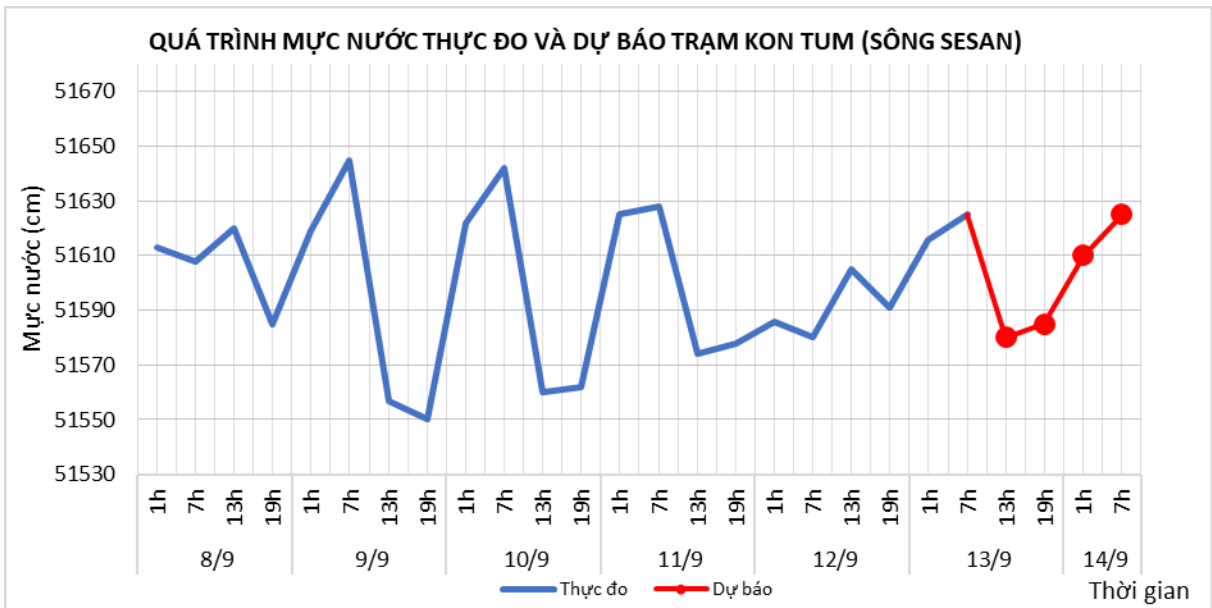
6.1. Lưu vực sông Sê San

a. Diễn biến tình hình thủy văn đã qua

Mức nước sông Pô Kô dao động theo vận hành hồ thủy điện, hạ lưu sông Đăkbla dao động do ảnh hưởng công trình đập điều hòa, các sông khác dao động.

b. Dự báo, cảnh báo

Mức nước sông Pô Kô dao động theo vận hành hồ thủy điện, hạ lưu sông Đăkbla dao động do ảnh hưởng công trình đập điều hòa, các sông khác dao động.



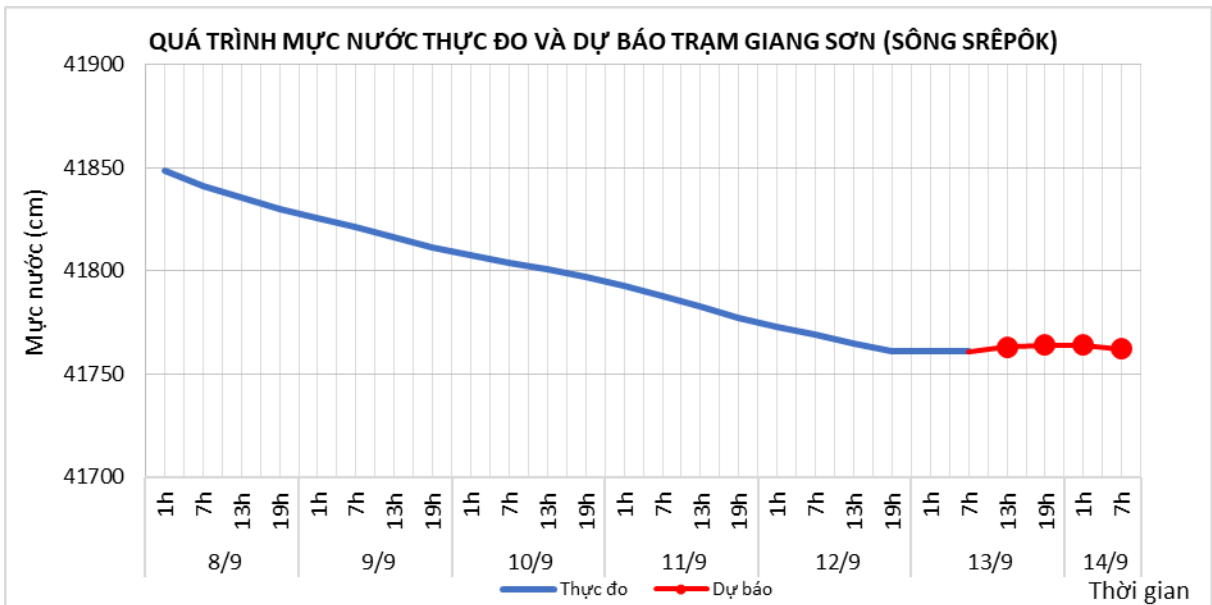
6.2. Lưu vực sông Srêpôk

a. Diễn biến tình hình thủy văn đã qua

Mức nước sông Krông Ana xuống chậm; mức nước các sông khác dao động theo điều tiết của hồ chứa thủy điện.

b. Dự báo, cảnh báo

Mức nước sông Krông Ana biến đổi chậm; mức nước các sông khác dao động theo điều tiết của hồ chứa thủy điện.



6.3. Các sông khác

a. Diễn biến tình hình thủy văn đã qua

Mức nước các sông dao động

b. Dự báo, cảnh báo

Mức nước các sông dao động

7. Khu vực Nam Bộ

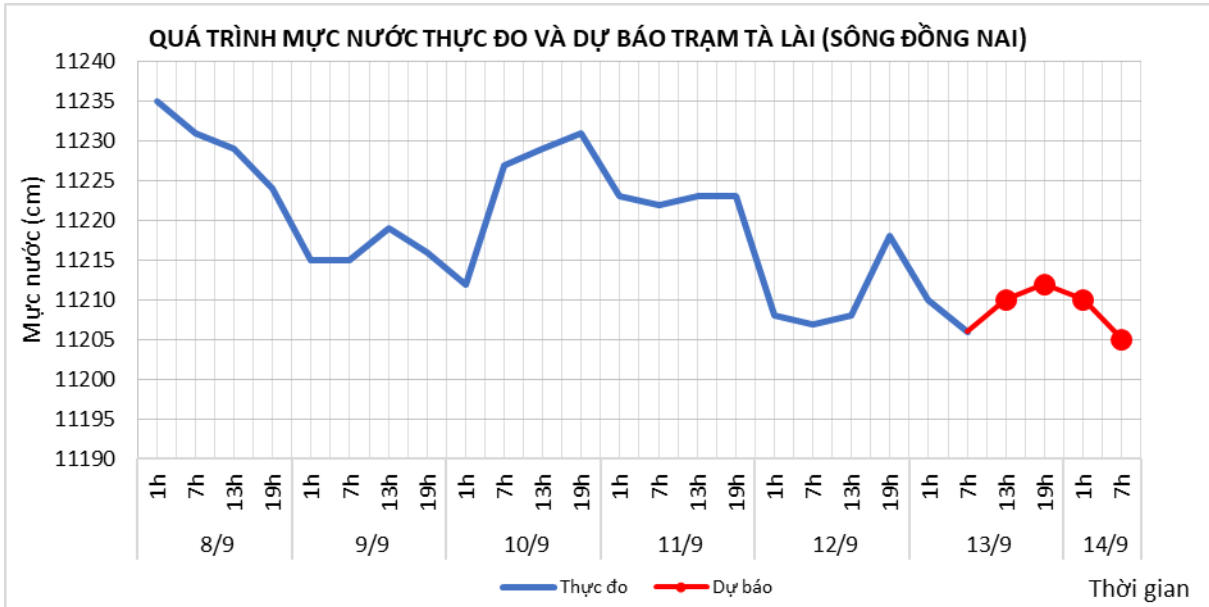
7.1. Lưu vực sông Đồng Nai

a. Diễn biến tình hình thủy văn đã qua

Mức nước trên sông Đồng Nai có dao động. Mức nước 7h/13/9 tại Tà Lài 112,06m trên BĐ1 0,06m..

b. Dự báo, cảnh báo

Mức nước trên sông Đồng Nai có dao động.



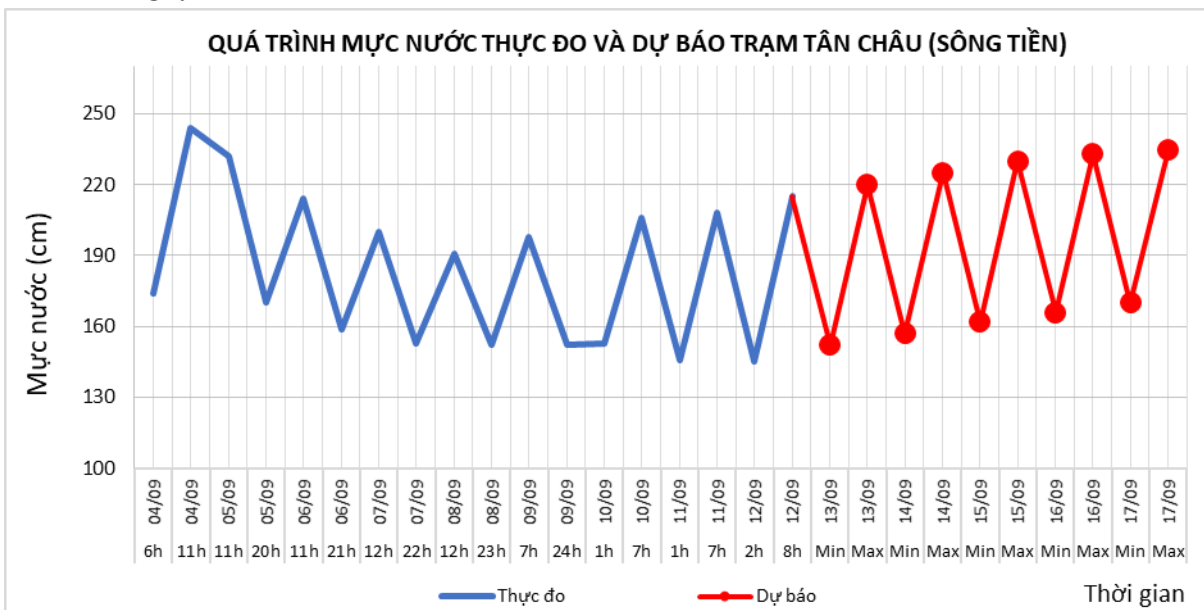
7.2. Lưu vực sông Cửu Long

a. Diễn biến tình hình thủy văn đã qua

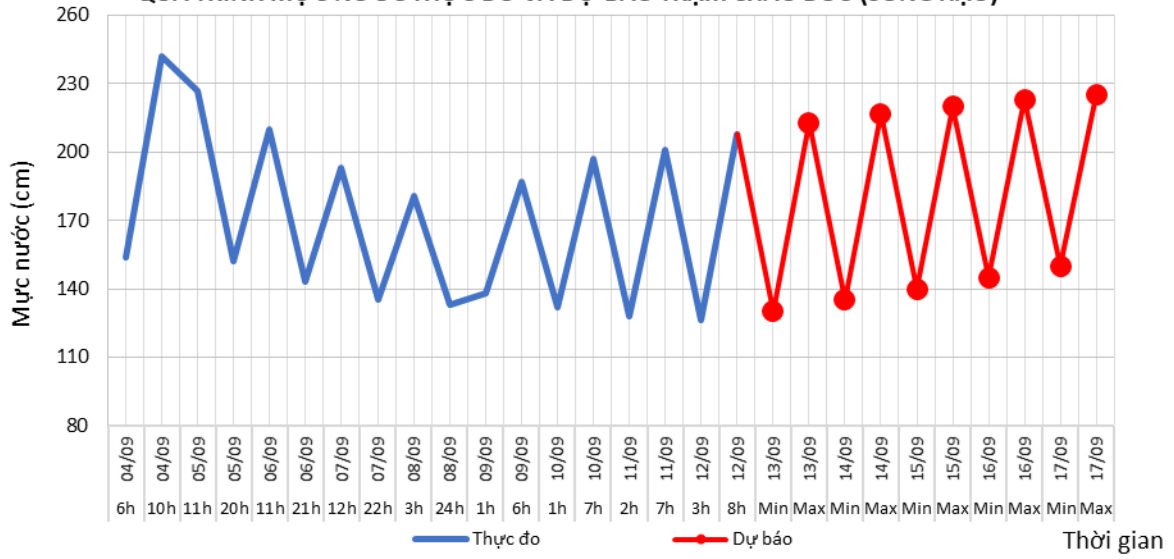
Mức nước đầu nguồn sông Cửu Long đang lên theo triều. Mức nước cao nhất ngày 12/9 trên sông Tiền tại Tân Châu 2,15m, trên sông Hậu tại Châu Đốc 2,08m. .

b. Dự báo, cảnh báo

Mức nước đầu nguồn sông Cửu Long tiếp tục lên theo triều. Đến ngày 17/9, mức nước cao nhất ngày tại Tân Châu ở mức 2,35m và tại Châu Đốc ở mức 2,25m..



QUÁ TRÌNH MỨC NƯỚC THỰC ĐO VÀ DỰ BÁO TRẠM CHÂU ĐỐC (SÔNG HẬU)



II. Bảng mực nước, lưu lượng thực đo và dự báo các trạm

Sông	Trạm	Mực nước thực đo (cm)				Mực nước dự báo (cm)															
		13h-12/09	19h-12/09	1h-13/09	7h-13/09	13h-13/09		19h-13/09		1h-14/09		7h-14/09		13h-14/09		19h-14/09		1h-15/09		7h-15/09	
Đà	Hồ Hòa Bình (*)	2171	2218	1237	2212	2500	↑	2600	↑	1500	↓	1600	↑								
Thao	Yên Bái	2540	2508	2538	2588	2630	↑	2750	↑	2800	↑	2770	↓								
Thao	Phú Thọ	1235	1226	1228	1230	1250	↑	1300	↑	1330	↑	1360	↑								
Lô	Tuyên Quang	1431	1366	1373	1472	1480	↑	1450	↓	1470	↑	1520	↑								
Lô	Vụ Quang	613	635	670	651	660	↑	670	↑	700	↑	710	↑								
Hồng	Hà Nội	190	226	230	216	195	↓	220	↑	225	↑	215	↓	200	↓	215	↑	220	↑	210	↓
Cả	Nam Đàn	51	103	45	-35	35	↑	95	↑	55	↓	-30	↓	20	↑	85	↑				
Kôn	Thanh Hòa	554	556	554	561	556	↓	557	↑	555	↓	562	↑								
Đăkbla	Kon Tum	51605	51591	51616	51625	51580	↓	51585	↑	51610	↑	51625	↑								
Krông Ana	Giang Sơn	41764	41761	41759	41761	41763	↑	41764	↑	41764	⇒	41762	↓								
Đồng Nai	Tà Lài	11208	11218	11210	11206	11210	↑	11212	↑	11210	↓	11205	↓								

Ghi chú: (*): Q m³/s

Sông	Trạm	Thực đo 24h và 36h qua (cm)				Dự báo 24h và 36h tới (cm)			
		Mực nước cao nhất		Mực nước thấp nhất		Mực nước cao nhất		Mực nước thấp nhất	
Cầu	Đáp Cầu	165	↓	103	↑	160	↓	100	↓
Thương	Phủ Lạng Thương	169	↓	83	↑	160	↓	80	↓
Lục Nam	Lục Nam	162	↓	51	↑	150	↓	45	↓
Thái Bình	Phả Lại (**)	174	⇒	66	↑	155	↓	60	↓
Hoàng Long	Bến Đê	113	⇒	51	↑	110	↓	50	↓
Mã	Giàng (**)	158	↓	-68	⇒	150	↓	-70	↓
La	Linh Cảm	118	↓	-81	↑	105	↓	-70	↑
Gianh	Mai Hóa	58	↓	-55	↓	60	↑	-56	↓
Hương	Kim Long	37	↑	20	↑	35	↓	20	⇒
Thu Bồn	Câu Lâu	50	↓	-30	↑	48	↓	-32	↓
Trà Khúc	Trà Khúc	79	↓	33	↓	75	↓	30	↓
Đà Rằng	Phú Lâm	33	↓	-50	↑	25	↓	-50	⇒

Ghi chú: Các trạm (**) lấy giá trị thực đo 36 giờ qua và dự báo 36 giờ tới

Khu vực Nam Bộ:

Sông	Trạm	Mức nước cao nhất ngày										Mức nước thấp ngày													
		Thực đo		Dự báo								Thực đo		Dự báo											
		12/09		13/09	14/09	15/09	16/09	17/09		12/09		13/09	14/09	15/09	16/09	17/09									
Sông Tiền	Tân Châu	215	↑	220	↑	225	↑	230	↑	233	↑	235	↑	145	↓	152	↑	157	↑	162	↑	166	↑	170	↑
Sông Hậu	Châu Đốc	208	↑	213	↑	217	↑	220	↑	223	↑	225	↑	126	↑	130	↑	135	↑	140	↑	145	↑	150	↑

Thời gian ban hành bản tin tiếp theo: 10h30' ngày 14/09

Tin phát lúc: 10h30'

Người chịu trách nhiệm
ban hành bản tin



Phùng Tiến Dũng