

Số: TVHN-160 /DBQG

Hà Nội, ngày 9 tháng 6 năm 2023

BẢN TIN DỰ BÁO, CẢNH BÁO THỦY VĂN THỜI HẠN NGẮN

I. Diễn biến xu thế thủy văn

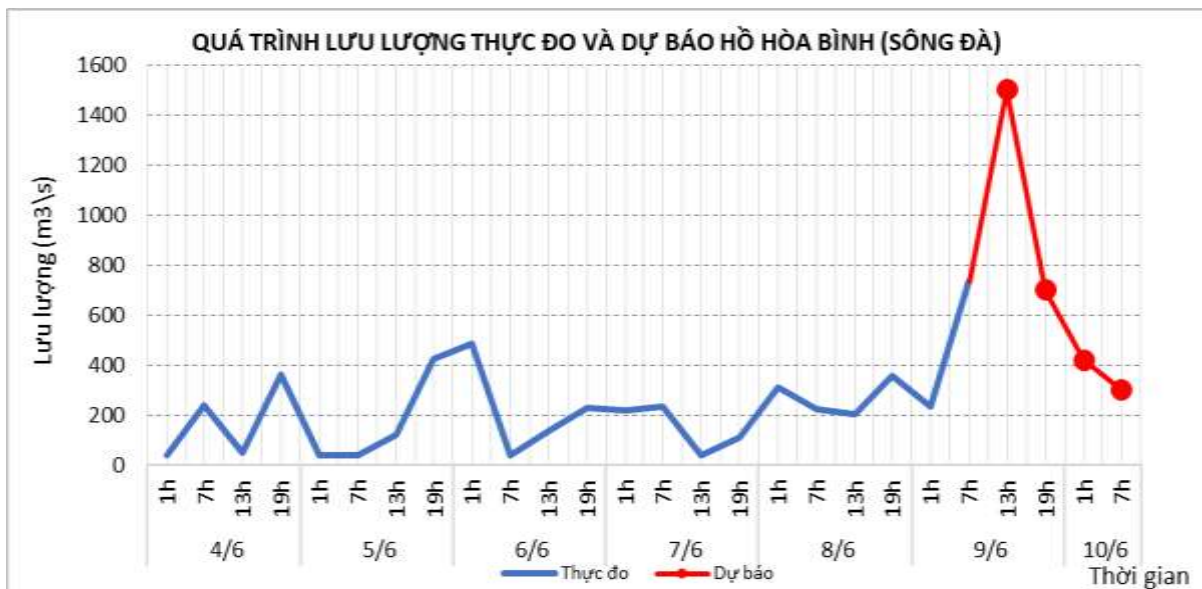
1. Khu vực Tây Bắc:

a. Diễn biến tình hình thủy văn đã qua

Dòng chảy đến hồ Hòa Bình đang dao động theo điều tiết của thủy điện Sơn La.

b. Dự báo, cảnh báo

Dòng chảy đến hồ Hòa Bình tiếp tục dao động do ảnh hưởng điều tiết của thủy điện Sơn La.



2. Khu vực Việt Bắc:

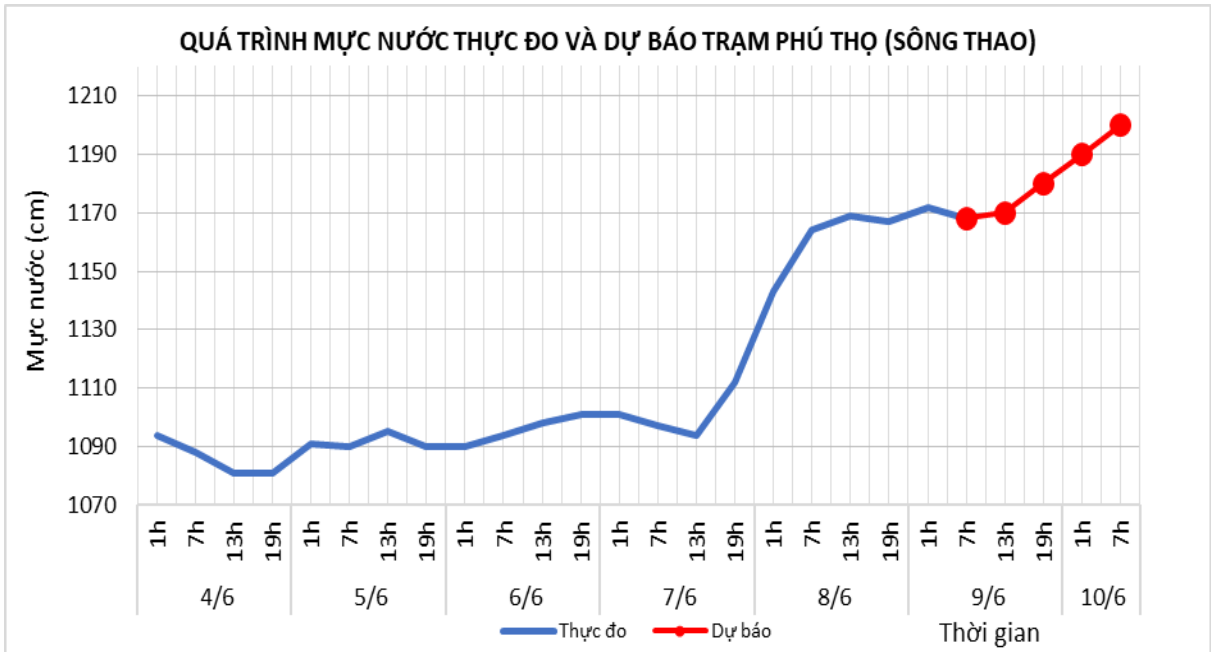
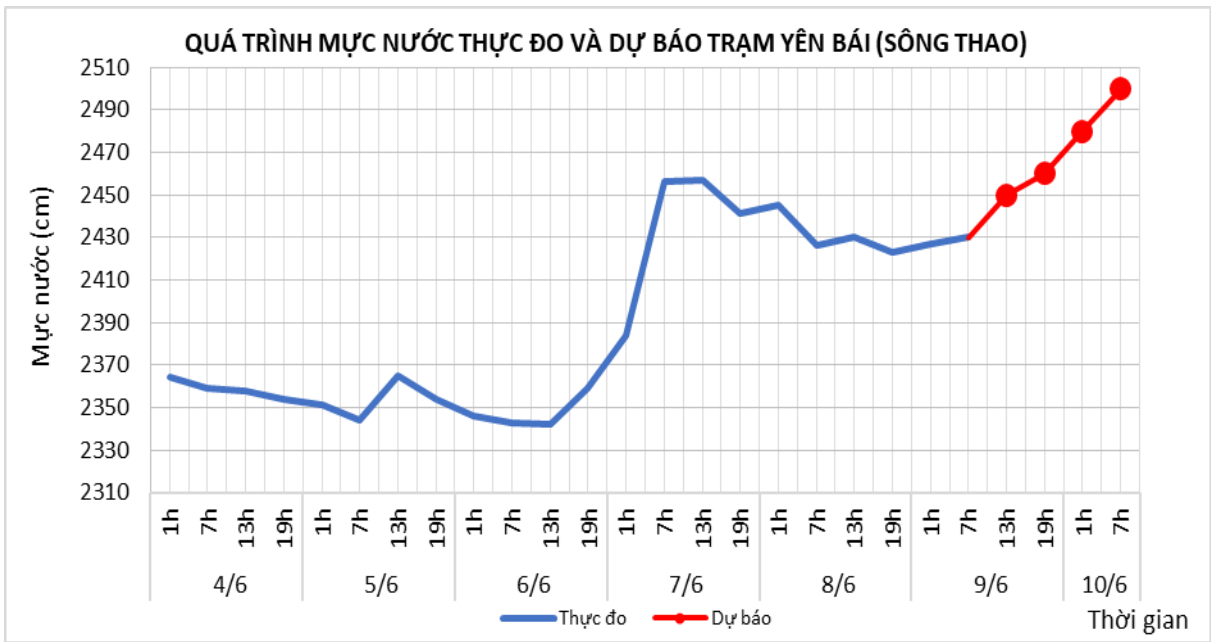
2.1. Lưu vực sông Thao

a. Diễn biến tình hình thủy văn đã qua

Mực nước trên sông Thao tại Yên Bái, Phú Thọ đang biến đổi chậm.

b. Dự báo, cảnh báo

Mực nước trên sông Thao tại Yên Bái, Phú Thọ sẽ lên.



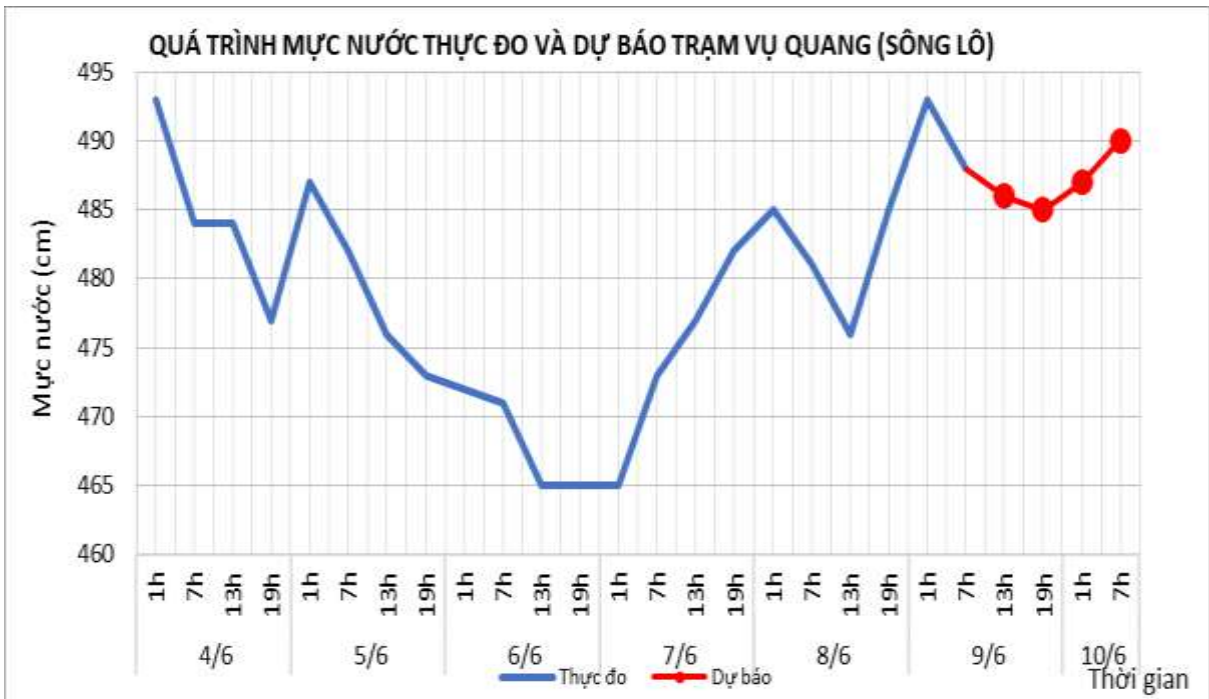
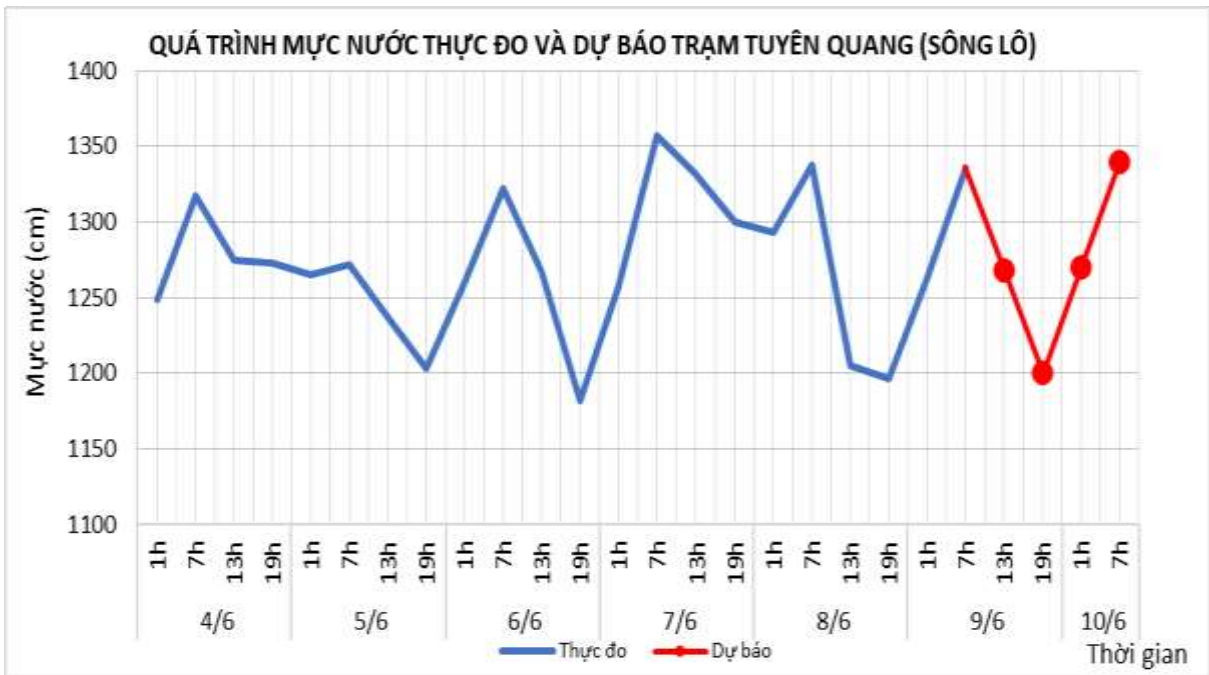
2.2. Lưu vực sông Lô

a. Diễn biến tình hình thủy văn đã qua

Mức nước sông Lô tại Tuyên Quang, Vụ Quang đang biến đổi chậm và chịu ảnh hưởng bởi điều tiết của hồ chứa phía thượng lưu.

b. Dự báo, cảnh báo

Mức nước hạ lưu sông Lô tại Tuyên Quang, Vụ Quang sẽ biến đổi chậm theo xu thế lên và chịu ảnh hưởng bởi điều tiết của hồ chứa phía thượng lưu.



3. Khu vực Đông Bắc

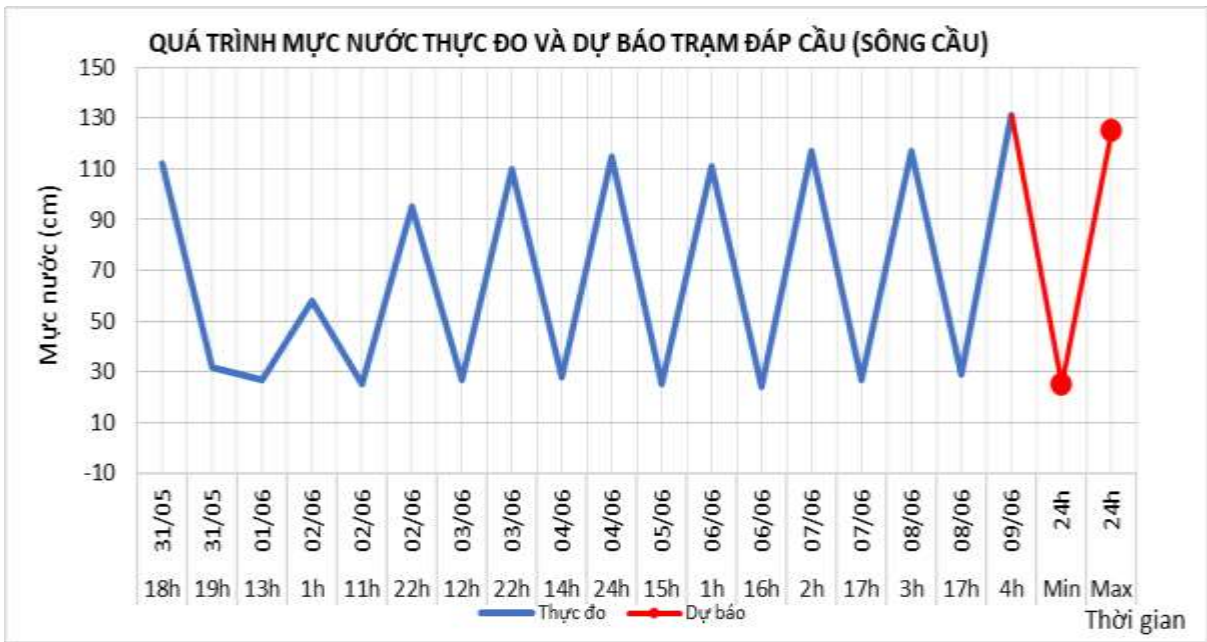
3.1. Lưu vực sông Cầu

a. Diễn biến tình hình thủy văn đã qua

Mức nước sông Cầu đang biến đổi chậm và chịu ảnh hưởng của thủy triều.

b. Dự báo, cảnh báo

Mức nước sông Cầu tiếp tục biến đổi chậm và chịu ảnh hưởng của thủy triều.



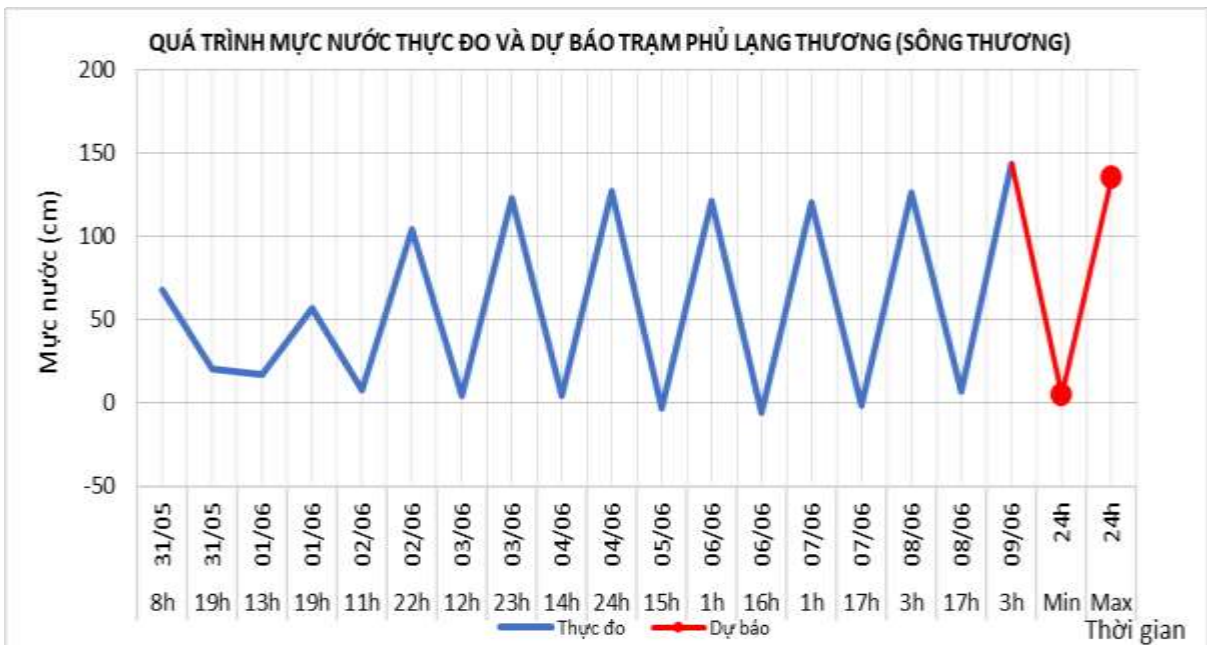
3.2. Lưu vực sông Thương

a. Diễn biến tình hình thủy văn đã qua

Mức nước sông Thương tại Phủ Lạng Thương đang biến đổi chậm và chịu ảnh hưởng của thủy triều.

b. Dự báo, cảnh báo

Mức nước sông Thương tại Phủ Lạng Thương tiếp tục biến đổi chậm và chịu ảnh hưởng của thủy triều.



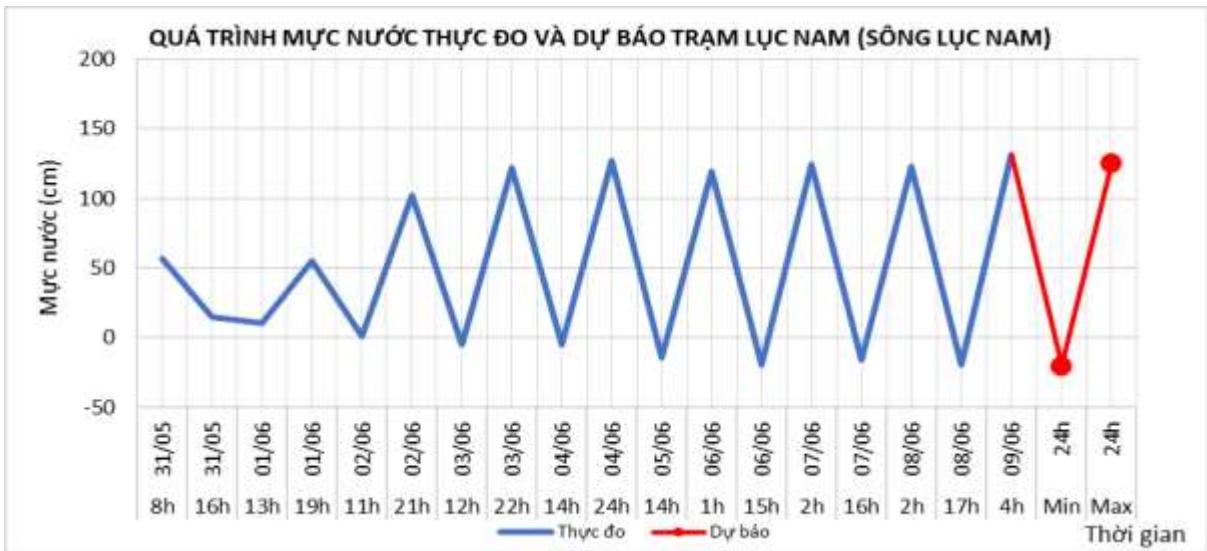
3.3. Lưu vực sông Lục Nam

a. Diễn biến tình hình thủy văn đã qua

Mức nước sông Lục Nam đang biến đổi chậm và chịu ảnh hưởng của thủy triều.

b. Dự báo, cảnh báo

Mức nước Sông Lục Nam tiếp tục biến đổi chậm và chịu ảnh hưởng của thủy triều.



4. Khu vực Đồng bằng Bắc Bộ

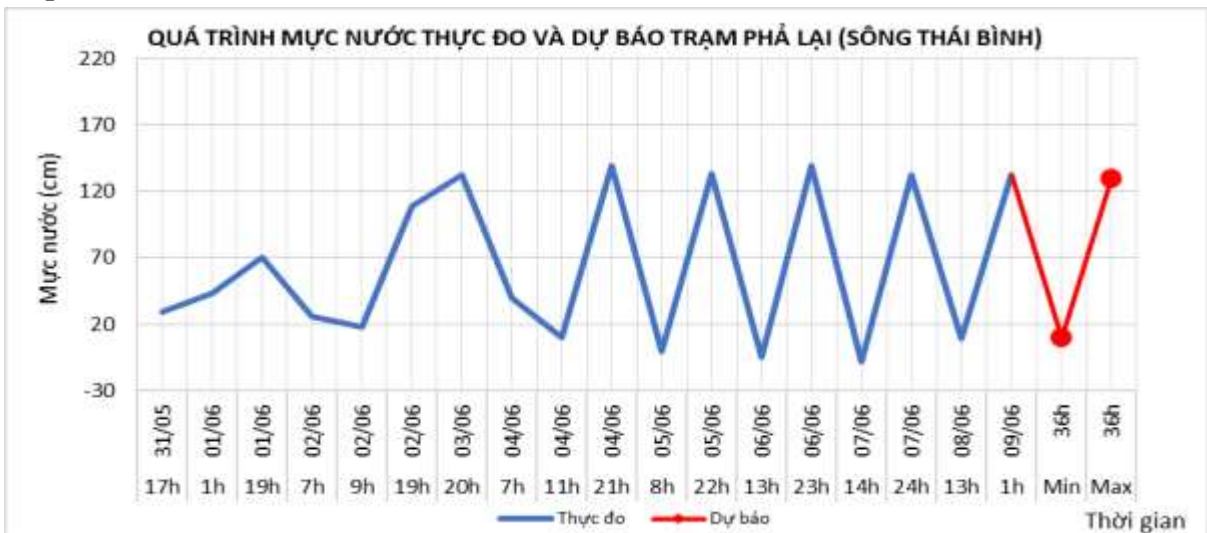
4.1. Lưu vực sông Thái Bình

a. Diễn biến tình hình thủy văn đã qua

Mức nước hạ lưu sông Thái Bình tại Phả Lại đang biến đổi chậm và chịu ảnh hưởng của thủy triều.

b. Dự báo, cảnh báo

Mức nước hạ lưu sông Thái Bình tại Phả Lại tiếp tục biến đổi chậm và ảnh hưởng bởi thủy triều. Trong 36h tới mức nước tại Phả Lại cao nhất có khả năng ở mức 1,3m và thấp nhất ở mức 0,1m.



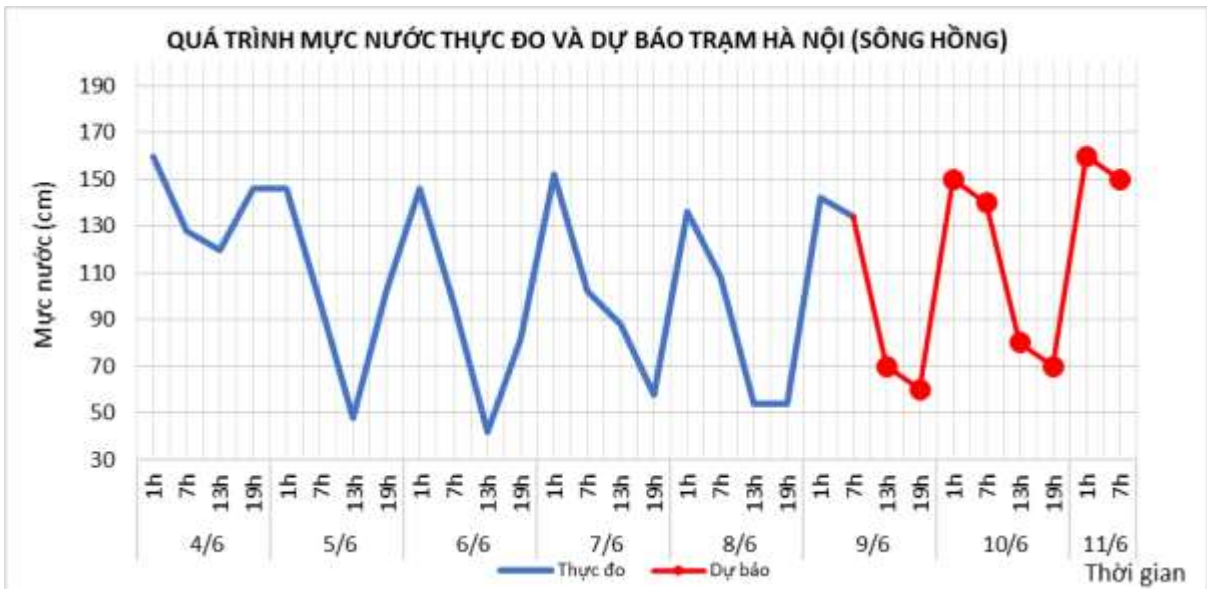
4.2. Lưu vực sông Hồng

a. Diễn biến tình hình thủy văn đã qua

Mức nước trên sông Hồng tại trạm Hà Nội biến đổi chậm và chịu ảnh hưởng của thủy triều. Lúc 07h/09/6, mức nước tại trạm Hà Nội là 1,34m.

b. Dự báo, cảnh báo

Mức nước trên sông Hồng tại trạm Hà Nội sẽ tiếp tục biến đổi chậm và chịu ảnh hưởng của thủy triều. Đến 07h/11/6 mức nước tại trạm Hà Nội có khả năng ở mức 1,50m.



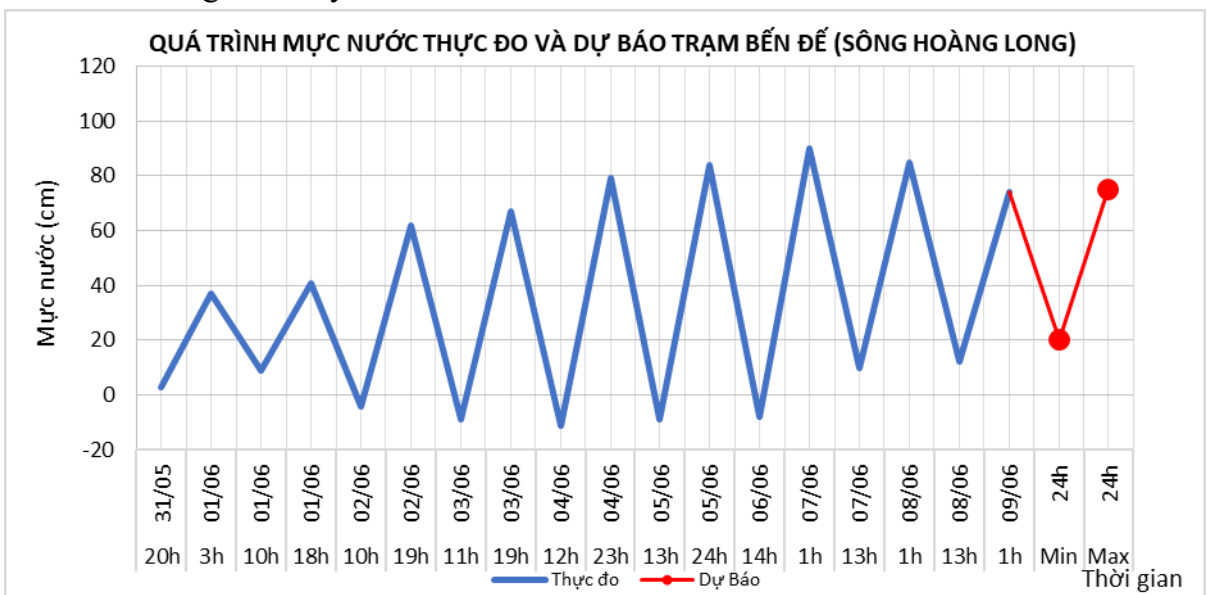
4.3. Lưu vực sông Hoàng Long

a. Diễn biến tình hình thủy văn đã qua

Mức nước trên sông Bôi, sông Hoàng Long đang biến đổi chậm và chịu ảnh hưởng của thủy triều.

b. Dự báo, cảnh báo

Mức nước trên sông Hoàng Long tại trạm thủy văn Bến Đẽ tiếp tục biến đổi chậm và chịu ảnh hưởng của thủy triều.



5. Khu vực Bắc Trung Bộ

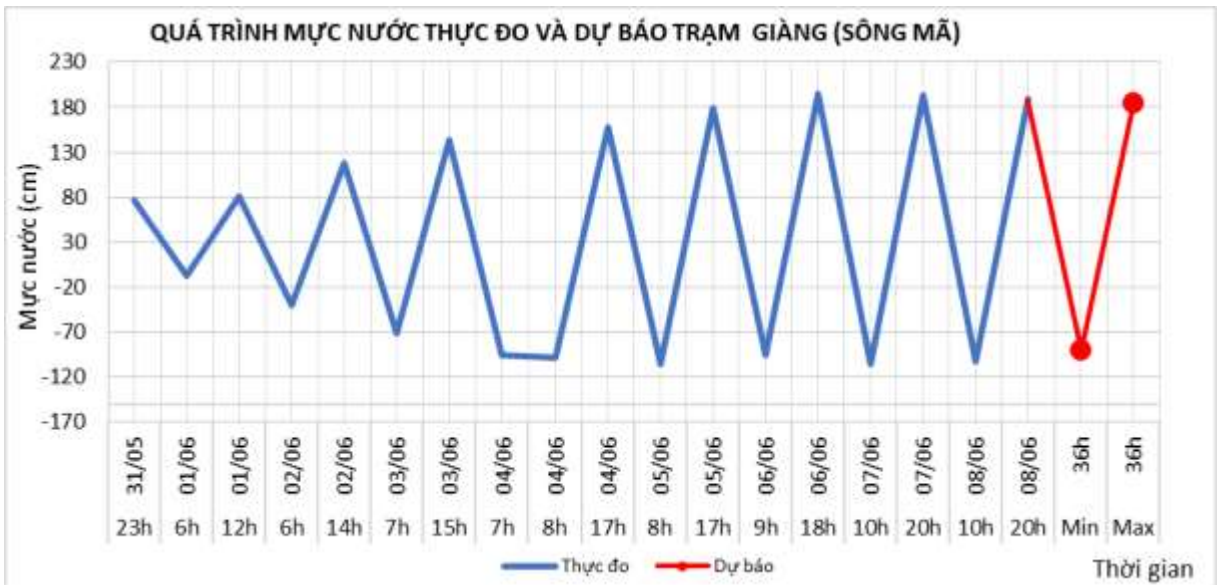
5.1. Lưu vực sông Mã

a. Diễn biến tình hình thủy văn đã qua

Mức nước thượng lưu dao động với xu thế lên dần, trung lưu dao động theo điều tiết hồ chứa, hạ lưu sông Mã tại Giàng biến đổi theo triều.

b. Dự báo, cảnh báo

Mức nước thượng lưu có dao động, trung lưu dao động theo điều tiết hồ chứa, hạ lưu sông Mã tại Giàng biến đổi theo triều.



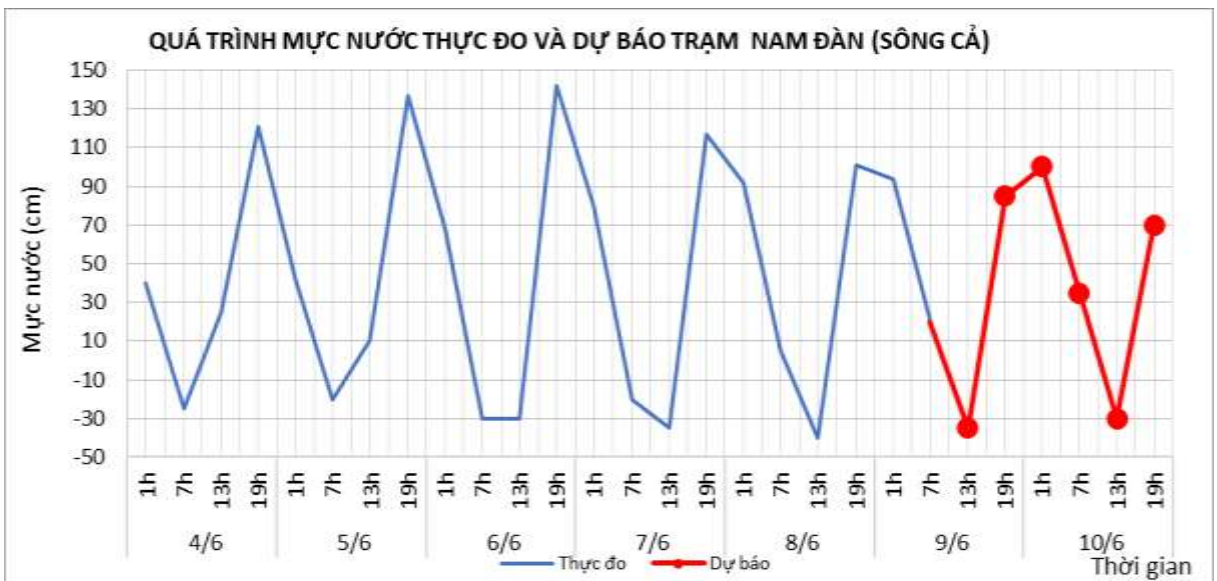
5.2. Lưu vực sông Cả

a. Diễn biến tình hình thủy văn đã qua

Mức nước sông Hiếu biến đổi chậm, trung thượng lưu sông Cả dao động theo điều tiết hồ chứa, hạ lưu biến đổi theo triều.

b. Dự báo, cảnh báo

Mức nước trung, thượng lưu dao động theo điều tiết hồ chứa, hạ lưu biến đổi theo triều.



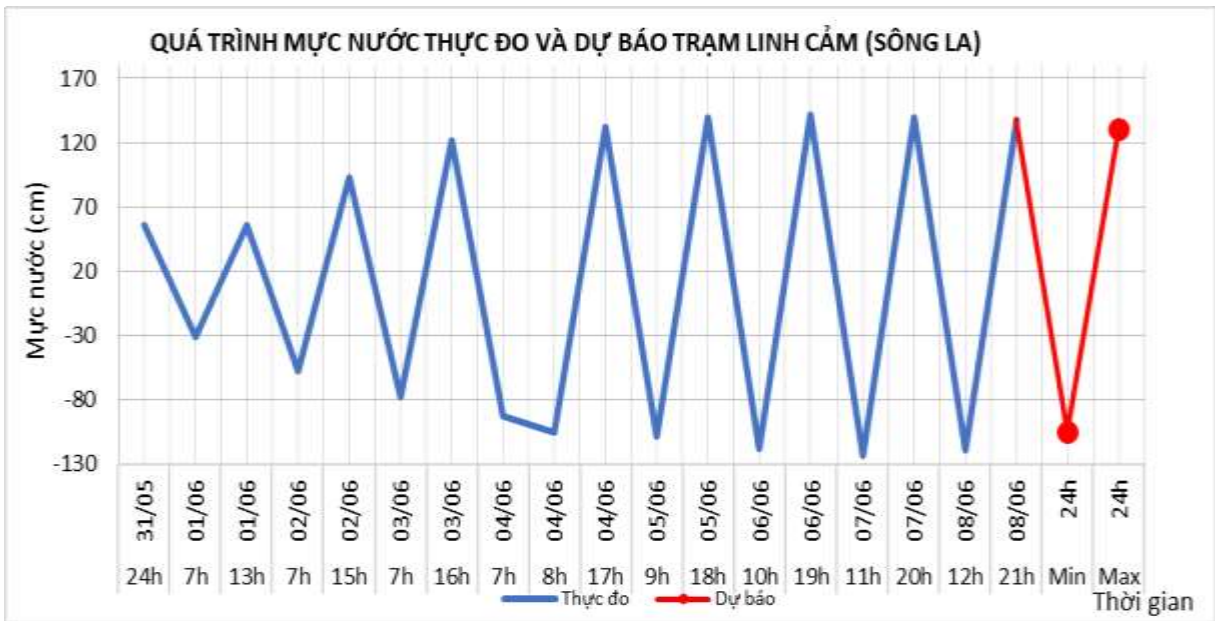
5.3. Lưu vực sông La

a. Diễn biến tình hình thủy văn đã qua

Mức nước sông Ngàn Sâu có dao động, sông Ngàn Phố biến đổi chậm; hạ lưu sông La dao động theo triều.

b. Dự báo, cảnh báo

Mức nước sông Ngàn Sâu, Ngàn Phố biến đổi chậm; hạ lưu sông La dao động theo triều.



6. Khu vực Trung Trung Bộ

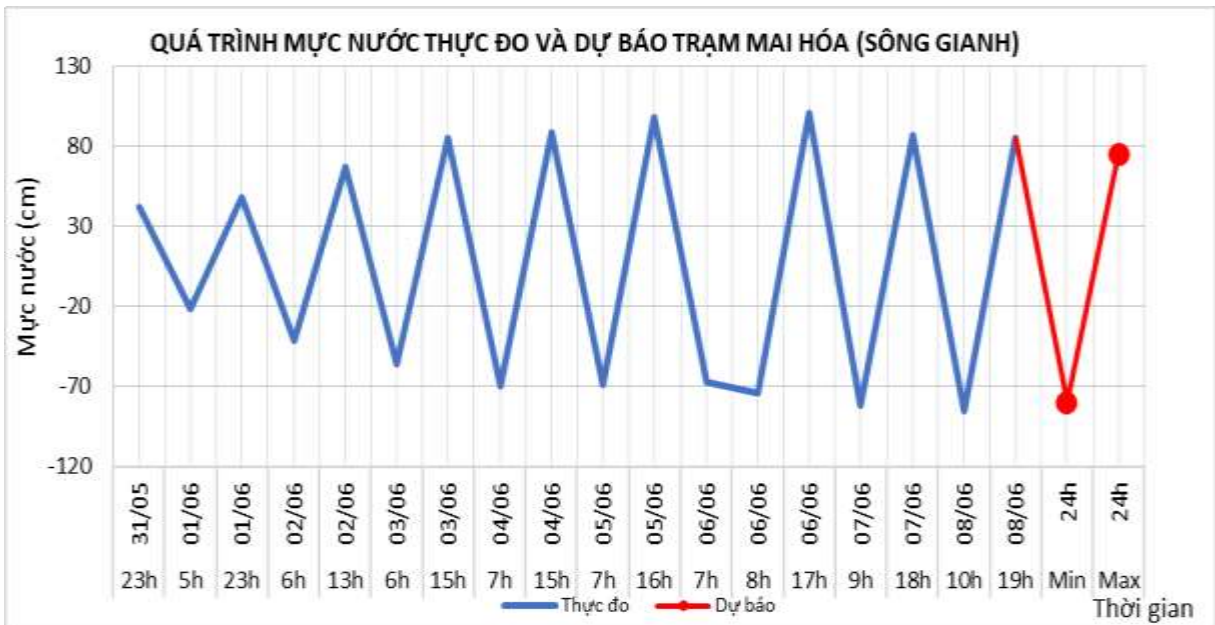
6.1. Lưu vực sông Gianh

a. Diễn biến tình hình thủy văn đã qua

Mức nước thượng lưu biến đổi chậm, hạ lưu dao động theo triều.

b. Dự báo, cảnh báo

Mức nước thượng lưu biến đổi chậm, hạ lưu dao động theo triều.



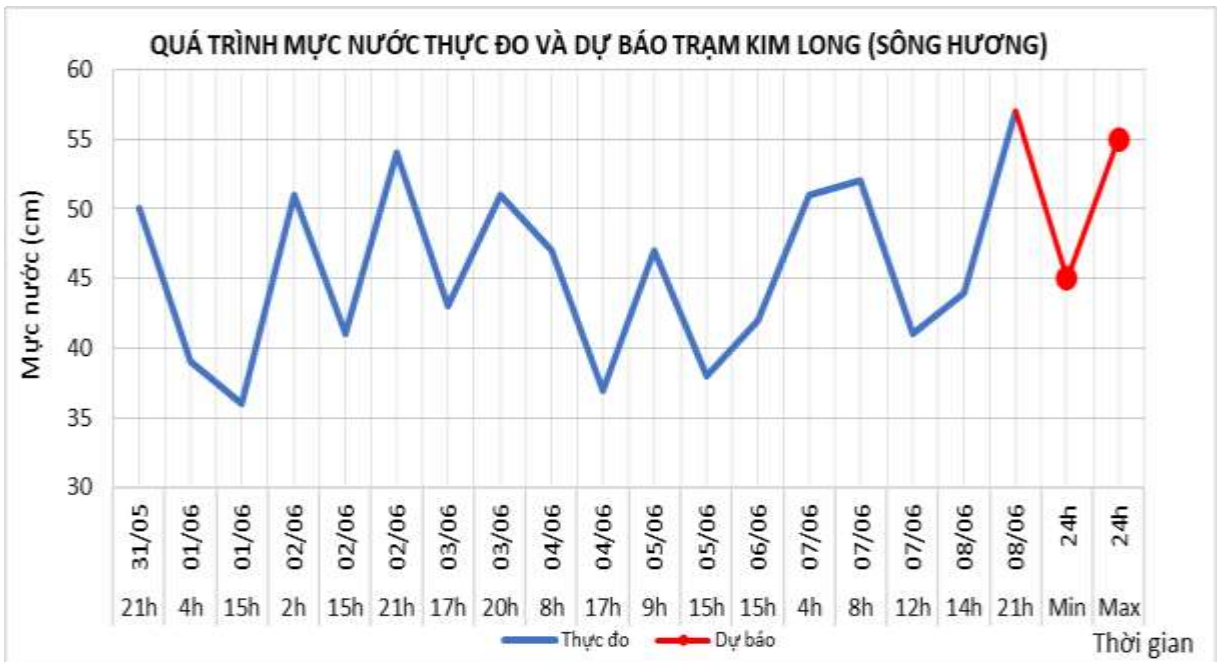
6.2. Lưu vực sông Hương

a. Diễn biến tình hình thủy văn đã qua

Mức nước dao động theo điều tiết hồ chứa.

b. Dự báo, cảnh báo

Mức nước dao động theo điều tiết hồ chứa.



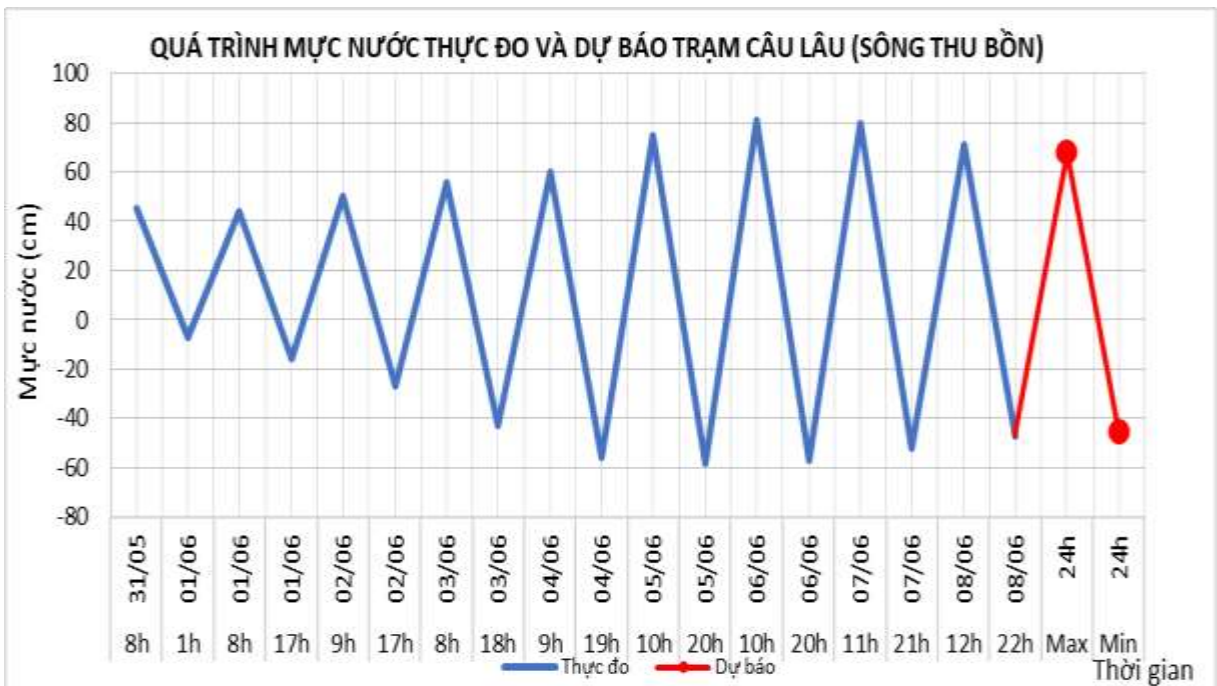
6.3. Lưu vực sông Vu Gia Thu Bồn

a. Diễn biến tình hình thủy văn đã qua

Mức nước biến đổi chậm.

b. Dự báo, cảnh báo

Mức nước biến đổi chậm.



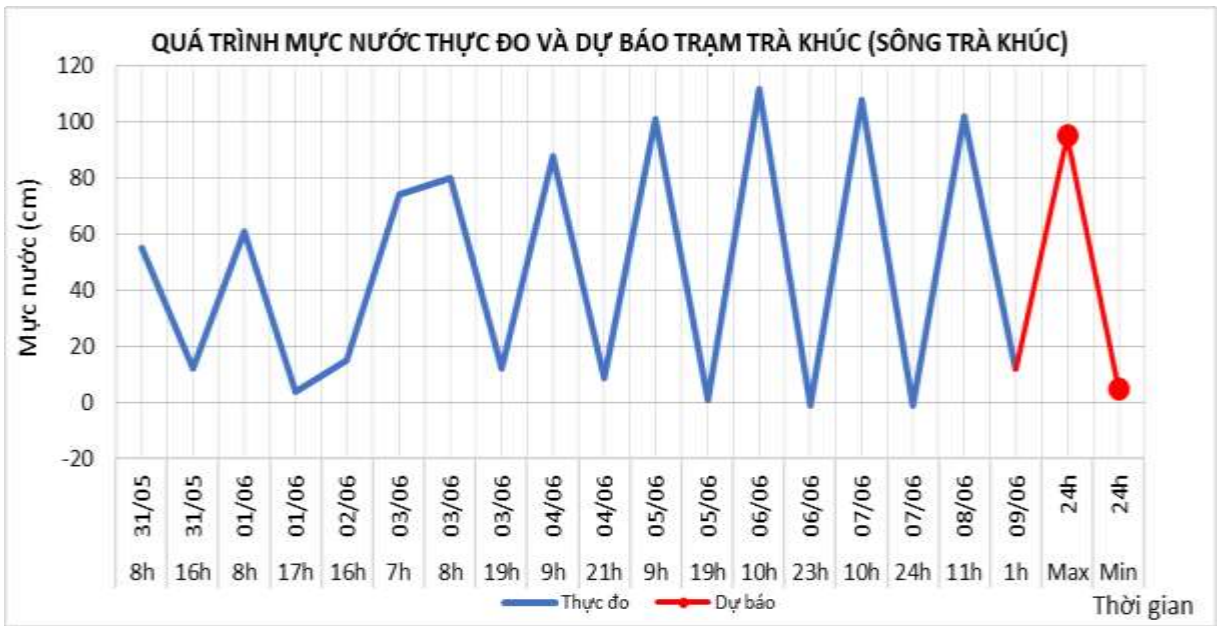
6.4. Lưu vực sông Trà Khúc

a. Diễn biến tình hình thủy văn đã qua

Mức nước biến đổi chậm.

b. Dự báo, cảnh báo

Mức nước biến đổi chậm.



7. Khu vực Nam Trung Bộ

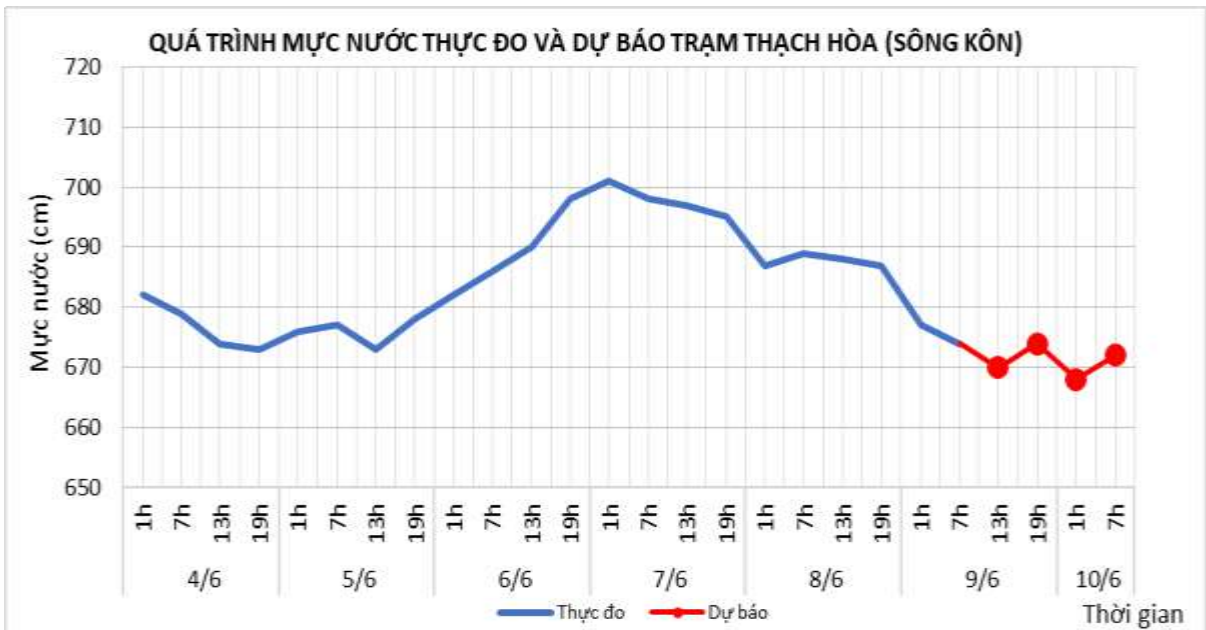
7.1. Lưu vực sông Kôn

a. Diễn biến tình hình thủy văn đã qua

Mức nước trên sông Kôn có dao động.

b. Dự báo, cảnh báo

Mức nước có dao động.



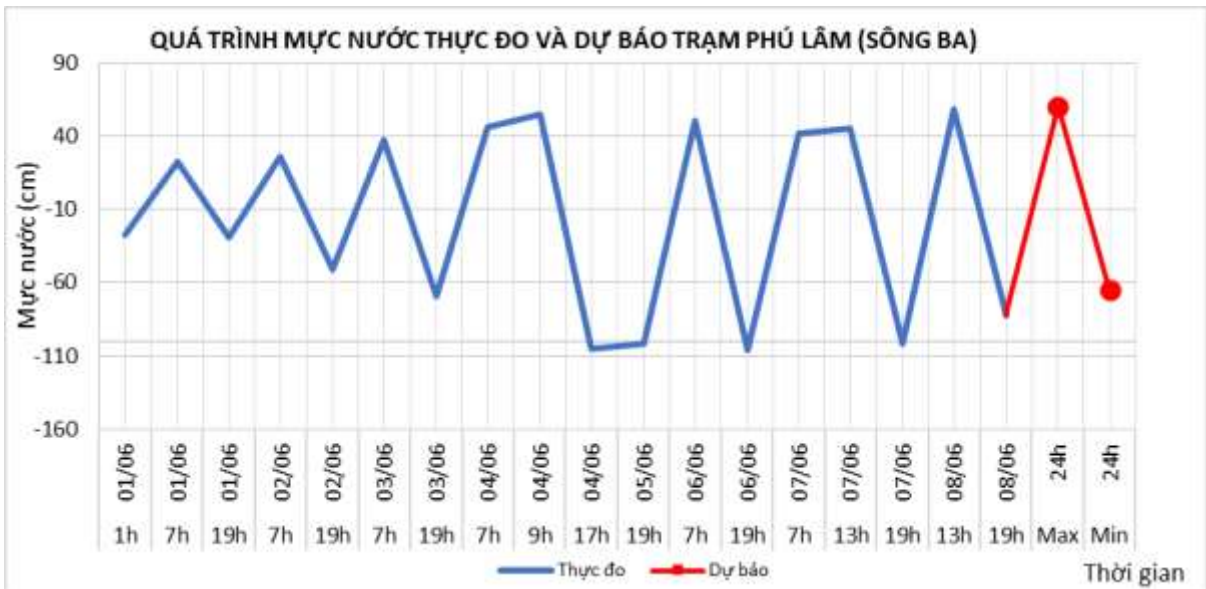
7.2. Lưu vực sông Ba

a. Diễn biến tình hình thủy văn đã qua

Mức nước thượng, trung lưu có dao động, hạ lưu dao động theo điều tiết của hồ chứa.

b. Dự báo, cảnh báo

Mức nước thượng, trung lưu có dao động, hạ lưu dao động theo điều tiết của hồ chứa.



8. Khu vực Tây Nguyên

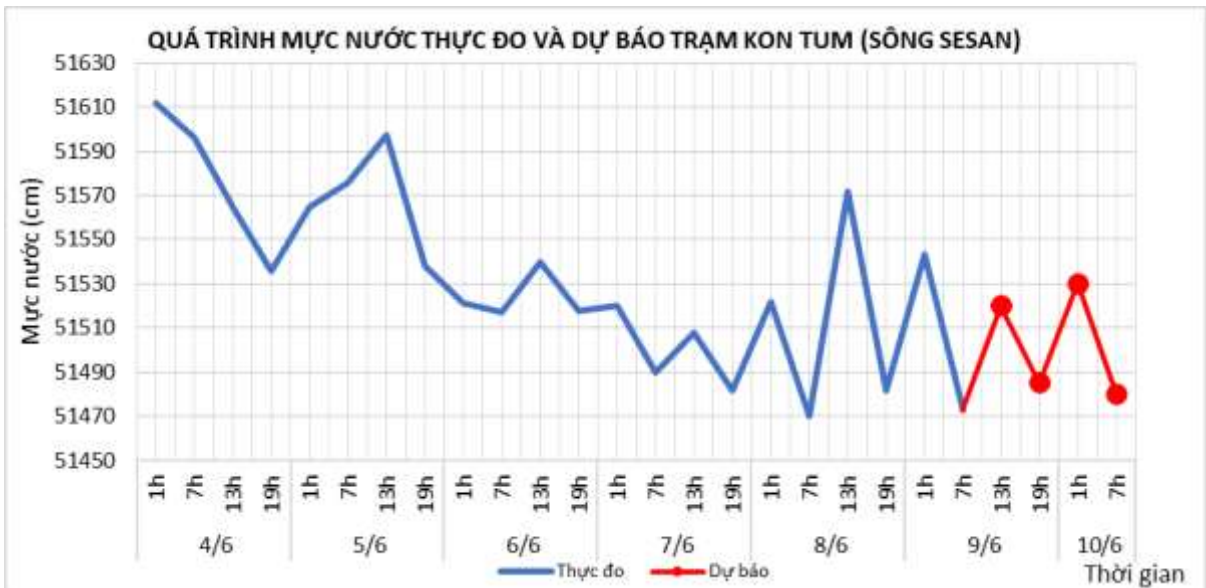
8.1. Lưu vực sông Sê San

a. Diễn biến tình hình thủy văn đã qua

Mức nước các sông dao động theo điều tiết hồ chứa thủy điện và ảnh hưởng của đập điều hòa dưới hạ lưu.

b. Dự báo, cảnh báo

Mức nước các sông dao động theo điều tiết hồ chứa thủy điện và ảnh hưởng của đập điều hòa dưới hạ lưu.



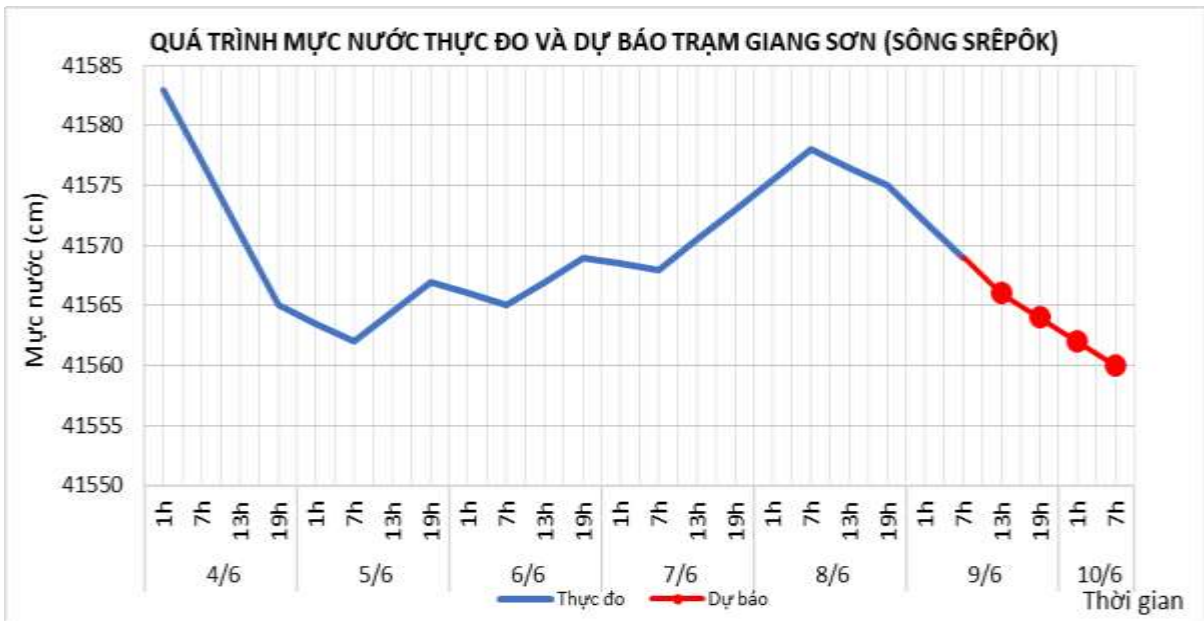
8.2. Lưu vực sông Srêpôk

a. Diễn biến tình hình thủy văn đã qua

Mức nước sông Krông Ana biến đổi chậm; các sông khác dao động theo điều tiết của hồ chứa thủy điện.

b. Dự báo, cảnh báo

Mức nước sông Krông Ana biến đổi chậm; các sông khác dao động theo điều tiết của hồ chứa thủy điện.



9. Khu vực Nam Bộ

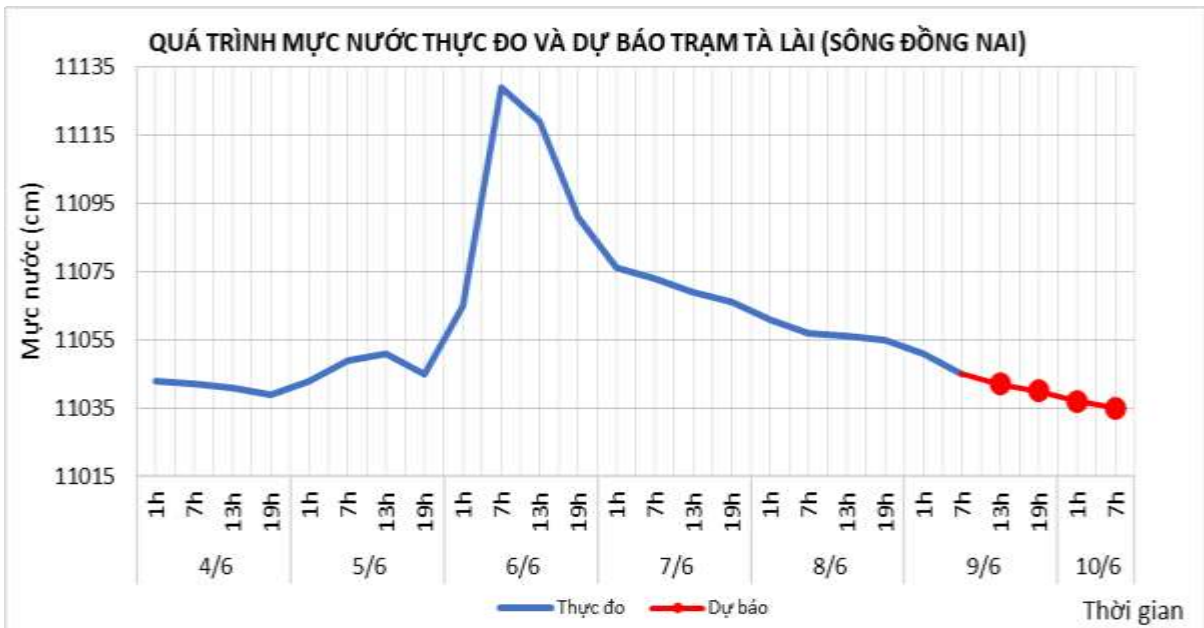
9.1. Lưu vực sông Đồng Nai

a. Diễn biến tình hình thủy văn đã qua

Mức nước biến đổi chậm.

b. Dự báo, cảnh báo

Mức nước biến đổi chậm.



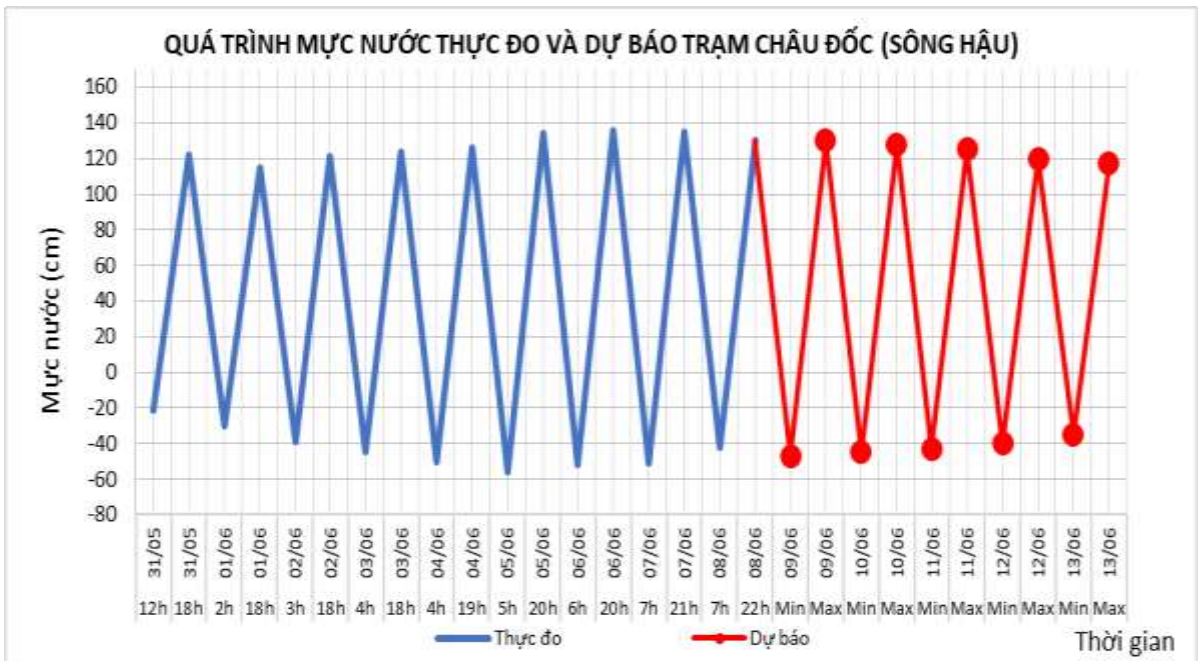
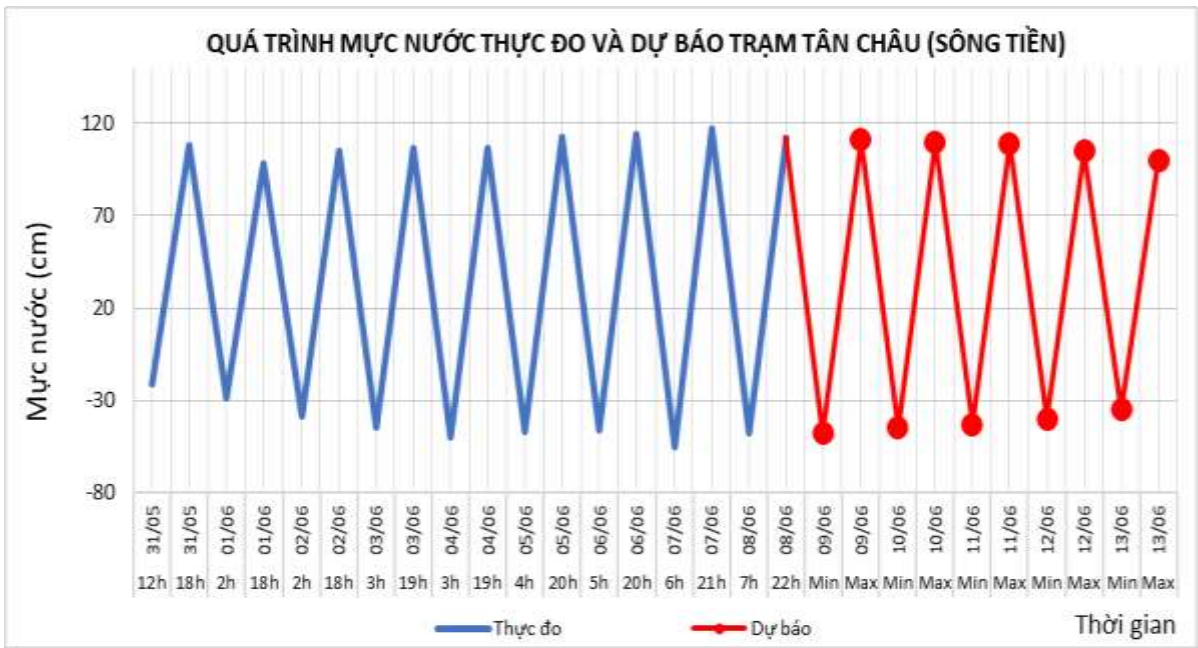
9.2. Lưu vực sông Cửu Long

a. Diễn biến tình hình thủy văn đã qua

Mức nước đầu nguồn sông Cửu Long biến đổi chậm theo triều. Mức nước cao nhất ngày 08/6 trên sông Tiền tại Tân Châu 1,12m; trên sông Hậu tại Châu Đốc 1,30m.

b. Dự báo, cảnh báo

Mức nước đầu nguồn sông Cửu Long biến đổi theo triều. Đến ngày 13/6 mức nước cao nhất ngày tại Tân Châu ở mức 1,00m; tại Châu Đốc ở mức 1,17m.



II. Bảng mực nước, lưu lượng thực đo và dự báo các trạm

Sông	Trạm	Mực nước thực đo (cm)				Mực nước dự báo (cm)															
		13h-08/06	19h-08/06	1h-09/06	7h-09/06	13h-09/06		19h-09/06		1h-10/06		7h-10/06		13h-10/06		19h-10/06		1h-11/06		7h-11/06	
Đà	Hồ Hòa Bình (*)	201	356	233	735	1500	↑	700	↓	420	↓	300	↓								
Thao	Yên Bái	2430	2423	2427	2430	2450	↑	2460	↑	2480	↑	2500	↑								
Thao	Phú Thọ	1169	1167	1172	1168	1170	↑	1180	↑	1190	↑	1200	↑								
Lô	Tuyên Quang	1205	1196	1263	1336	1268	↓	1200	↓	1270	↑	1340	↑								
Lô	Vụ Quang	476	485	493	488	486	↓	485	↓	487	↑	490	↑								
Hồng	Hà Nội	54	54	142	134	70	↓	60	↓	150	↑	140	↓	80	↓	70	↓	160	↑	150	↓
Cả	Nam Đàn	-40	101	94	20	-35	↓	85	↑	100	↑	35	↓	-30	↓	70	↑				
Kôn	Thanh Hòa	688	687	677	674	670	↓	674	↑	668	↓	672	↑								
Đăkbla	Kon Tum	51535	51482	51543	51473	51520	↑	51485	↓	51530	↑	51480	↓								
Krông Ana	Giang Sơn	41578	41575	41573	41569	41566	↓	41564	↓	41562	↓	41560	↓								
Đồng Nai	Tà Lài	11056	11055	11051	11045	11042	↓	11040	↓	11037	↓	11035	↓								

Ghi chú: (*): Q m³/s

Sông	Trạm	Thực đo 24h và 36h qua (cm)				Dự báo 24h và 36h tới (cm)			
		Mực nước cao nhất		Mực nước thấp nhất		Mực nước cao nhất		Mực nước thấp nhất	
Cầu	Đáp Cầu	131	↑	29	↑	125	↓	25	↓
Thương	Phủ Lạng Thương	143	↑	7	↓	135	↓	5	↓
Lục Nam	Lục Nam	131	↑	-19	↓	125	↓	-20	↓
Thái Bình	Phả Lại (**)	132	↓	9	↑	130	↓	10	↑
Hoàng Long	Bến Đé	74	↓	12	↑	75	↑	20	↑
Mã	Giàng (**)	193	⇒	-103	↑	185	↓	-90	↑
La	Linh Cảm	138	↓	-119	↑	130	↓	-105	↑
Gianh	Mai Hóa	85	↓	-85	↓	75	↓	-80	↑
Hương	Kim Long	57	↑	44	↑	55	↓	45	↑
Thu Bồn	Câu Lâu	71	↓	-47	↑	68	↓	-45	↑
Trà Khúc	Trà Khúc	102	↓	12	↑	95	↓	5	↓
Đà Rằng	Phú Lâm	58	↑	-82	↑	60	↑	-65	↑

Ghi chú: Các trạm (**) lấy giá trị thực đo 36 giờ qua và dự báo 36 giờ tới

Khu vực Nam Bộ:

Sông	Trạm	Mực nước cao nhất ngày												Mực nước thấp ngày											
		Thực đo		Dự báo										Thực đo		Dự báo									
		08/06	09/06	10/06	11/06	12/06	13/06	08/06	09/06	10/06	11/06	12/06	13/06	08/06	09/06	10/06	11/06	12/06	13/06						
Sông Tiền	Tân Châu	112	↓	111	↓	110	↓	109	↓	105	↓	100	↓	-48	↓	-48	⇒	-45	↑	-43	↑	-40	↑	-35	↑
Sông Hậu	Châu Đốc	130	↓	130	⇒	128	↓	125	↓	120	↓	117	↓	-42	↓	-47	↓	-45	↑	-43	↑	-40	↑	-35	↑

Thời gian ban hành bản tin tiếp theo: 10h30' ngày 10/06

Tin phát lúc: 10h30'

**Người chịu trách nhiệm
ban hành bản tin**



Phùng Tiên Dũng