

Số: TVHN-364 /DBQG

Hà Nội, ngày 30 tháng 12 năm 2022

## BẢN TIN DỰ BÁO THỦY VĂN HẠN NGẮN

### I. Diễn biến xu thế thủy văn

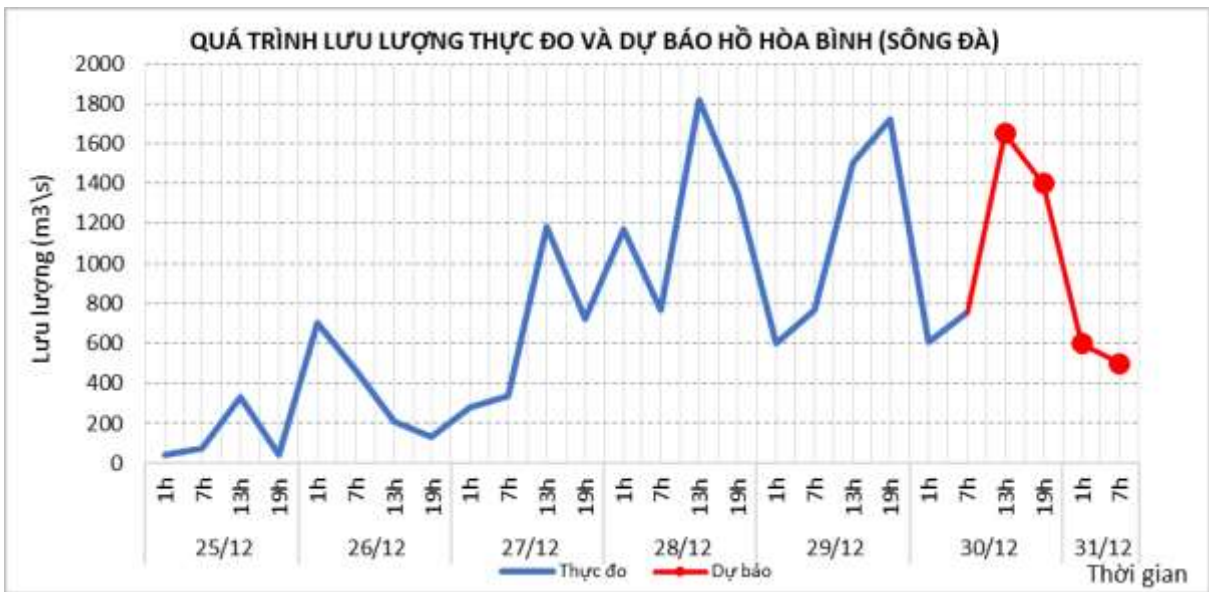
#### 1. Khu vực Tây Bắc:

##### a. Diễn biến tình hình thủy văn đã qua

Dòng chảy đến hồ Hòa Bình đang dao động do ảnh hưởng điều tiết của thủy điện Sơn La.

##### b. Dự báo, cảnh báo

Dòng chảy đến hồ Hòa Bình tiếp tục dao động do ảnh hưởng điều tiết của thủy điện Sơn La.



#### 2. Khu vực Việt Bắc:

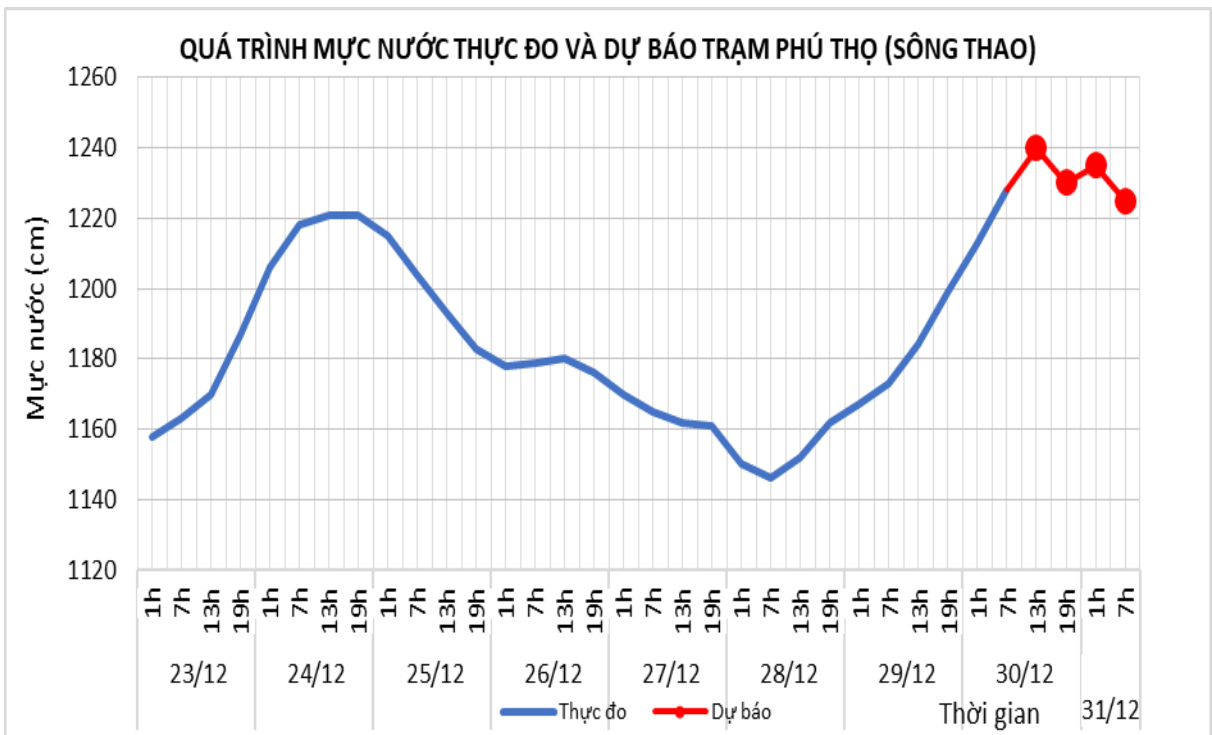
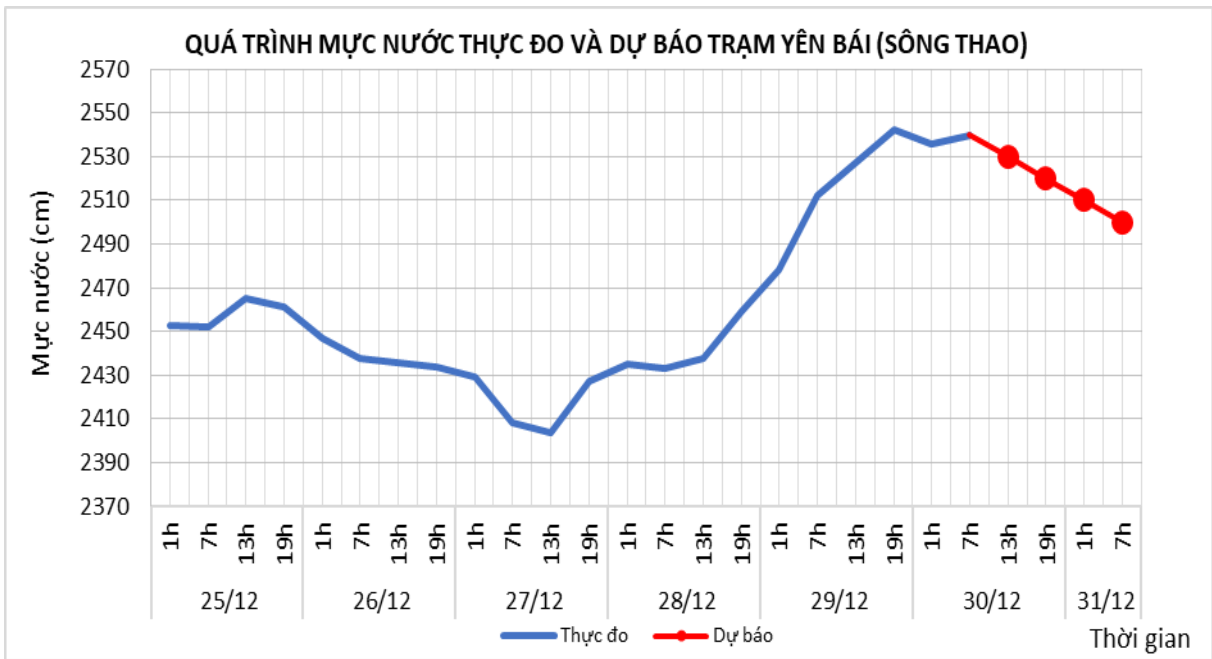
##### 2.1. Lưu vực sông Thao

##### a. Diễn biến tình hình thủy văn đã qua

Mực nước trên sông Thao tại Yên Bái, Phú Thọ đang biến đổi chậm theo xu thế lên.

##### b. Dự báo, cảnh báo

Mực nước trên sông Thao tại Yên Bái sẽ xuống, tại Phú Thọ biến đổi chậm theo xu thế xuống.



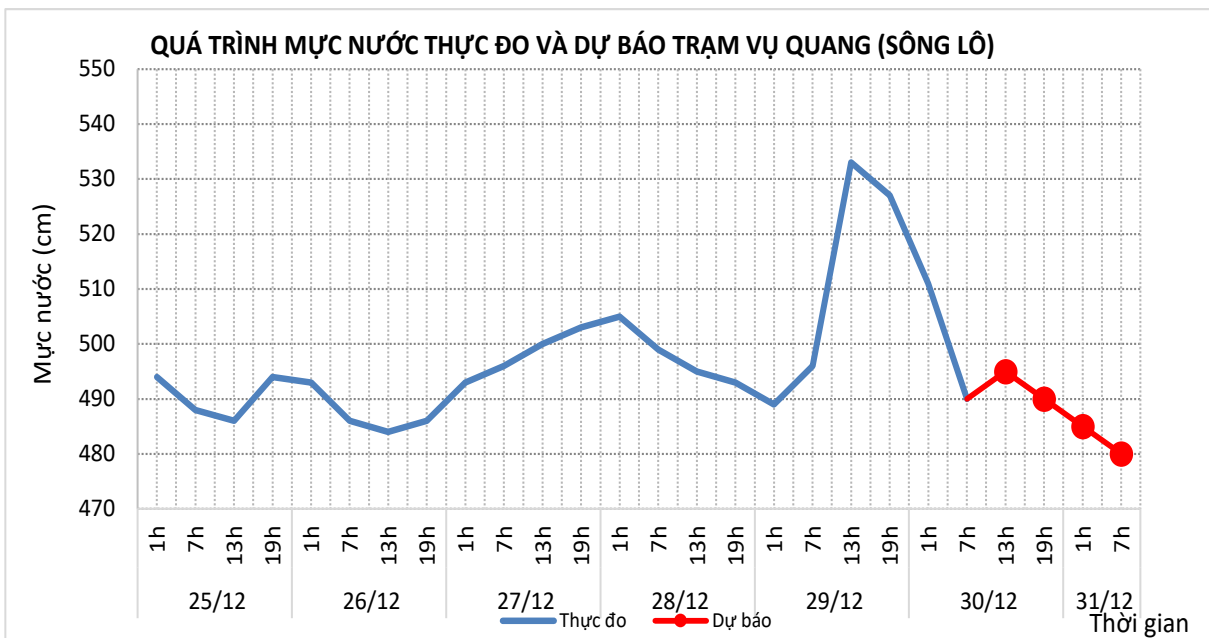
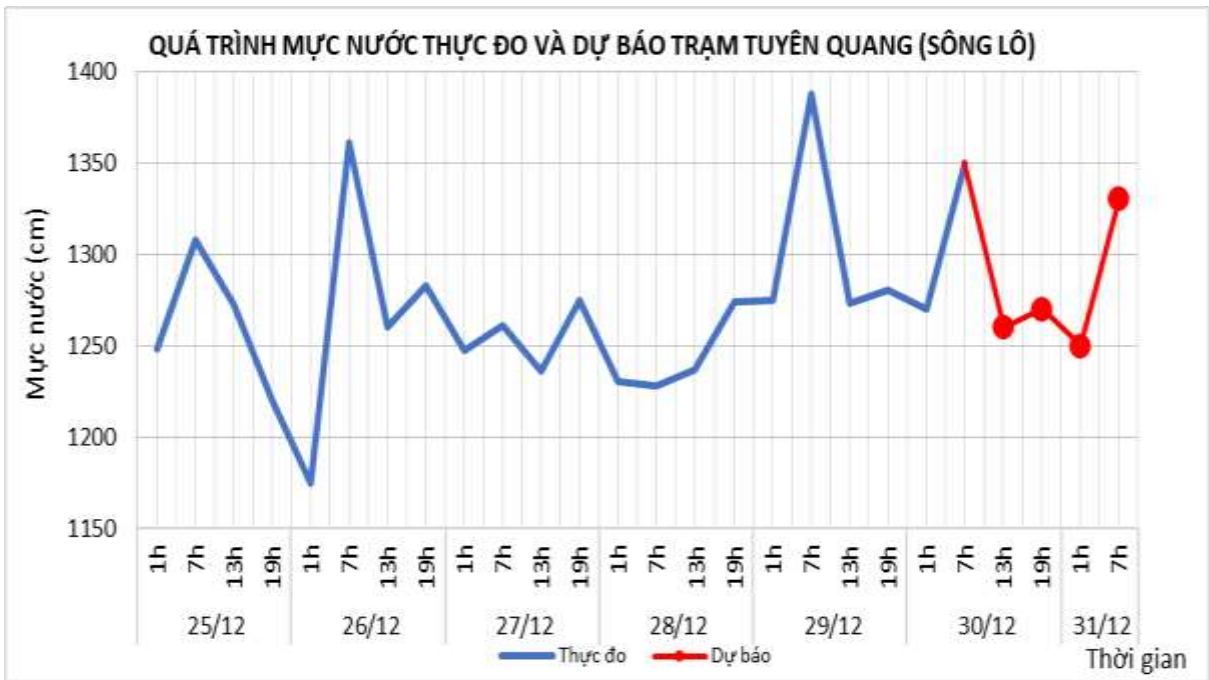
## 2.2. Lưu vực sông Lô

### a. Diễn biến tình hình thủy văn đã qua

Mức nước sông Lô tại Tuyên Quang, Vụ Quang đang biến đổi chậm và chịu ảnh hưởng bởi điều tiết của hồ chứa phía thượng lưu.

### b. Dự báo, cảnh báo

Mức nước hạ lưu sông Lô tại Tuyên Quang, Vụ Quang tiếp tục biến đổi chậm và chịu ảnh hưởng bởi điều tiết của hồ chứa phía thượng lưu.



### 3. Khu vực Đông Bắc

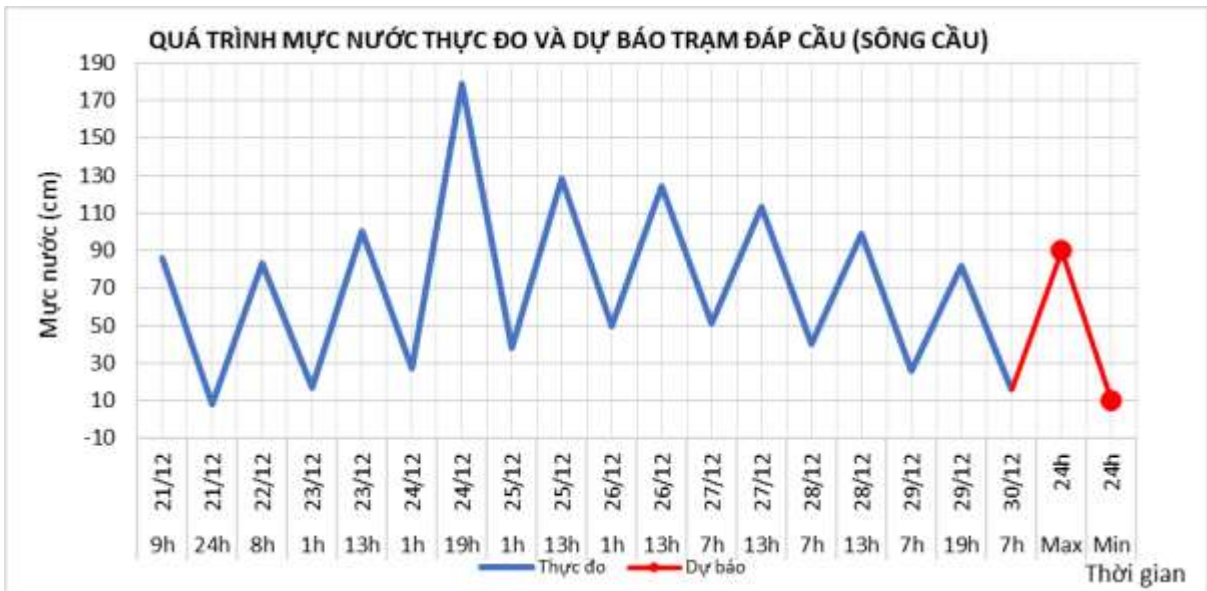
#### 3.1. Lưu vực sông Cầu

a. Diễn biến tình hình thủy văn đã qua

Mức nước sông Cầu đang biến đổi chậm và chịu ảnh hưởng của thủy triều.

b. Dự báo, cảnh báo

Mức nước sông Cầu tiếp tục biến đổi chậm và chịu ảnh hưởng của thủy triều.



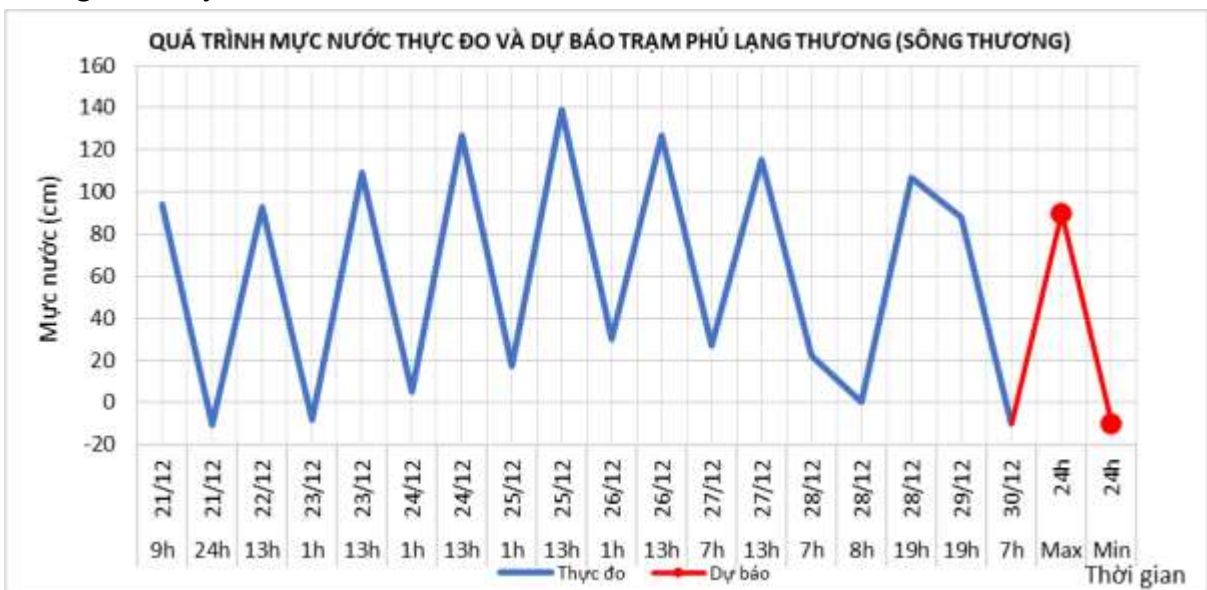
### 3.2. Lưu vực sông Thương

#### a. Diễn biến tình hình thủy văn đã qua

Mức nước sông Thương tại Phủ Lạng Thương đang biến đổi chậm và chịu ảnh hưởng của thủy triều.

#### b. Dự báo, cảnh báo

Mức nước sông Thương tại Phủ Lạng Thương tiếp tục biến đổi chậm và chịu ảnh hưởng của thủy triều.



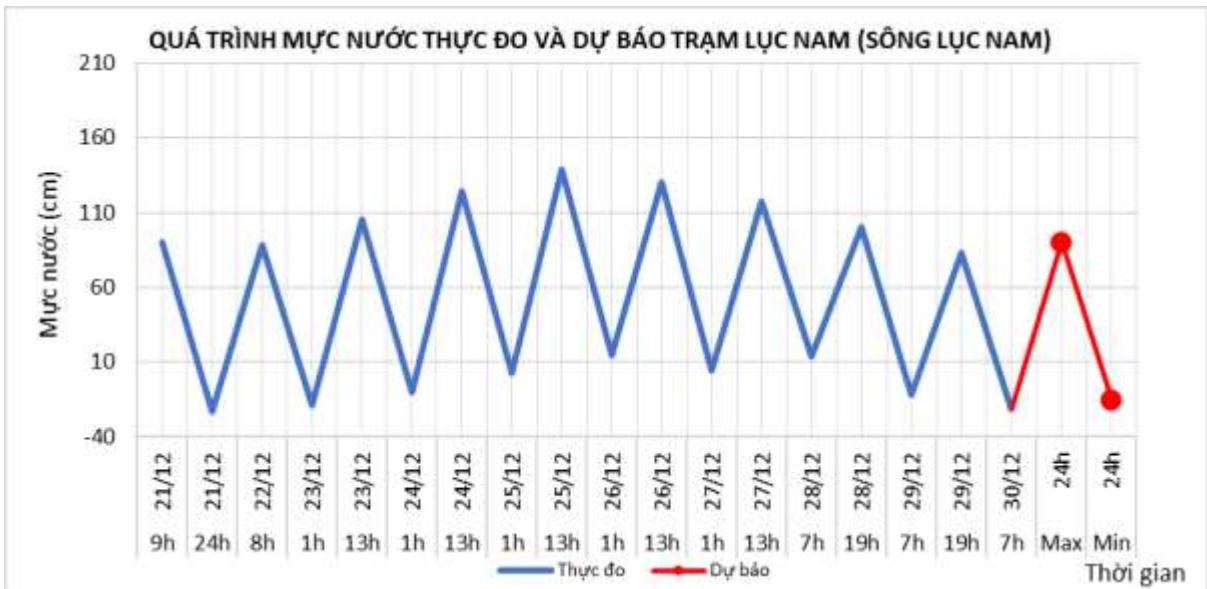
### 3.3. Lưu vực sông Lục Nam

#### a. Diễn biến tình hình thủy văn đã qua

Mức nước sông Lục Nam đang biến đổi chậm và chịu ảnh hưởng của thủy triều.

#### b. Dự báo, cảnh báo

Mức nước Sông Lục Nam tiếp tục biến đổi chậm và chịu ảnh hưởng của thủy triều.



#### 4. Khu vực Đồng bằng Bắc Bộ

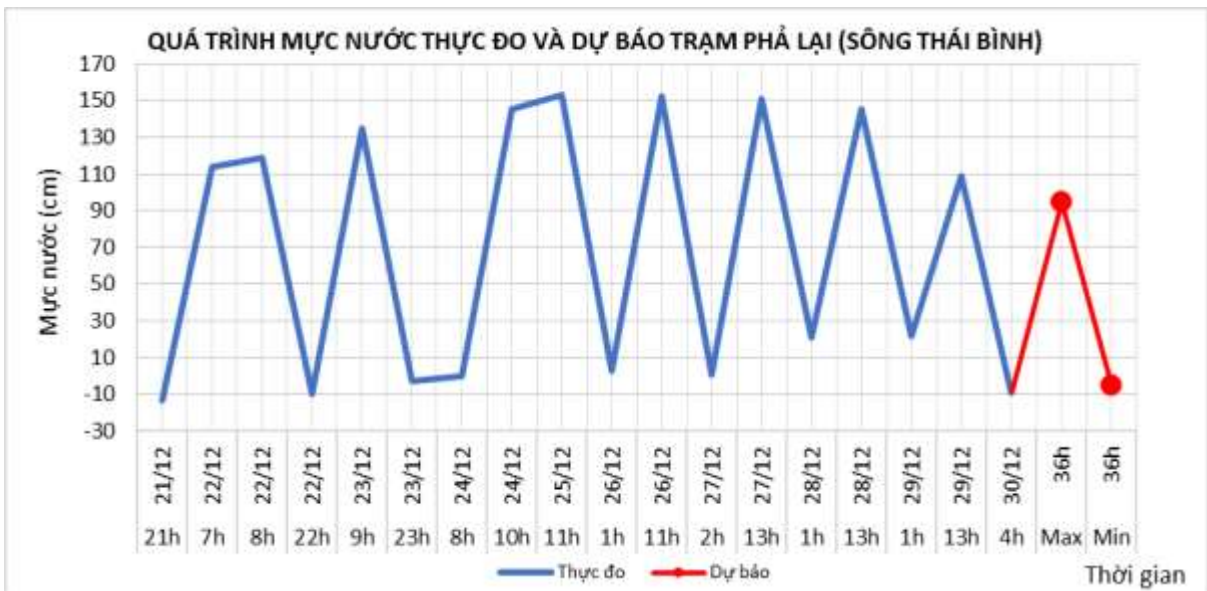
##### 4.1. Lưu vực sông Thái Bình

###### a. Diễn biến tình hình thủy văn đã qua

Mức nước hạ lưu sông Thái Bình tại Phả Lại đang biến đổi chậm và chịu ảnh hưởng của thủy triều.

###### b. Dự báo, cảnh báo

Mức nước hạ lưu sông Thái Bình tại Phả Lại tiếp tục biến đổi chậm và ảnh hưởng bởi thủy triều. Trong 36h tới mức nước tại Phả Lại cao nhất có khả năng ở mức 0,95m và thấp nhất ở mức -0,05 m.



##### 4.2. Lưu vực sông Hồng

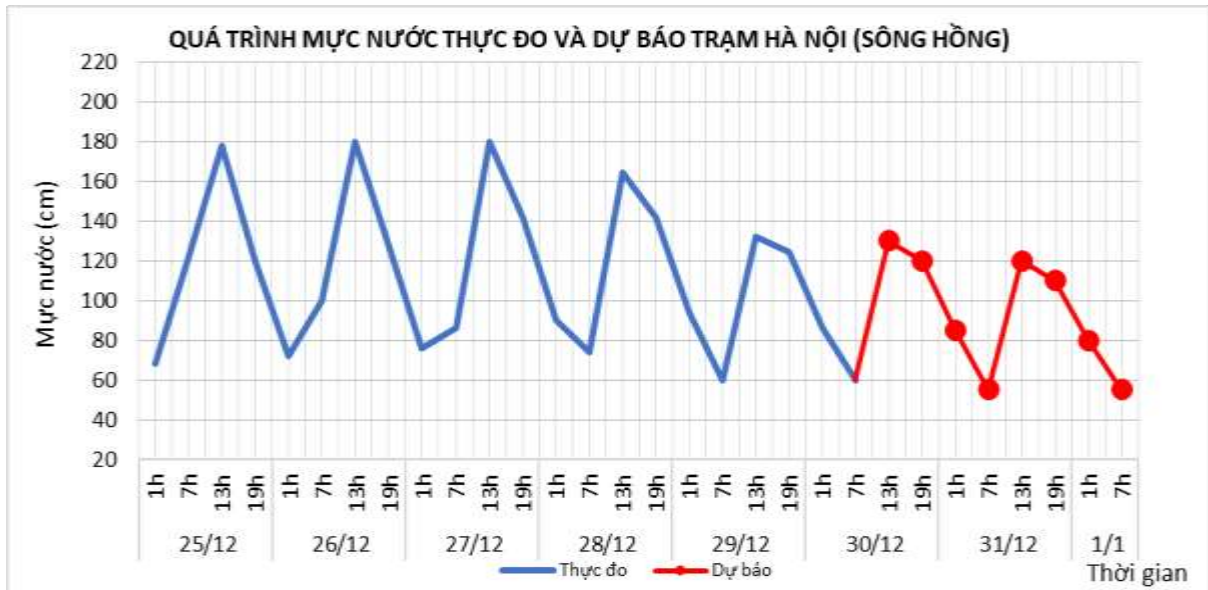
###### a. Diễn biến tình hình thủy văn đã qua

Mức nước trên sông Hồng tại trạm Hà Nội đang biến đổi chậm và chịu ảnh hưởng của thủy triều. Lúc 07h/30/12, mức nước tại trạm Hà Nội là 0,60m.

###### b. Dự báo, cảnh báo

Mức nước trên sông Hồng tại trạm Hà Nội tiếp tục biến đổi chậm và chịu ảnh hưởng

của thủy triều. Đến 07h/01/1/2023 mực nước tại trạm Hà Nội có khả năng ở mức 0,55m.



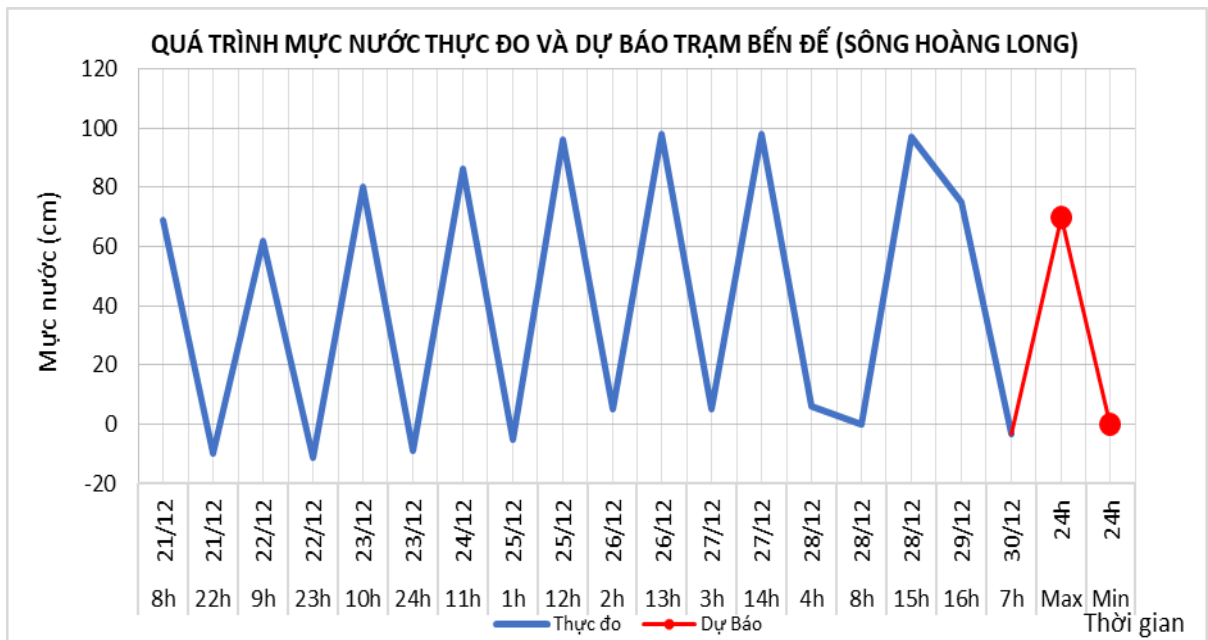
### 4.3. Lưu vực sông Hoàng Long

#### a. Diễn biến tình hình thủy văn đã qua

Mực nước trên sông Bôi, sông Hoàng Long đang biến đổi chậm và chịu ảnh hưởng của thủy triều.

#### b. Dự báo, cảnh báo

Mực nước trên sông Hoàng Long tại trạm thủy văn Bến Đẽ sẽ tiếp tục biến đổi chậm và chịu ảnh hưởng của thủy triều.



## 5. Khu vực Bắc Trung Bộ

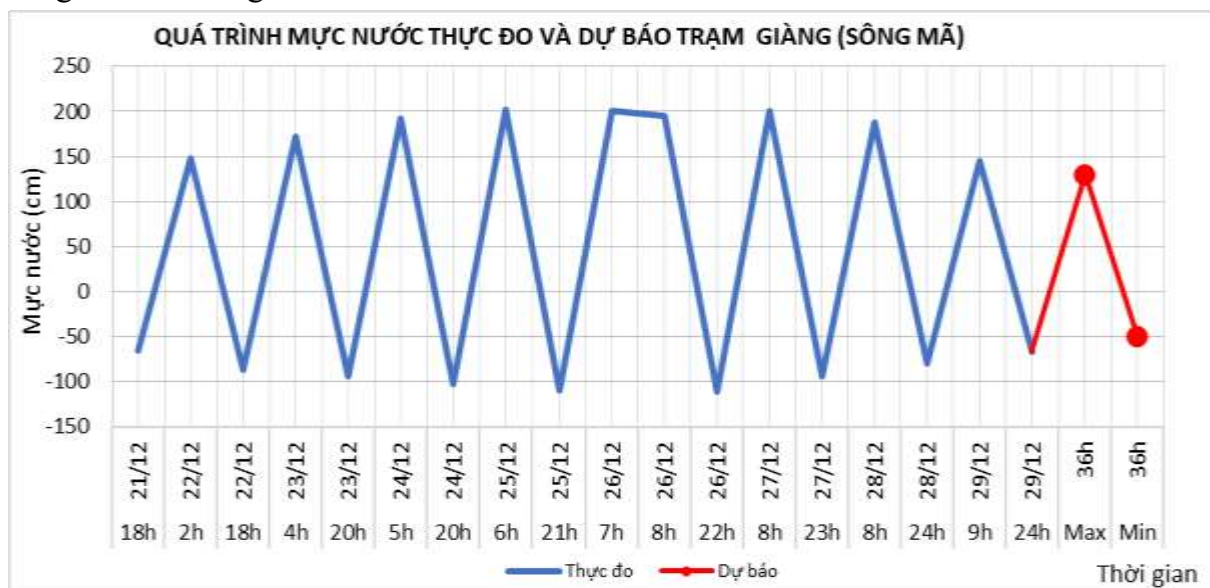
### 5.1. Lưu vực sông Mã

#### a. Diễn biến tình hình thủy văn đã qua

Mực nước thượng lưu biến đổi chậm, trung lưu dao động theo điều tiết hồ chứa, hạ lưu sông Mã tại Giàng biến đổi theo triều.

*b. Dự báo, cảnh báo*

Mức nước thượng lưu biến đổi chậm, trung lưu dao động theo điều tiết hồ chứa, hạ lưu sông Mã tại Giàng biến đổi theo triều.



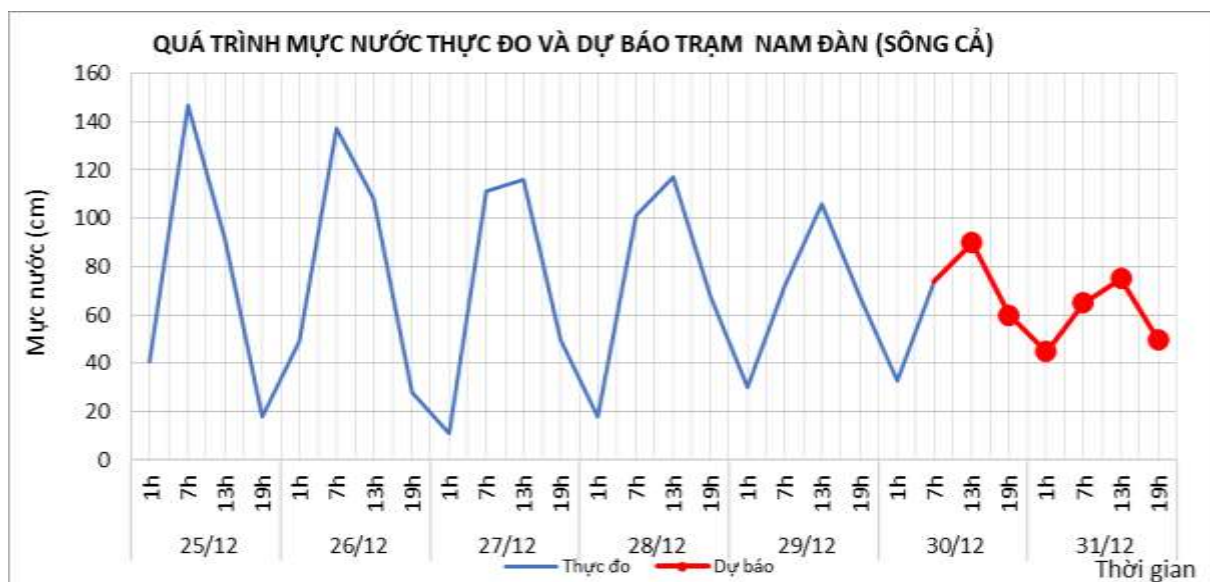
**5.2. Lưu vực sông Cả**

*a. Diễn biến tình hình thủy văn đã qua*

Mức nước trung, thượng lưu dao động theo điều tiết hồ chứa, hạ lưu dao động theo triều.

*b. Dự báo, cảnh báo*

Mức nước trung, thượng lưu dao động theo điều tiết hồ chứa, hạ lưu dao động theo triều.



**5.3. Lưu vực sông La**

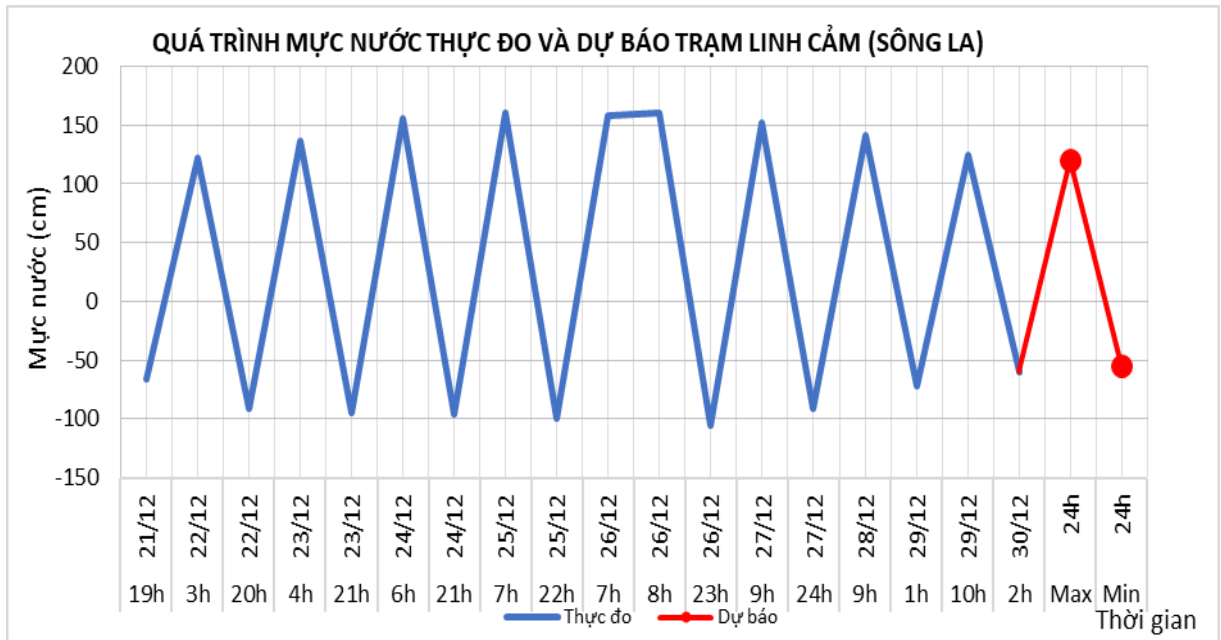
*a. Diễn biến tình hình thủy văn đã qua*

Mức nước sông Ngàn Sâu, Ngàn Phố biến đổi chậm; hạ lưu sông La dao động theo triều.

*b. Dự báo, cảnh báo*

Mức nước sông Ngàn Sâu, Ngàn Phố biến đổi chậm; hạ lưu sông La dao động theo

triều.



## 6. Khu vực Trung Trung Bộ

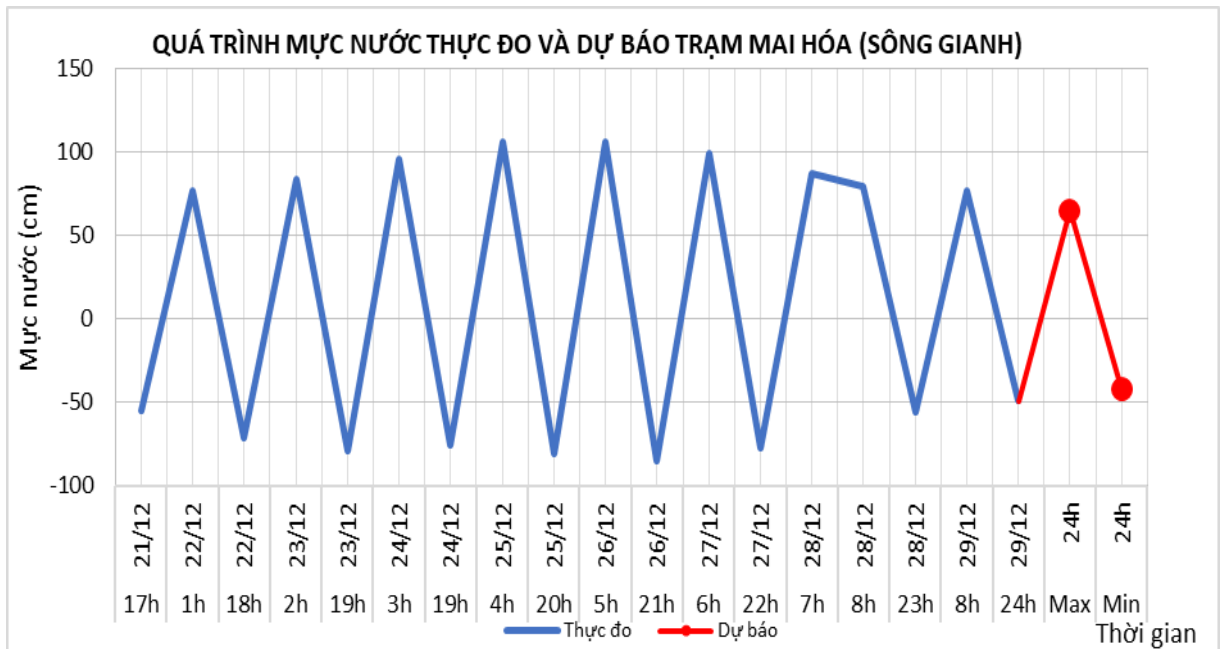
### 6.1. Lưu vực sông Gianh

a. Diễn biến tình hình thủy văn đã qua

Mức nước thượng lưu biến đổi chậm, hạ lưu dao động theo triều.

b. Dự báo, cảnh báo

Mức nước thượng lưu biến đổi chậm, hạ lưu dao động theo triều.



### 6.2. Lưu vực sông Hương

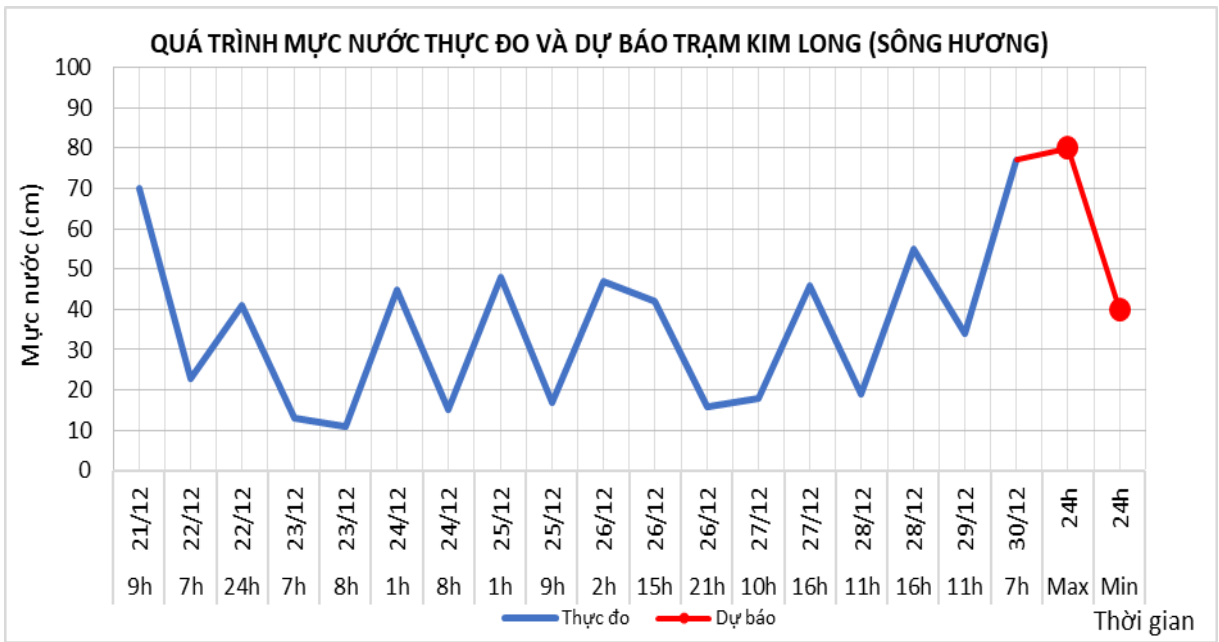
a. Diễn biến tình hình thủy văn đã qua

Mức nước sông dao động theo điều tiết hồ chứa.

b. Dự báo, cảnh báo

Mức nước sông dao động theo điều tiết hồ chứa.





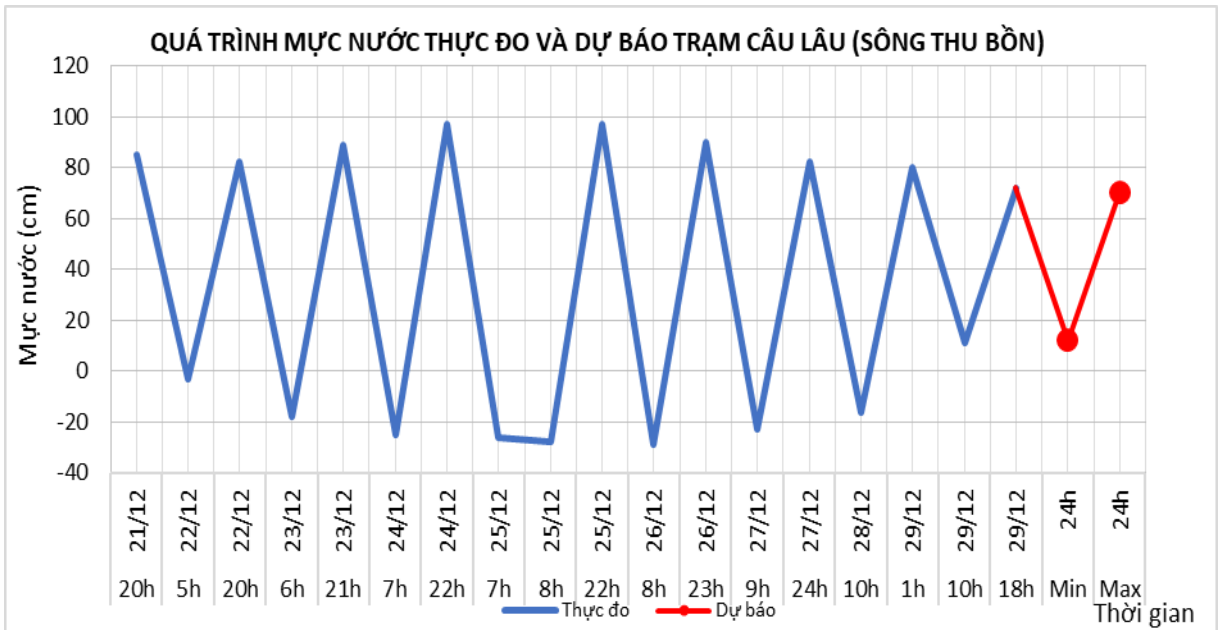
### 6.3. Lưu vực sông Vu Gia Thu Bồn

a. Diễn biến tình hình thủy văn đã qua

Mức nước sông Vu Gia-Thu Bồn biến đổi chậm.

b. Dự báo, cảnh báo

Mức nước thượng lưu có dao động, hạ lưu biến đổi chậm.



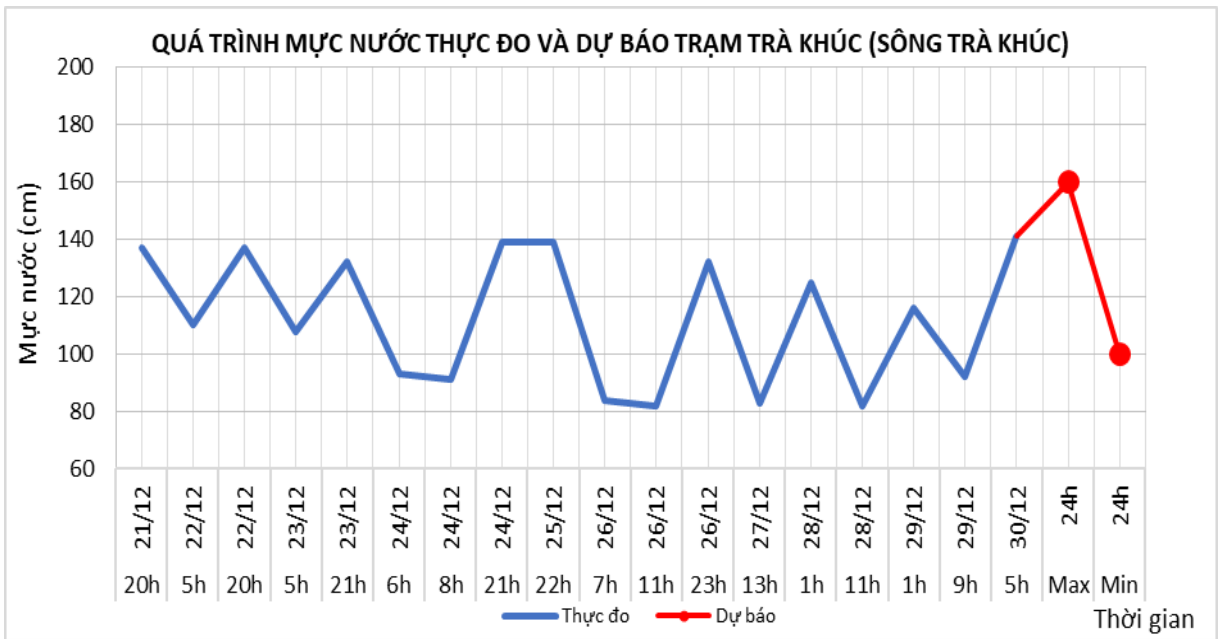
### 6.4. Lưu vực sông Trà Khúc

a. Diễn biến tình hình thủy văn đã qua

Mức nước sông Trà Khúc biến đổi chậm.

b. Dự báo, cảnh báo

Mức nước có dao động.



## 7. Khu vực Nam Trung Bộ

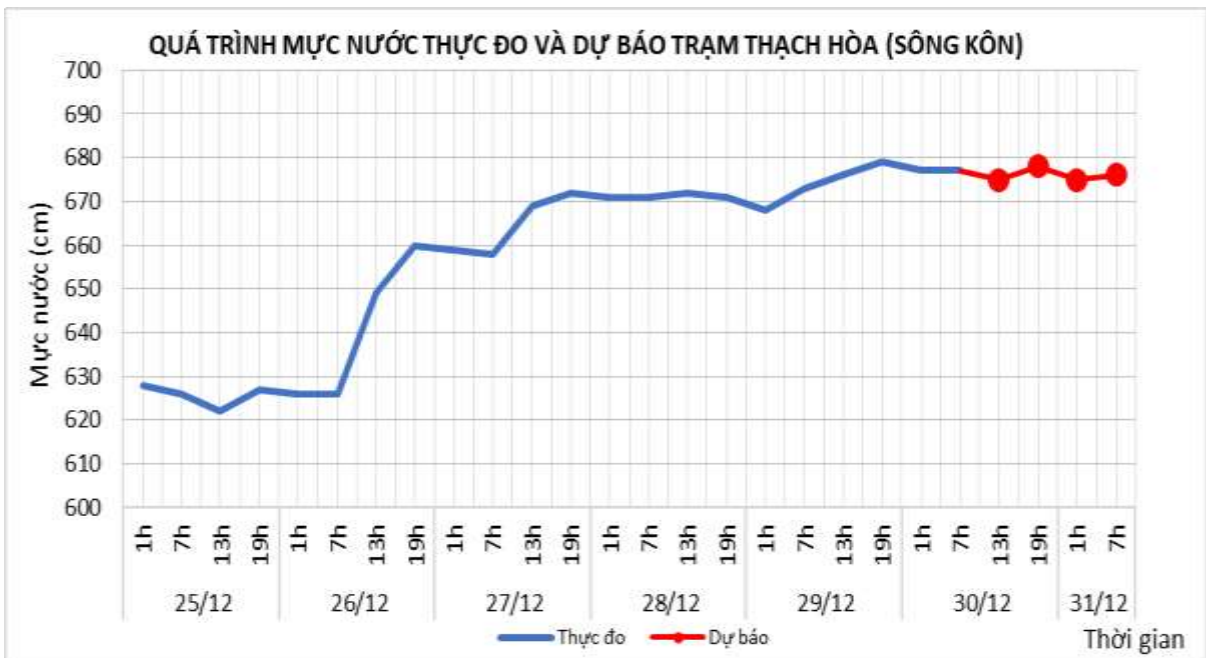
### 7.1. Lưu vực sông Kôn

a. Diễn biến tình hình thủy văn đã qua

Mức nước biến đổi chậm.

b. Dự báo, cảnh báo

Mức nước biến đổi chậm.



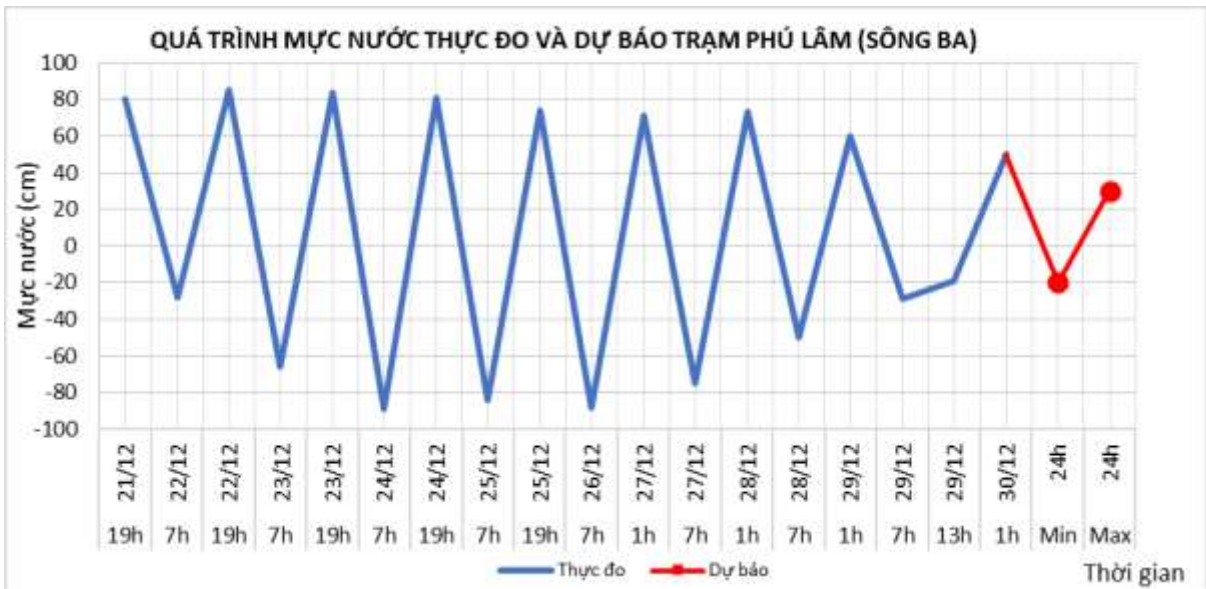
### 7.2. Lưu vực sông Ba

a. Diễn biến tình hình thủy văn đã qua

Mức nước thượng, trung lưu biến đổi chậm, hạ lưu dao động theo điều tiết của hồ chứa.

b. Dự báo, cảnh báo

Mức nước thượng, trung lưu biến đổi chậm, hạ lưu dao động theo điều tiết của hồ chứa.



## 8. Khu vực Tây Nguyên

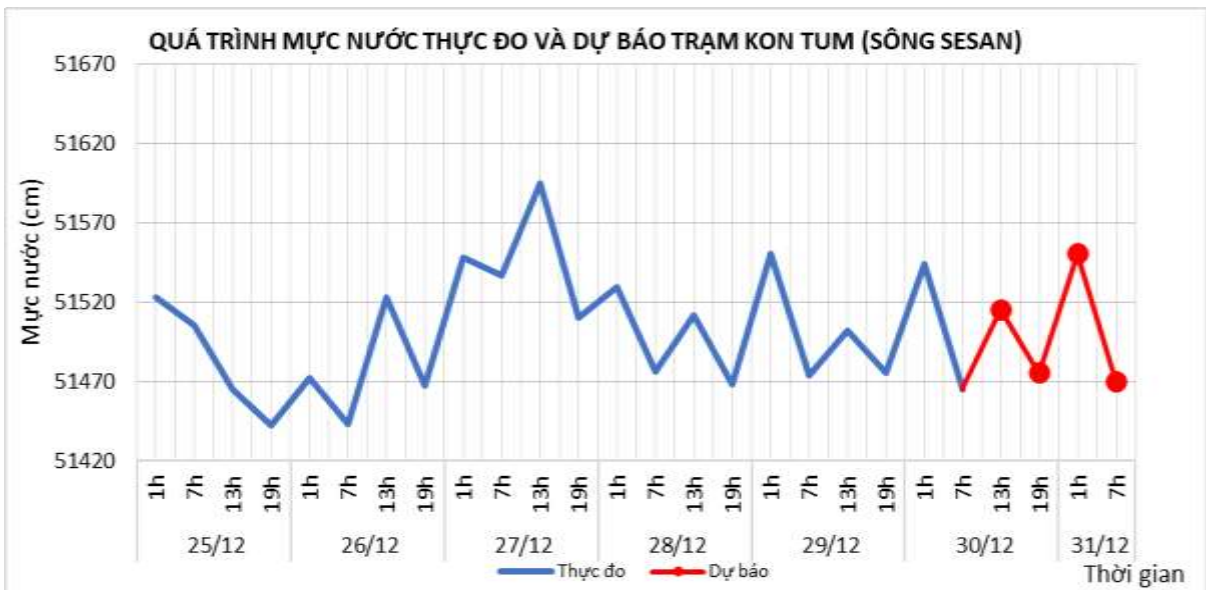
### 8.1. Lưu vực sông Sê San

a. Diễn biến tình hình thủy văn đã qua

Mức nước các sông dao động theo điều tiết hồ chứa thủy điện.

b. Dự báo, cảnh báo

Mức nước các sông dao động theo điều tiết hồ chứa thủy điện.



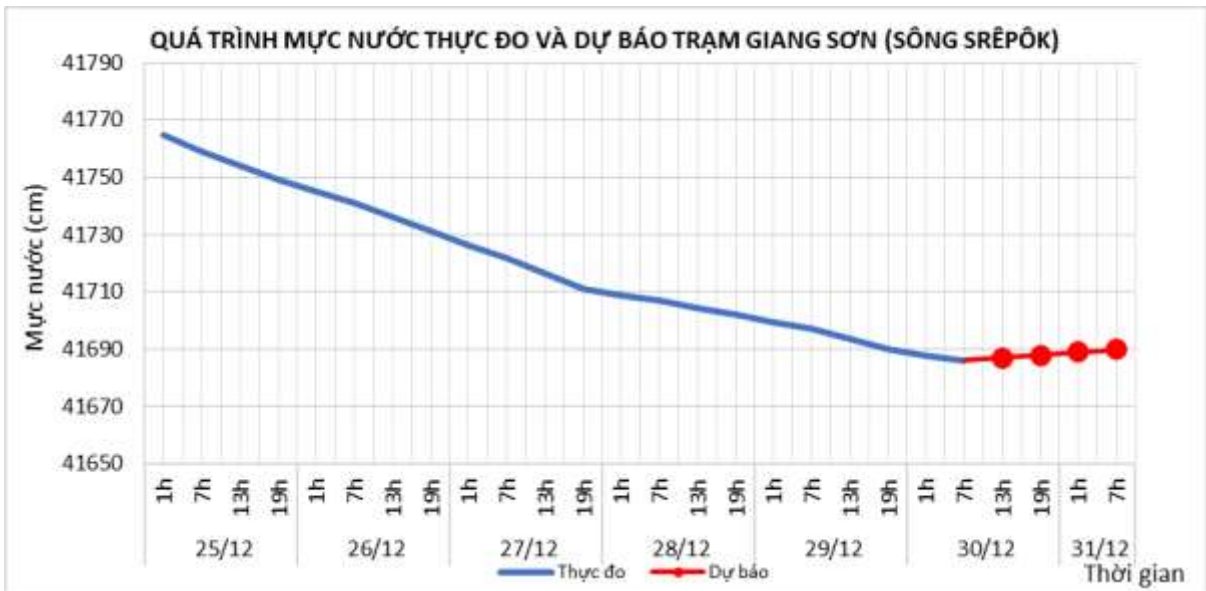
### 8.2. Lưu vực sông Srêpôk

a. Diễn biến tình hình thủy văn đã qua

Mức nước sông Krông Ana xuống chậm; các sông khác dao động theo điều tiết của hồ chứa thủy điện.

b. Dự báo, cảnh báo

Mức nước sông Krông Ana biến đổi chậm; các sông khác dao động theo điều tiết của hồ chứa thủy điện.



## 9. Khu vực Nam Bộ

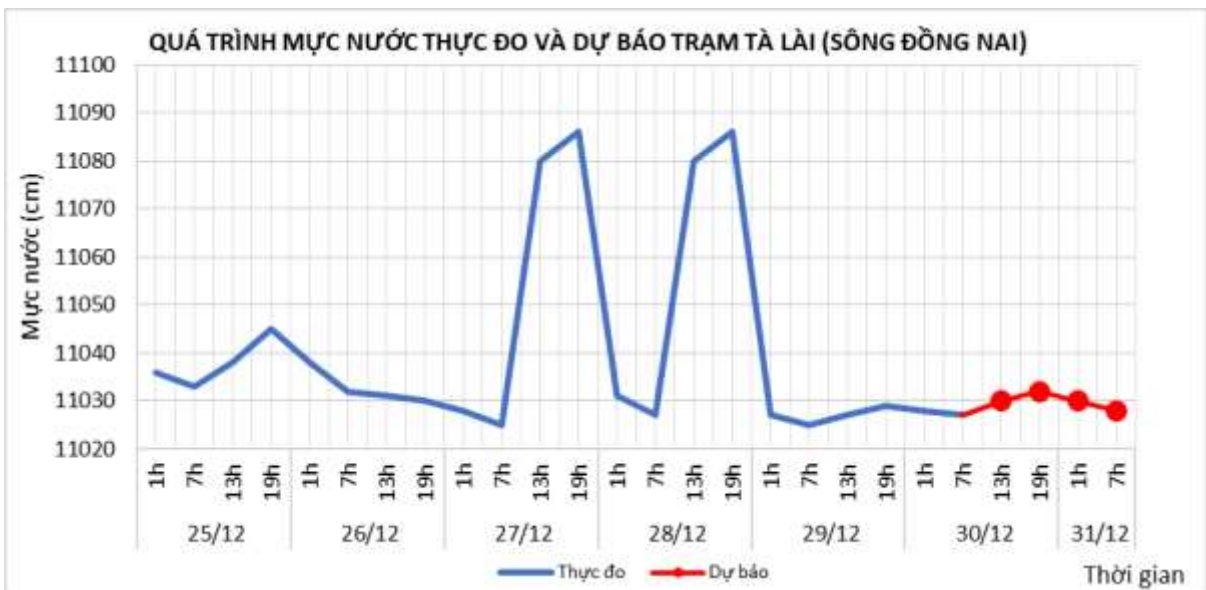
### 9.1. Lưu vực sông Đồng Nai

a. Diễn biến tình hình thủy văn đã qua

Mức nước biến đổi chậm.

b. Dự báo, cảnh báo

Mức nước biến đổi chậm.



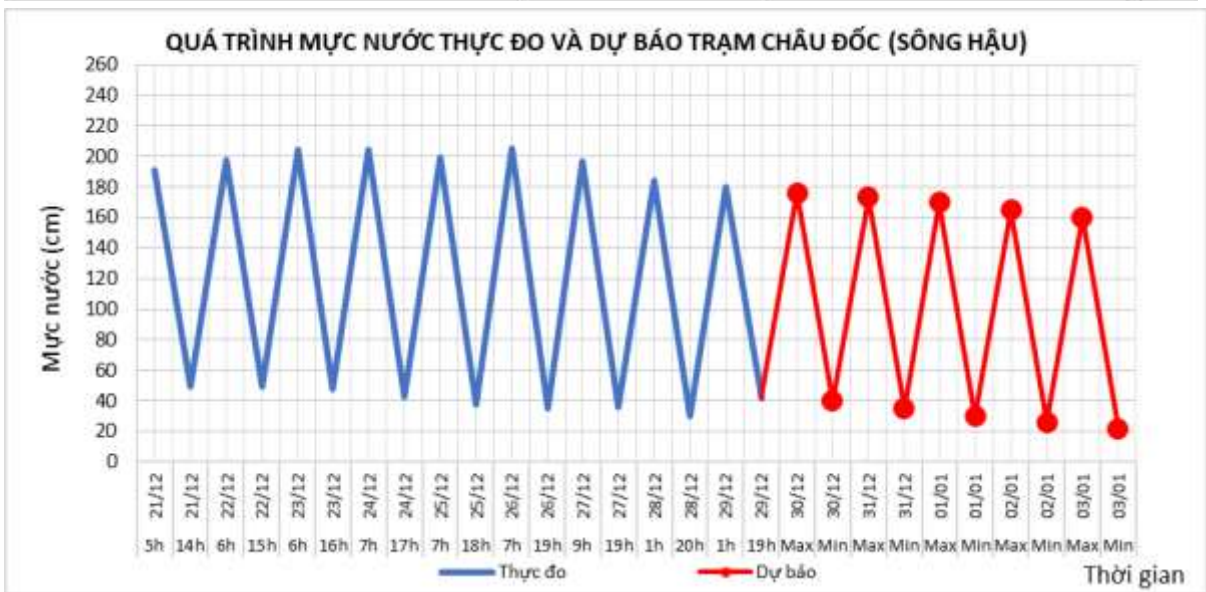
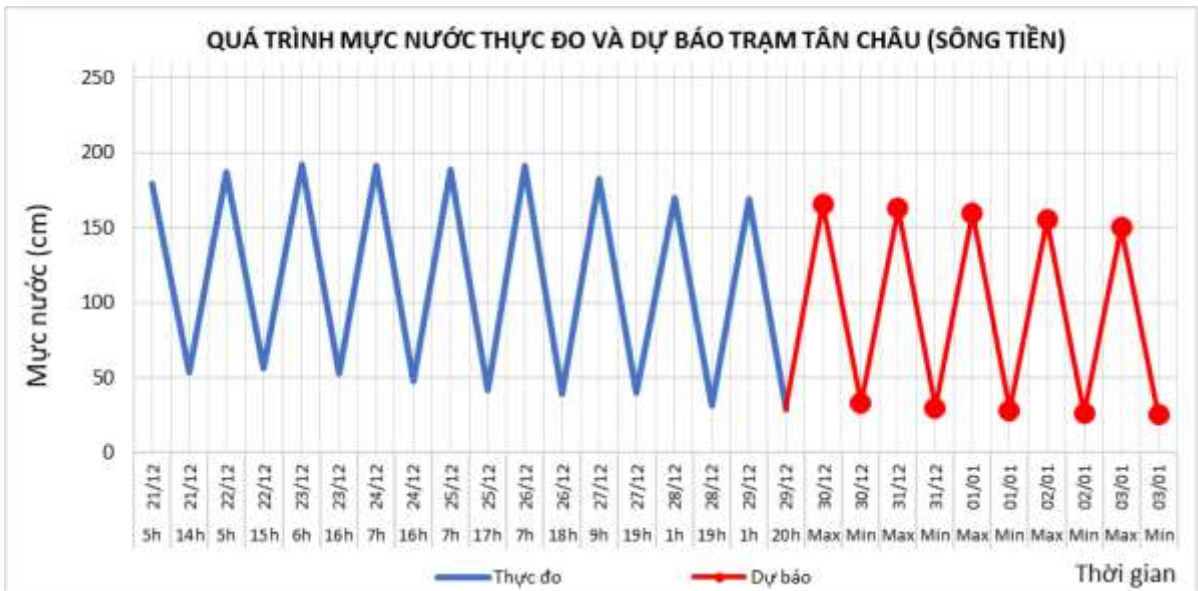
### 9.2. Lưu vực sông Cửu Long

a. Diễn biến tình hình thủy văn đã qua

Mức nước đầu nguồn sông Cửu Long biến đổi theo triều. Mức nước cao nhất ngày 29/12 trên sông Tiền tại Tân Châu 1,69m; trên sông Hậu tại Châu Đốc 1,80m.

b. Dự báo, cảnh báo

Mức nước đầu nguồn sông Cửu Long biến đổi theo triều. Đến ngày 03/01 mức nước cao nhất ngày tại Tân Châu ở mức 1,50m; tại Châu Đốc ở mức 1,60m.



## II. Bảng mực nước, lưu lượng thực đo và dự báo các trạm

Sông	Trạm	Mực nước thực đo (cm)				Mực nước dự báo (cm)															
		13h-29/12	19h-29/12	1h-30/12	7h-30/12	13h-30/12		19h-30/12		1h-31/12		7h-31/12		13h-31/12		19h-31/12		1h-01/01		7h-01/01	
Đà	Hồ Hòa Bình (*)	1503	1722	604	756	1650	↑	1400	↓	600	↓	500	↓								
Thao	Yên Bái	2527	2542	2536	2540	2530	↓	2520	↓	2510	↓	2500	↓								
Thao	Phú Thọ	1184	1199	1213	1228	1240	↑	1230	↓	1235	↑	1225	↓								
Lô	Tuyên Quang	1273	1280	1270	1350	1260	↓	1270	↑	1250	↓	1330	↑								
Lô	Vụ Quang	533	527	511	490	495	↑	490	↓	485	↓	480	↓								
Hồng	Hà Nội	132	124	86	60	130	↑	120	↓	85	↓	55	↓	120	↑	110	↓	80	↓	55	↓
Cả	Nam Đàn	106	67	33	74	90	↑	60	↓	45	↓	65	↑	75	↑	50	↓				
Kôn	Thanh Hòa	676	679	677	677	675	↓	678	↑	675	↓	676	↑								
Đăkbla	Kon Tum	51502	51475	51544	51465	51515	↑	51475	↓	51550	↑	51470	↓								
Krông Ana	Giang Sơn	41694	41690	41686	41686	41687	↑	41688	↑	41689	↑	41690	↑								
Đồng Nai	Tà Lài	11027	11029	11028	11027	11030	↑	11032	↑	11030	↓	11028	↓								

Ghi chú: (\*):  $Q \text{ m}^3/\text{s}$

Sông	Trạm	Thực đo 24h và 36h qua				Dự báo 24h và 36h tới			
		Mực nước cao nhất		Mực nước thấp nhất		Mực nước cao nhất		Mực nước thấp nhất	
Cầu	Đáp Cầu	82	↓	16	↓	90	↑	10	↓
Thương	Phủ Lạng Thương	88	↓	-10	→	90	↑	-10	→
Lục Nam	Lục Nam	83	↓	-21	↓	90	↑	-15	↑
Thái Bình	Phả Lại (**)	109	↓	-9	↓	95	↓	-5	↑
Hoàng Long	Bến Đẽ	75	↓	-3	↓	70	↓	0	↑
Mã	Giàng (**)	145	↓	-80	↑	130	↓	-50	↑
La	Linh Cảm	125	↓	-60	↑	120	↓	-55	↑
Gianh	Mai Hóa	77	↓	-49	↑	65	↓	-42	↑
Hương	Kim Long	77	↑	34	↑	80	↑	40	↑
Thu Bồn	Câu Lâu	72	↓	11	↑	70	↓	12	↑
Trà Khúc	Trà Khúc	141	↑	92	↑	160	↑	100	↑
Đà Rằng	Phú Lâm	50	↓	-19	↑	30	↓	-20	↓

Ghi chú: Các trạm (\*\*) lấy giá trị thực đo 36 giờ qua và dự báo 36 giờ tới

**Khu vực Nam Bộ:**

Sông	Trạm	Mức nước cao nhất ngày (cm)										Mức nước thấp ngày (cm)													
		Thực đo		Dự báo								Thực đo		Dự báo											
		29/12	30/12	31/12	01/01	02/01	03/01	29/12	30/12	31/12	01/01	02/01	03/01												
Sông Tiền	Tân Châu	169	↓	166	↓	163	↓	160	↓	155	↓	150	↓	29	↓	33	↑	30	↓	28	↓	26	↓	25	↓
Sông Hậu	Châu Đốc	180	↓	176	↓	173	↓	170	↓	165	↓	160	↓	42	↓	40	↓	35	↓	30	↓	26	↓	22	↓

Thời gian ban hành bản tin tiếp theo: 10h30' ngày 31/12

Tin phát lúc: 10h30'

**Người chịu trách nhiệm  
ban hành bản tin**  
Bùi Đình Lập-Phùng Tiến Dũng